



STATISTIK KOTA PALANGKA RAYA 2024
Statistical Yearbook of Palangka Raya

**STATISTIK
KOTA PALANGKA RAYA
2024**

Statistical Yearbook of Palangka Raya

STATISTIK
PALANGKA RAYA
Statistical Yearbook of Palangka Raya
2024

Pj. WALI KOTA PALANGKA RAYA



HERA NUGRAHAYU

Pj. WALI KOTA PALANGKA RAYA



SAMBUTAN WALI KOTA PALANGKA RAYA

Assalamu'alaikum Warahmatullahi Wabarakatuh.

Salam Sejahtera.

Om Swastyastu.

Tabé Salamát Lingu Nalatai, Salam Sujud Karendem Malempang
Adil Ka'Talino, Bacuramin Ka'Saruga, Baseng Ka'Jubata

Penyediaan informasi dan data yang akurat, relevan dengan cakupan yang lengkap merupakan kebutuhan yang kita tempatkan pada prioritas yang utama. Oleh karena itu merupakan tantangan bagi kita untuk terus menggali dan menyediakan informasi/data yang menyangkut potensi wilayah untuk kepentingan perencanaan pembangunan maupun untuk pemenuhan kebutuhan pengguna data baik itu pemerintah, akademisi, usahawan dan masyarakat umum lainnya.

Untuk memenuhi kebutuhan tersebut kami menghargai upaya yang telah dilakukan oleh Dinas Komunikasi, Informatika, Statistik dan Persandian (DKISP) Kota Palangka Raya dan Badan Pusat Statistik Kota Palangka Raya yang telah menerbitkan buku "**Statistik Kota Palangka Raya 2024**". Semoga penerbitan buku semacam ini dapat dilanjutkan terus secara teratur setiap tahun.

Saya menaruh harapan agar buku semacam ini terus disempurnakan penyajiannya. Kepada setiap unit terkait agar terus membantu melengkapi dan memperbaharui materi dengan memberi masukan kepada Kepala Dinas Komunikasi, Informatika, Statistik dan Persandian Kota Palangka Raya dan Badan Pusat Statistik Kota Palangka Raya demi penyempurnaan penyajian di masa yang akan datang.

Semoga buku ini dapat memberikan manfaat bagi kita semua.

Palangka Raya, Juli 2024

Pj. WALI KOTA PALANGKA RAYA



HERA NUGRAHAYU



FOREWORD THE MAYOR OF PALANGKA RAYA

Assalamu'alaikum Warahmatullahi Wabarakatuh.

Salam Sejahtera.

Om Swastyastu.

Tabé Salamat Lingu Nalatai, Salam Sujud Karendem Malempang
Adil Ka'Talino, Bacuramin Ka'Saruga, Basengat Ka'Jubata

Availability of relevant, accurate, comprehensive information and data are a necessity to which first priority should be given. It is a challenge for us to continue gathering information/data on territorial potential for the sake of planning development and to provide users including government, academics, bussiness and the general public.

To fulfill the needs and requirements for statistical data, I appreciate to the efforts of the Information Communication, Statistic and Crypto Department (DKISP) and BPS-Statistics of Palangka Raya City which have published **“Statistical Yearbook of Palangka Raya 2024”**. Hopefully publishing of a kind of this can be continued regularly every year.

It would be no exaggeration for me to say that I am very hopeful that the revised presentation of such a book as this one will be continued. To all related units, it is hoped that they will assist with supplementing and renewing the material by giving inputs to the Information Communication, Statistic and Crypto Department and BPS-Statistics of Palangka Raya City, for the purpose of revised presentation in the future.

It is our hope that this book will be useful to us all.

Palangka Raya, Juli 2024

The Major of Palangka Raya



HERA NUGRAHAYU

KATA PENGANTAR

Puji dan syukur kami panjatkan kepada Tuhan Yang Maha Esa, atas limpahan rahmat-Nya Pemerintah Kota Palangka Raya melalui Dinas Komunikasi, Informatika, Statistik dan Persandian Kota Palangka Raya telah menyelesaikan publikasi buku “**Statistik Kota Palangka Raya 2024**”.

Publikasi buku ini merupakan kelanjutan dari publikasi tahun sebelumnya, sebagian besar tabel-tabelnya menyajikan data tahun 2023. Publikasi ini dimaksudkan untuk memberikan gambaran tentang keadaan dan ciri-ciri sosial-ekonomi penduduknya, serta keadaan sosial dan perekonomian Kota Palangka Raya secara menyeluruh.

Kandungan isi buku bersumber dari data primer juga dari data sekunder, baik instansi pemerintah maupun swasta. Publikasi ini dapat terwujud berkat kerjasama dan bantuan dari berbagai pihak, baik instansi pemerintah maupun swasta. Kepada semua pihak baik Dinas/Instansi/Lembaga Pemerintah maupun swasta yang telah memberikan bantuan dalam menyediakan data kami sampaikan penghargaan dan ucapan terima kasih yang sebesar-besarnya.

Meskipun publikasi ini telah diupayakan kelengkapan dan penyempurnaan data yang disajikan, namun masih belum dapat memenuhi kebutuhan pemakai data secara maksimal. Untuk perbaikan publikasi ini tanggapan dan saran-saran dari pemakai sangat diharapkan.

Semoga penyajian data statistik ini dapat bermanfaat bagi kita semua, terutama dalam rangka menyusun dan melaksanakan pembangunan yang kita cita-citakan.

Palangka Raya, Juli 2024

Kepala Dinas Komunikasi, Informatika,
Statistik dan Persandian
Kota Palangka Raya



SAIPULLAH, S.H
NIP. 19760712 200604 1 007

Kepala BPS Kota Palangka Raya
Selaku Ketua Tim Penyusunan



AMOS ADAM RESIDUL, S.Si, MA
NIP. 19740221 199512 1 001

PREFACE

Praise and gratefulness to God, that the Information Communication, Statistic and Crypto Department (DKISP) Palangka Raya and BPS-Statistics of Palangka Raya City has succeeded in completing publication of the book **“Statistical Yearbook of Palangka Raya 2024”**.

The publication which is a continuation of previous publication, presents the most current information, with most of the tables present the 2023 data. This publication is intended to provide information on the geographic and climatic condition in Palangka Raya City, the socio-economic characteristics of the population, and the general social and economic condition of Palangka Raya City.


The source of the contents comes from primary and secondary data where collected from public and private institutions. The release of this publication has been made possible, due to the assistance and contributions of various government institution and private organizations to all who has involved in the preparations of this publication, I would like to express my high appreciation and gratitude.

Although a great effort for the completion of it had already been made, it could not meet the need of the data user. For more better in the next time suggestions for improvement of this publication are always welcome.

We hope this book will be useful for all, especially to preparation and implementation of the development.

Palangka Raya, Juli 2024

Head Information Communication,
Statistic and Crypto Department of
Palangka Raya City



SAIPULLAH, S.H
NIP. 19760712 200604 1 007

Chief Statistician
Of Palangka Raya City
As Chairman Of The Team

AMOS ADAM RESIDUL, S.Si, MA
NIP. 19740221 199512 1 001

DAFTAR ISI/CONTENTS

Halaman
Page

SAMBUTAN.....	v
KATA PENGANTAR.....	vii
DAFTAR ISI/CONTENTS.....	ix
DAFTAR TABEL/LIST OF TABLES	xi
DAFTAR GAMBAR/LIST OF FIGURES.....	xxvii
SEJARAH SINGKAT PEMBENTUKAN KOTA PALANGKA RAYA <i>BRIEF HISTORY OF THE ESTABLISHMENT OF KOTA PALANGKA RAYA</i>	xxx
MOTTO KOTA PALANGKA RAYA/ <i>MOTTO OF PALANGKA RAYA CITY</i>	xxxv
URAIAN TENTANG LAMBANG DAERAH KOTA PALANGKA RAYA	xxxvii
1. Geografi Dan Iklim/ <i>Geography And Climate</i>	1
2. Pemerintahan/ <i>Government</i>	17
3. Penduduk Dan Ketenagakerjaan/ <i>Population And Employment</i>	47
4. Sosial/ <i>Social</i>	65
5. Pertanian/ <i>Agriculture</i>	141
6. Pertambangan Dan Energi/ <i>Mining And Energy</i>	167
7. Perdagangan/ <i>Trading</i>	185
8. Transportasi Dan Komunikasi/ <i>Transportation And Communication</i> ..	197
9. Keuangan Dan Harga/ <i>Finance And Prices</i>	215
10. Pengeluaran Penduduk Dan Konsumsi Makanan/ <i>Population Expenditure And Food Comsumption</i>	235
11. Pendapatan Regional/ <i>Regional Income</i>	245

DAFTAR TABEL/*LIST OF TABLES*

	Halaman <i>Page</i>
1. Geografi Dan Iklim/<i>Geography And Climate</i>.....	1
1.1 Keadaan Geografi/<i>Geography Condition</i>	7
1.1.1 Luas Daerah Dan Jumlah Pulau Menurut Kecamatan Di Kota Palangka Raya, 2023 <i>Total Area And Number Of Islands By Subdistrict In Palangka Raya City, 2023</i>	7
1.1.2 Luas Kawasan Hutan Dan Penggunaan Lainnya Di Kota Palangka Raya, 2023 <i>Area Of Forest And Using Others In Palangka Raya City, 2023</i>	8
1.1.3 Jumlah Penerbitan SK Persertifikatan Kota Palangka Raya, 2011-2023 <i>Number Of Publication Of Certificate Decree Of Palangka Raya City, 2011-2023</i>	9
1.1.4 Luas Tanah Yang Telah Dilaksanakan Pemberian Hak Atas Tanah Menurut Jenisnya Kota Palangka Raya, 2018-2023 (M^2) <i>Land Area Given Land-Law Of Palangka Raya City By Kind, 2018-2023 (M²)</i>	11
1.1.5 Jumlah Ijin Mendirikan Bangunan Menurut Kecamatan Di Kota Palangka Raya, 2023 <i>Number Of Construction License Given By Subdistrict In Palangka Raya City, 2023</i>	12
1.2 Keadaan Iklim/<i>Climate Condition</i>	13
1.2.1 Jumlah Curah Hujan, Hari Hujan, Dan Kecepatan Angin Rata-Rata Menurut Bulan Di Kota Palangka Raya, 2023 <i>Amount Of Precipitation, Number Of Rainy Days, And Wind Velocity Average By Month In Palangka Raya City, 2023</i>	13
1.2.2 Rata-Rata Suhu, Kelembaban, Dan Tekanan Udara Menurut Bulan Di Stasiun Meteorologi Tjilik Riwut Kota Palangka Raya, 2023 <i>Average Temperature, Humidity, And Atmospheric Pressure By Month In Tjilik Riwut Meteorological Station, 2023</i>	14
1.2.3 Rata-Rata Bulanan Indeks Standar Pencemaran Udara (ISPU) Di Kota Palangka Raya, 2023 <i>Monthly Average Of Air Pollution Index (API) In Palangka Raya City, 2023</i>	15
2. Pemerintahan/<i>Government</i>	17
2.1 Nama Kecamatan Dan Kelurahan, Jumlah Rukun Warga (RW) ¹⁾ Dan Rukun Tetangga (RT) ²⁾ Di Kota Palangka Raya, 2023 <i>Name Of Subdistrict And Village, Rukun Warga And Rukun Tetangga In Palangka Raya City, 2023</i>	23

2.2	Jumlah Pegawai Negeri Sipil Menurut Tingkat Pendidikan Dan Jenis Kelamin Di Kota Palangka Raya, 2023 <i>Number Of Civil Servants By Educational Level And Sex In Palangka Raya City, 2023</i>	25
2.3	Banyaknya Pegawai Negeri Sipil Menurut Tingkat Jenis Kelamin Dan Golongan Kepangkatan Kota Palangka Raya, 2023 <i>Number Of Civil Servants Of Palangka Raya City By Sex And Hierarchy, 2023</i>	26
2.4	Banyaknya Pegawai Negeri Sipil Menurut Jabatan Dan Jenis Kelamin Di Kota Palangka Raya, 2023 <i>Number Of Civil Servants Of Palangka Raya City By Sex And Position, 2023</i>	27
2.5	Jumlah Pegawai Negeri Sipil Daerah Menurut Dinas/Instansi Pemerintah Dan Jenis Kelamin Di Kota Palangka Raya, 2022 <i>Number Of Regional Civil Servants By Institution/Office And Sex In Palangka Raya City, 2022</i>	28
2.6	Jumlah Perolehan Suara Hasil Pemilihan Umum Kota Palangka Raya, 2019 <i>Number Of Vote Of The General Election In Palangka Raya City, 2019</i>	32
2.7	Jumlah Keanggotaan DPRD Kota Palangka Raya Hasil Pemilihan Umum, 2019 <i>Number Of Regional Representative Membership Of Kota Palangka Raya According To The Result Of The General Election, 2019</i>	33
2.8	Jumlah Anggota Dewan Perwakilan Rakyat Daerah Menurut Partai Politik Dan Jenis Kelamin Di Kota Palangka Raya, 2023 <i>Number Of Members Of The Regional House Of Representatives By Political Parties And Sex In Palangka Raya City, 2023</i>	34
2.9	Jumlah Anggota Dewan Perwakilan Rakyat Daerah Menurut Jenis Kelamin Dan Tingkat Pendidikan Di Kota Palangka Raya, 2023 <i>Number Of Members Of The Regional House Of Representatives By Sex And Education Level In Palangka Raya City, 2023</i>	35
2.10	Jumlah Tahanan Kejaksaan Negeri Palangka Raya Menurut Bulan, 2023 <i>Number Of Accused Prison In Palangka Raya By Month, 2023</i>	36
2.11	Jumlah Tahanan Kejaksaan Negeri Palangka Raya Menurut Perkara Pidana, 2023 <i>Number Of Accused Prison At Palangka Raya By Criminal Law, 2023</i>	37
2.12	Jumlah Tertuduh Menurut Jenis Kelamin Dan Sifat Putusan Di Kota Palangka Raya, 2013-2023 <i>Number Of Accused By Sex And Decision Color In Palangka Raya City, 2013-2023</i>	39
2.13	Jumlah Tertuduh Menurut Jenis Putusan Yang Telah Dijatuhkan Di Kota Palangka Raya, 2013-2023 <i>Number Of Accused By Kind Of Decision In Palangka Raya City, 2013-2023</i>	40
2.14	Jumlah Narapidana Menurut Jenis Kejahatan Di Kota Palangka Raya, 2023 <i>Number Of Prisoner By Type Of Crime In Palangka Raya City, 2023</i>	42

2.15	Jumlah Perkara Dan Terdakwa Perkara Pidana (Termasuk Pelanggaran Lalu Lintas) Di Kota Palangka Raya Menurut Bulan, 2023 <i>Number Of Case And Accused In Criminal Law (Including Traffic Violation) In Palangka Raya City By Month, 2023</i>	44
3.	Penduduk Dan Ketenagakerjaan/Population And Employment	47
3.1	Penduduk/Population	53
3.1.1	Luas Wilayah, Jumlah Penduduk Dan Kepadatan Penduduk (Per Km ²) Kota Palangka Raya, 2023 <i>Regional Area, Population And Population Density (Per Km²) Of Palangka Raya City, 2023</i>	53
3.1.2	Penduduk Dan Laju Pertumbuhan (Ribuan Orang) Menurut Kecamatan Kota Palangka Raya, 2021-2023 <i>Population And Population Growth Rate (Thousand Person) By Subdistrict In Palangka Raya City, 2021-2023</i> ...	54
3.1.3	Jumlah Penduduk Dan Rasio Jenis Kelamin (Ribuan Orang) Menurut Kecamatan Di Kota Palangka Raya, 2023 <i>Population And Sex Ratio (Thousand Person) By Subdistrict In Palangka Raya City, 2023</i>	55
3.1.4	Proyeksi Penduduk Kota Palangka Raya Menurut Jenis Kelamin (Ribuan Orang), 2014-2023 <i>Population Projection Of Palangka Raya City (Thousand Person) By Sex, 2014-2023</i>	56
3.2	Ketenagakerjaan/Employment	57
3.2.1	Jumlah Penduduk Berumur 15 Tahun Keatas Menurut Jenis Kegiatan Selama Seminggu Yang Lalu Dan Jenis Kelamin Di Kota Palangka Raya, 2023 <i>Population Aged 15 Years And Over By Type Of Activity During The Previous Week In Palangka Raya City, 2023</i>	57
3.2.2	Penduduk Usia 15 Tahun Ke Atas Menurut Pendidikan Yang Ditamatkan Dan Partisipasi Angkatan Kerja Di Kota Palangka Raya, 2023 <i>Population Of 15 Years At Age And Over By Educational Attainment In Palangka Raya City, 2023</i>	58
3.2.3	Penduduk Usia 15 Tahun Ke Atas Yang Bekerja Selama Seminggu Yang Lalu Menurut Kelompok Umur Dan Jenis Kelamin Di Kota Palangka Raya, 2023 <i>Population Aged 15 Years And Over Who Worked During The Previous Week By Age Group And Sex In Palangka Raya City, 2023</i>	59
3.2.4	Penduduk Usia 15 Tahun Ke Atas Yang Bekerja Selama Seminggu Yang Lalu Menurut Status Pekerjaan Dan Jenis Kelamin Di Kota Palangka Raya, 2023 <i>Population Aged 15 Years And Over Who Worked During The Previous Week By Main Employment Status And Sex In Palangka Raya City, 2023</i>	60

3.2.5	Jumlah Pencari Kerja, Permintaan Tenaga Kerja, Penempatan Tenaga Kerja Dan Sisa Pencari Kerja Terdaftar Menurut Tingkat Pendidikan Di Kota Palangka Raya, 2023 <i>Number Of Job Applicants, Demand Of Labor, Placement Of Workers And The Remainder Of Registered Job Applicants By Educational Level In Palangka Raya City, 2023</i>	61
3.2.6	Upah Minimum Regional Tiap Sektor Di Kota Palangka Raya, 2022-2024 <i>Regional Minimum Wages Of Palangka Raya City, 2022-2022</i>	63
4.	Sosial /Social	65
4.1	Pendidikan/Education	71
4.1.1	Banyaknya Sekolah Dasar Di Kota Palangka Raya Menurut Kecamatan, 2023/2024 <i>Number Of Primary School In Palangka Raya City By Subdistrict, 2023/2024</i>	71
4.1.2	Jumlah Murid Sekolah Dasar Negeri Menurut Kelas, Jenis Kelamin Dan Kecamatan Di Kota Palangka Raya, 2023/2024 <i>Number Of Primary School Students By Class, Gender And Subdistrict In Palangka Raya City, 2023/2024</i>	72
4.1.3	Jumlah Murid Sekolah Dasar Swasta Menurut Kelas, Jenis Kelamin Dan Kecamatan Di Kota Palangka Raya, 2023/2024 <i>Number Of Primary School Students By Class, Gender And Subdistrict In Palangka Raya City, 2023/2024</i>	74
4.1.4	Jumlah Guru Pengajar SD Menurut Kecamatan, Status Guru Dan Status Sekolah Di Kota Palangka Raya, 2023/2024 <i>Number Of Primary School Teachers By Subdistrict, Teacher Status And School Status In Palangka Raya City, 2023/2024</i>	76
4.1.5	Jumlah Murid Sekolah Menengah Pertama Negeri Menurut Kelas, Jenis Kelamin Dan Kecamatan, 2023/2024 <i>Number Of Public Junior High School Students By Class, Gender And Subdistrict, 2023/2024</i>	77
4.1.6	Jumlah Murid Sekolah Menengah Pertama Swasta Menurut Kelas, Jenis Kelamin Dan Kecamatan, 2023/2024 <i>Number Of Private Junior High School Students By Class, Gender And Subdistrict, 2023/2024</i>	78
4.1.7	Jumlah Guru Pengajar SMP Menurut Kecamatan, Status Guru Dan Status Sekolah Di Kota Palangka Raya, 2023/2024 <i>Number Of Public Junior High School Teachers By Subdistrict, Teacher Status And School Status In Palangka Raya City, 2023/2024</i>	79
4.1.8	Banyaknya Sekolah Menengah Atas (SMA) Di Kota Palangka Raya Menurut Kecamatan, 2023/2024 <i>Number Of Senior High School In Palangka Raya City By Subdistrict, 2023/2024</i>	80
4.1.9	Jumlah Murid Sekolah Menengah Atas (SMA) Negeri Di Kota Palangka Raya Menurut Kecamatan, 2023/2024 <i>Number Of Public Senior High School Students By Class, Gender And Subdistrict, 2023/2024</i>	81

4.1.10	Jumlah Murid Sekolah Menengah Atas (SMA) Swasta Di Kota Palangka Raya Menurut Kecamatan, 2023/2024 <i>Number Of Private Senior High School Students By Class, Gender And Subdistrict, 2023/2024</i>	82
4.1.11	Jumlah Guru Sekolah Menengah Atas Menurut Kecamatan Dan Status Sekolah Di Kota Palangka Raya, 2023/2024 <i>Number Of Senior High School Teachers By Subdistrict, Teacher Status, And School Status In Palangka Raya City, 2023/2024</i>	83
4.1.12	Banyaknya Sekolah Menengah Kejuruan (SMK) Di Kota Palangka Raya Menurut Kecamatan, 2023/2024 <i>Number Of Vocational High School In Palangka Raya City By Subdistrict, 2023/2024</i>	84
4.1.13	Jumlah Murid Sekolah Menengah Kejuruan (SMK) Di Kota Palangka Raya Menurut Kecamatan, 2023/2024 <i>Number Of Student In Vocational High School In Palangka Raya City By Subdistrict, 2023/2024</i>	85
4.1.14	Jumlah Guru Sekolah Menengah Kejuruan Menurut Kecamatan Dan Status Sekolah Di Kota Palangka Raya, 2023/2024 <i>Number Of Vocational High School Teachers By Subdistrict And School Status In Palangka Raya City, 2023/2024</i>	86
4.1.15	Banyaknya Sekolah Luar Biasa (SLB) Di Kota Palangka Raya Menurut Kecamatan, 2023/2024 <i>Number Of Extraordinary School In Palangka Raya City By Subdistrict, 2023/2024</i>	87
4.1.16	Jumlah Murid Sekolah Luar Biasa Negeri Menurut Kelas, Jenis Kelamin, Dan Kecamatan Di Kota Palangka Raya, 2023/2024 <i>Number Of Public Extraordinary School Students By Class, Gender, And Subdistrict In Palangka Raya City, 2023/2024</i>	88
4.1.17	Jumlah Murid Sekolah Luar Biasa Swasta Menurut Kelas, Jenis Kelamin, Dan Kecamatan Di Kota Palangka Raya, 2023/2024 <i>Number Of Private Extraordinary School Students By Class, Gender, And Subdistrict In Palangka Raya City, 2023/2024</i>	89
4.1.18	Jumlah Guru Sekolah Luar Biasa (SLB) Di Kota Palangka Raya Menurut Kecamatan Dan Status Sekolah, 2023/2024 <i>Number Of Teacher In Extraordinary School In Palangka Raya City By Subdistrict And School Status, 2023/2024</i>	90
4.1.19	Banyaknya Sekolah, Murid Dan Guru Perguruan Islam Di Kota Palangka Raya, 2023/2024 <i>Number Of School, Student And Teacher By Islamic Institution In Palangka Raya City, 2023/2024</i>	91
4.1.20	Banyaknya Perguruan Islam Di Kota Palangka Raya Menurut Kecamatan, 2022/2023 <i>Number Of Islamic Institution In Palangka Raya City By Subdistrict, 2022/2023</i>	92

4.1.21	Banyaknya Sekolah, Murid Dan Guru Madrasah Ibtidaiyah (MI) Di Kota Palangka Raya Menurut Kecamatan Dan Status, 2023/2024 <i>Number Of School, Student And Teacher Of MI In Palangka Raya City By Status Of School, 2023/2024</i>	93
4.1.22	Banyaknya Sekolah, Murid Dan Guru Madrasah Tsanawiyah (Mts) Di Kota Palangka Raya Menurut Kecamatan Dan Status, 2023/2024 <i>Number Of School, Student And Teacher Of Mts In Palangka Raya City By Status Of School, 2023/2024</i>	96
4.1.23	Banyaknya Sekolah, Murid Dan Guru Madrasah Aliyah (MA) Di Kota Palangka Raya Menurut Kecamatan Dan Status, 2023/2024 <i>Number Of School, Student And Teacher Of MA In Palangka Raya City By Status Of School, 2023/2024</i>	99
4.1.24	Banyak Sekolah, Murid Dan Guru Pada Pondok Pesantren Setingkat SMP Di Kota Palangka Raya Menurut Status Dan Kecamatan, 2022/2023 <i>Number Of School, Students And Teachers At Boarding Schools On Junior High School Level In Palangka Raya City By Status And Subdistrict, 2022/2023</i>	102
4.1.25	Banyak Sekolah, Murid Dan Guru Pada Pondok Pesantren Setingkat SMA Di Kota Palangka Raya Menurut Status Dan Kecamatan, 2022/2023 <i>Number Of School, Students And Teachers At Boarding Schools On Senior High School Level In Palangka Raya City By Status And Subdistrict, 2022/2023</i>	103
4.1.26	Nama, Alamat, Status Dan Pengelola Perguruan Tinggi Di Kota Palangka Raya, 2022/2023 <i>Name, Address, Status And Organizer Of Collages/Institutes In Palangka Raya City, 2022/2023</i>	104
4.1.27	Jumlah Dosen Universitas Palangka Raya Menurut Fakultas/Jurusan Dan Tingkat Pendidikan, 2023/2024 <i>Number Of Lectures Of Palangka Raya University By Faculty/Specialization And Education Level, 2023/2024</i>	106
4.1.28	Jumlah Mahasiswa Menurut Jurusan Dan Jenis Kelamin Pada Universitas Palangka Raya, 2023/2024 <i>Number Of Student By Faculty And Specialization And Sex At Palangka Raya State University, 2023/2024</i>	107
4.1.29	Banyak Mahasiswa Dan Lulusan Insitut Agama Islam Negeri (IAIN) Palangka Raya Menurut Fakultas Dan Jenis Kelamin, 2023/2024 <i>Number Of Students And Graduates Of IAIN Palangka Raya By Faculty And Sex, 2023/2024</i>	112
4.1.30	Banyak Dosen Dan Asisten Dosen Insitut Agama Islam Negeri (IAIN) Palangka Raya Menurut Fakultas, 2023/2024 <i>Number Of Lecturer And Asisten Lecturer Of IAIN Palangka Raya By Faculty, 2023/2024</i>	113

4.1.31	Jumlah Mahasiswa Dan Lulusan Menurut Program Studi Dan Jenis Kelamin Pada Universitas Muhammadiyah Palangka Raya, 2023/2024 <i>Number Of Student And Graduates By Programs And Sex At Muhammadiyah University Of Palangka Raya, 2023/2024</i>	114
4.1.32	Jumlah Dosen/Asisten Dosen Pada Universitas Muhammadiyah Palangka Raya, 2023/2024 <i>Number Of Lecture/Lecture Assistant Of Muhammadiyah University Of Palangka Raya, 2023/2024</i>	116
4.1.33	Jumlah Mahasiswa Dan Lulusan Menurut Program Studi Dan Jenis Kelamin Pada STMIK Palangka Raya, 2023/2024 <i>Number Of Student And Graduates By Programs And Sex At STMIK Of Palangka Raya, 2023/2024</i>	118
4.2	Kesehatan/Health	119
4.2.1	Jumlah Fasilitas Kesehatan Menurut Kecamatan Di Kota Palangka Raya, 2023 <i>Number Of Medical Facilities By Subdistrict In Palangka Raya City, 2023</i>	119
4.2.2	Jumlah Tenaga Kesehatan Menurut Kecamatan Di Kota Palangka Raya, 2023 <i>Number Of Medical Personnel By Subdistrict In Palangka Raya City, 2023</i>	120
4.2.3	Banyaknya Dokter Di Kota Palangka Raya Menurut Klasifikasi, 2023 <i>Number Of Doctors At Palangka Raya City By Classification, 2023</i>	121
4.2.4	Banyaknya Apotek Pemerintah Dan Swasta Di Kota Palangka Raya, 2017-2023 <i>Number Of Government And Private Dispensaries At Palangka Raya City By Years, 2017-2023</i>	122
4.2.5	Jumlah Ibu Hamil, Melakukan Kunjungan K1, Melakukan Kunjungan K4, Kurang Energi Kronis (KEK), Dan Mendapat Tablet Zat Besi (Fe) Menurut Kecamatan Di Kota Palangka Raya, 2023 <i>Number Of Pregnant Women, Those With One Visit And Four Visits Of Antenatal Care, Chronic Energy Deficiency (CED), And Receiving Iron Supplement By Subdistrict In Palangka Raya City, 2023</i>	123
4.2.6	Jumlah Persalinan Melalui Tenaga Kesehatan Dan Fasilitas Pelayanan Kesehatan Menurut Kecamatan Di Kota Palangka Raya, 2023 <i>Number Of Birth By Health Workers And Health Services Facilities And Subdistrict In Palangka Raya City, 2023</i>	124
4.2.7	Jumlah Kasus Kematian Ibu, Bayi, Dan Balita Menurut Kecamatan Di Kota Palangka Raya, 2023 <i>Number Of Maternal, Infant, And Under-5 Mortality By Subdistrict In Palangka Raya City, 2023</i>	125
4.2.8	Jumlah Kasus 10 Penyakit Terbanyak Di Kota Palangka Raya, 2023 <i>Number Of Cases Of The 10 Most Deseases In Palangka Raya City, 2023</i>	126

4.2.9	Jumlah Kasus HIV/AIDS, IMS, DBD, Diare, TB, Dan Malaria Menurut Kecamatan Di Kota Palangka Raya, 2023 <i>Number Of Cases Of HIV/AIDS, Sexually Transmitted Infection, Dengue Fever, Diarrhea, Tuberculosis (TB) And Malaria By Subdistrict In Palangka Raya City, 2023</i>	127
4.2.10	Banyaknya Akseptor KB Aktif Di Kota Palangka Raya Menurut Kecamatan Dan Pemakaian Alat Kontrasepsi, 2023 <i>Number Of Active Acceptors In Palangka Raya City, By Contraceptive Used And Subdistrict, 2023</i>	128
4.2.11	Target Dan Realisasi Mix Kontrasepsi Peserta KB Baru Menurut Metode Di Kota Palangka Raya, 2023 <i>Scheme And Realization Of Mix Contraceptive Of New Acceptors Family By Method In Palangka Raya City, 2023</i>	130
4.2.12	Jumlah Klinik Keluarga Berencana (KKB) Dan Pos Pelayanan Keluarga Berencana Desa (PPKBD) Menurut Kecamatan Di Kota Palangka Raya, 2023 <i>Number Of Family Planning Clinics And Village Family Planning Office Units By Subdistrict In Palangka Raya City, 2023</i>	131
4.3	Agama/Religion	132
4.3.1	Jumlah Penduduk Menurut Kecamatan Dan Agama Yang Dianut Di Kota Palangka Raya, 2023 <i>Population By Subdistrict And Religion In Palangka Raya City, 2023</i>	132
4.3.2	Jumlah Penduduk Menurut Agama Dan Jenis Kelamin Di Kota Palangka Raya, 2023 <i>Population By Religion And Sex In Palangka Raya City, 2023</i> 133	
4.3.3	Jumlah Fasilitas Tempat Ibadah Menurut Kecamatan Di Kota Palangka Raya, 2022 <i>Number Of Worship Place By Subdistrict In Palangka Raya City, 2022</i>	134
4.3.4	Jumlah Jemaah Haji Yang Diberangkatkan Ke Tanah Suci Kota Palangka Raya, 2023 <i>Number Of Moslem Pilgrims Who Departured For Mecca From Kota Palangka Raya, 2023</i>	135
4.3.5	Jumlah Pernikahan Menurut Kecamatan Di Kota Palangka Raya, 2019-2022 <i>Number Of Marriages By Subdistrict In Palangka Raya City, 2019-2022</i>	136
4.4	Sosial Lainnya/Others Social	137
4.4.1	Garis Kemiskinan, Jumlah, Dan Persentase Penduduk Miskin Di Kota Palangka Raya, 2016-2023 <i>Poverty Line, Number, And Percentage Of Poor People In Palangka Raya City, 2016-2023</i>	137

4.4.2	Jumlah Penerima Bantuan (Kepala Keluarga) Dan Anggaran Bantuan Sosial Pangan Menurut Kecamatan Di Kota Palangka Raya, 2023 <i>Number Of Beneficiaries (Head Of Family) And Budget Of Social Assistance For Food By Subdistrict In Palangka Raya City, 2023</i>	138
4.4.3	Jumlah Wanita Tuna Susila Di Kota Palangka Raya, 2012-2023 <i>Number Of Prostitutes In Palangka Raya City, 2012-2023</i>	139
5.	Pertanian/Agriculture	141
5.1	Tanaman Pangan/Food Crops	147
5.1.1	Luas Panen, Produktivitas, Dan Produksi ¹ Padi Di Kota Palangka Raya, 2022-2023 <i>Harvested Area, Productivity, And Production¹ Of Paddy In Palangka Raya City, 2022-2023</i>	147
5.1.2	Produksi ¹ Jagung Dan Kedelai Di Kota Palangka Raya, 2022-2023 <i>Maize And Soybeans Production¹ In Palangka Raya City, 2022-2023</i>	148
5.1.3	Jumlah Kelompok Tani Di Kota Palangka Raya Menurut Kecamatan, 2023 <i>Number Of Farmer Group In Palangka Raya City By Subdistrict, 2023</i>	149
5.2	Hortikultura/Horticulture	150
5.2.1	Produksi Buah-Buahan Kota Palangka Raya Menurut Jenisnya (Kw) Dan Kecamatan, 2023 <i>Fruit Production Of Palangka Raya City By Subdistrict And Kind Of Fruits (Qui), 2023</i>	150
5.2.2	Produksi Buah-Buahan Menurut Jenis Tanaman Di Kota Palangka Raya, 2021-2023 <i>Production Of Annual Fruits By Kind Of Plant In Palangka Raya City, 2021-2023</i>	151
5.2.3	Produksi Sayur-Sayuran Kota Palangka Raya Menurut Kecamatan Dan Jenis Tanamannya (Kw), 2023 <i>Vegetables Production Of Palangka Raya City By Subdistrict And Kind Of Crops (Qui), 2023</i>	152
5.2.4	Produksi Tanaman Sayuran Menurut Jenis Tanaman Di Kota Palangka Raya, 2022-2023 <i>Production Of Vegetables By Kind Of Plant In Palangka Raya City, 2022-2023</i>	153
5.3	Perkebunan/Estate Crops.....	154
5.3.1	Luas Areal Tanaman Perkebunan Menurut Kecamatan Dan Jenis Tanaman Di Kota Palangka Raya (Ribu Ha), 2023 <i>Planted Area Of Estate Crops By Subdistrict And Type Of Crops In Palangka Raya City (Thousand Ha), 2023</i>	154
5.3.2	Produksi Tanaman Perkebunan Rakyat Kota Palangka Raya Menurut Kecamatan Dan Jenis Tanaman (Ribu Ton), 2023 <i>Production Of Small Holders Plantation In Palangka Raya City By Kind Of Crop (Thousand Tons), 2023</i>	155

5.4	Peternakan/Livestock.....	156
5.4.1	Jumlah Populasi Ternak Menurut Jenis Ternak Dan Kecamatan Di Kota Palangka Raya, 2023 <i>Number Of Livestock Population By Subdistrict And Kind In Palangka Raya City, 2023</i>	156
5.4.2	Populasi Unggas Dan Kelinci Menurut Kecamatan Di Kota Palangka Raya, 2023 <i>Population Of Poultry And Rabbit By Subdistrict In Palangka Raya City, 2023</i>	157
5.4.3	Jumlah Ternak Yang Dipotong (Tercatat Dan Di Luar Rumah Pemotongan Hewan/RPH) Menurut Kecamatan Di Kota Palangka Raya, 2023 <i>Number Of Livestock At Slaughtered (Registered And Out Of Slaughter House) By Subdistrict In Palangka Raya City, 2023</i>	158
5.4.4	Produksi Daging Menurut Jenis Ternak Dan Kecamatan Di Kota Palangka Raya (Kg), 2023 <i>Meat Production By Kind Of Livestock And Subdistrict In Palangka Raya City (Kg), 2023</i>	159
5.4.5	Produksi Telor Di Kota Palangka Raya Menurut Kecamatan Dan Jenis Unggas (Kg), 2023 <i>Eggs Production In Palangka Raya City By Subdistrict And Kind Of Poultry (Kg), 2023</i>	160
5.5	Perikanan/Fishery.....	161
5.5.1	Jumlah Rumah Tangga Perikanan Tangkap Menurut Kecamatan Dan Subsektor Di Kota Palangka Raya, 2022-2023 <i>Number Of Fish Capture Households By Subdistrict And Subsector In Palangka Raya City, 2022-2023</i>	161
5.5.2	Produksi Perikanan Tangkap Menurut Kecamatan Dan Subsektor Di Kota Palangka Raya (Ton), 2022-2023 <i>Production Of Fish Capture Households By Subdistrict And Subsector In Palangka Raya City (Ton), 2022-2023</i>	162
5.5.3	Jumlah Rumah Tangga Perikanan Budidaya Menurut Kecamatan Dan Subsektor Di Kota Palangka Raya, 2023 <i>Number Of Aquaculture Households By Subdistrict And Subsector In Palangka Raya City, 2023</i>	163
5.5.4	Produksi Perikanan Budidaya Menurut Kecamatan Dan Subsektor Di Kota Palangka Raya (Ton), 2023 <i>Production Of Aquaculture By Subdistrict And Subsector In Palangka Raya City (Ton), 2023</i>	164
5.5.5	Jumlah Perahu/Kapal Menurut Kecamatan Dan Jenis Kapal Di Kota Palangka Raya, 2023 <i>Number Of Fishing Boats By Subdistrict And Type Of Boat In Palangka Raya City, 2023</i>	165
6.	Pertambangan Dan Energi/Mining And Energy.....	167
6.1	Industri/Industry.....	173

6.1.1	Jumlah Perusahaan, Tenaga Kerja, Investasi, Dan Nilai Produksi Pada Industri Mikro Dan Kecil Di Kota Palangka Raya, 2022-2023 <i>Number Of Companies, Labor, Investment, And Production Value In Micro And Small Industries In Palangka Raya City, 2022-2023</i>	173
6.1.2	Jumlah Unit Usaha, Tenaga Kerja, Nilai Investasi, Dan Nilai Produksi Industri Kecil Menengah (IKM) Mandiri Menurut Jenis Industri Di Kota Palangka Raya, 2023 <i>Number Of Business Units, Workforce, Investment Value, And Of Independent Small And Medium Industries (IKM) In Palangka Raya City, 2023</i>	174
6.1.3	Jumlah Perusahaan Menurut Bentuk Badan Hukum Di Kota Palangka Raya, 2023 <i>Number Of Companies By Form Of Legal Entity In Palangka Raya City, 2023</i>	175
6.2	Energi/Energy	176
6.2.1	Produksi Dan Distribusi Tenaga Listrik PT. PLN Pada Cabang/Ranting PLN Kota Palangka Raya, 2011-2023 <i>Produced And Distribution Of Electricity PT. PLN At PLN Branch In Palangka Raya City, 2011-2023</i>	176
6.2.2	Daya Terpasang, Produksi, Dan Distribusi Listrik PT. PLN (Persero) Pada Cabang/Ranting PLN Menurut Bulan Di Kota Palangka Raya, 2023 <i>Installed Electricity Power, Production, And Distribution Of PT. PLN (Persero) At PLN Branch By Months In Palangka Raya City, 2023</i>	177
6.2.3	Produksi Listrik Yang Dibangkitkan (Kwh) Di Kota Palangka Raya, 2023 <i>Generated Electricity Production (Kwh) In Palangka Raya City, 2023</i>	178
6.2.4	Listrik Yang Terjual Dan Nilai Penjualan Pada Cabang/Ranting PLN Menurut Jenis Tarif Di Kota Palangka Raya, 2023 <i>Electricity Sold And Sales Value At PLN Branch According To The Type Of Fare And Month In Palangka Raya City, 2023</i>	179
6.2.5	Jumlah Pelanggan Listrik PLN Menurut Jenis Pembayaran Dan Jenis Satuan Daya Di Kota Palangka Raya, 2023 <i>The Number Of Electric Customer By Type Of Payment And Type Of Power In Palangka Raya City, 2023</i>	180
6.2.6	Jumlah Pelanggan Perusahaan Daerah Air Minum Kota Palangka Raya Menurut Jenis Konsumen, 2023 <i>Number Of Consumers Of Water Supply (Water Supply Establishment) Of Palangka Raya City By Kind Of Consumer, 2023</i>	182
6.2.7	Jumlah Pelanggan Perusahaan Daerah Air Minum Kota Palangka Raya Menurut Kecamatan, 2023 <i>Number Of Consumers Of Water Supply (Water Supply Establishment) Of Palangka Raya City By District, 2023</i>	183

7.	Perdagangan/Trading	185
7.1	Banyaknya Usaha Mikro Kecil Dan Menengah Menurut Kecamatan Dan Jenis Usaha Di Kota Palangka Raya, 2023 <i>Number Of Primer Cooperation By Subdistrict And Group/Type Of Cooperation In Palangka Raya City, 2023</i>	191
7.2	Jumlah Perusahaan Menurut Kecamatan Dan Bentuk Badan Hukum Di Kota Palangka Raya, 2023 <i>Number Of Establishments By Type Of Business Entity And Subdistrict In Palangka Raya City, 2023</i>	193
7.3	Banyaknya Koperasi Menurut Kecamatan Dan Jenis Koperasi Di Palangka Raya, 2023 <i>Number Of Cooperatives By District And Type Of Cooperation Of Palangka Raya City, 2023.....</i>	194
7.4	Jumlah Anggota Koperasi Dan KUD (Anggota Penuh) Di Kota Palangka Raya, 2011-2023 <i>Number Of Cooperation And Village Unit Cooperation Member (Full Member) In Palangka Raya City, 2011-2023.....</i>	195
7.5	Keadaan Modal Koperasi Dan KUD Di Kota Palangka Raya (000 Rupiah), 2015-2023 <i>Condition Of Capital Of Cooperation And Village Unit Cooperation In Palangka Raya City (000 Rupiahs), 2015-2023</i>	196
8.	Transportasi Dan Komunikasi/Transportation And Communication	197
8.1	Transportasi/Transportation	203
8.1.1	Panjang Jalan Di Kota Palangka Raya Menurut Jenis Permukaan (Km), 2011-2023 <i>Road Length In Palangka Raya City By Type Of Surface (Km), 2011-2023</i>	203
8.1.2	Panjang Jalan Di Kota Palangka Raya Menurut Jenis Kondisi (Km), 2011-2023 <i>Road Length In Palangka Raya City By Condition Type Of Surface (Km), 2011-2023</i>	204
8.1.3	Jumlah Kendaraan Bermotor Di Kota Palangka Raya Menurut Jenis Dan Fungsinya, 2021-2023 <i>Number Of Motor Vehicles In Palangka Raya City By Type, 2021-2023</i>	205
8.1.4	Lalu Lintas Angkutan Udara Dalam Negeri Melalui Bandar Udara Tjilik Riwut Palangka Raya, 2023 <i>Domestic Air Traffic In Tjilik Riwut Airport Palangka Raya City, 2023.....</i>	206
8.2	Komunikasi/Communication	207
8.2.1	Banyaknya Kantor Pos Besar, Kantor Pos Tambahan, Kantor Pos Pembantu, Rumah Pos Dan Kotak Pos Di Kota Palangka Raya, 2011-2023 <i>Number Of General, Auxillary, And Sub Post Offices, Postal House And Mailing Box In Palangka Raya City, 2011-2023</i>	207

8.2.2	Jumlah Kantor Pos Pembantu Menurut Kecamatan Di Kota Palangka Raya, 2020-2023 <i>Number Of Post Office Subsidiaries By Subdistrict In Palangka Raya City, 2020-2023</i>	208
8.2.3	Produksi Kiriman Surat Dan Paket Di Kota Palangka Raya, 2023 <i>Production Of Post And Package Mails In Palangka Raya City, 2023</i> .	209
8.3	Pariwisata/Tourism	211
8.3.1	Jumlah Kunjungan Wisatawan Ke Obyek Daya Tarik Wisata (ODTW) Menurut Bulan Di Kota Palangka Raya, 2023 <i>Number Of Tourist Visits To Tourism Object By Months In Palangka Raya City, 2023</i>	211
8.3.2	Jumlah Kunjungan Wisatawan Ke Hotel Menurut Bulan Di Kota Palangka Raya, 2023 <i>Number Of Tourist Visits To Hotel By Months In Palangka Raya City, 2023</i>	212
8.3.3	Jumlah Kunjungan Wisatawan Menurut Bulan Di Kota Palangka Raya, 2023 <i>Number Of Tourist Visits By Months In Palangka Raya City, 2023</i>	213
8.3.4	Banyaknya Pengunjung Dan Nilai Uang Masuk Di Museum Balanga Kota Palangka Raya Menurut Bulan, 2023 <i>Number Of Guests And Revenue In Museum Balanga Palangka Raya City By Months, 2023</i>	214
9.	Keuangan Dan Harga/Finance And Prices	215
9.1	Keuangan Daerah/Regional Finance	221
9.1.1	Realisasi Pendapatan Pemerintah Kota Palangka Raya Menurut Jenis Pendapatan (Ribu Rupiah), 2022-2023 <i>Actual Revenues Of Government Of Palangka Raya City By Source Of Revenues (Thousand Rupiahs), 2022-2023</i>	221
9.1.2	Anggaran Belanja Pemerintah Kota Palangka Raya Berdasarkan Kinerja Tahun Anggaran (Ribu Rupiah), 2022-2023 <i>The Budget Of Expenditure Of Palangka Raya Government Base On Performance Of Budgetary Fiscal Year (Thousand Rupiahs), 2022-2023</i>	222
9.1.3	Jumlah Bank Yang Beroperasi Menurut Kecamatan Di Kota Palangka Raya, 2023 <i>Number Of Banks By Subdictrict In Palangka Raya City, 2023</i>	223
9.1.4	Jumlah Aktiva Rupiah Dan Valuta Asing Bank Umum Dan BPR Di Kota Palangka Raya, 2023 (Juta Rupiah) <i>Number Of Commercial And Rural Bank's Assets In Rupiah And Foreign Currency In Palangka Raya City, 2023 (Million Of Rp)</i>	224

9.1.5	Posisi Simpanan Masyarakat Rupiah Dan Valuta Asing Bank Umum Dan BPR Menurut Bulan Di Kota Palangka Raya, 2023 (Juta Rupiah) <i>Outstanding Of Private Deposits In Rupiah And Foreign Currency Of Commercial And Rural Banks By Months In Palangka Raya City, 2023 (Million Of Rp)</i>	225
9.1.6	Posisi Pinjaman Yang Diberikan Rupiah Dan Valuta Asing Bank Umum Dan BPR Menurut Bulan Di Kota Palangka Raya, 2023 (Juta Rupiah) <i>Outstanding Of Loans In Rupiah And Foreign Currency Of Commercial And Rural Banks By Months In Palangka Raya City, 2023 (Million Of Rp)</i> 226	
9.1.7	Posisi Pinjaman Yang Diberikan Rupiah Dan Valuta Asing Bank Umum Dan BPR Menurut Sektor Ekonomi, 2023 (Juta Rupiah) <i>Outstanding Of Loans In Rupiah And Foreign Currency Of Commercial And Rural Banks By Economic Sectors In Palangka Raya City, 2023 (Million Of Rp)</i>	227
9.2	Inflasi Dan Harga/<i>Inflation And Prices</i>	228
9.2.1	Indeks Harga Konsumen (IHK) Bulanan Kota Palangka Raya Menurut Kelompok Pengeluaran (2020 = 100) Dan Bulan, 2023 <i>Monthly Consumers Price Index Of Palangka Raya By Expenditure Group (2020 = 100), 2023</i>	228
9.2.2	Tingkat Inflasi Bulanan Kota Palangka Raya Menurut Kelompok Pengeluaran (2020 = 100), 2023 <i>Monthly Inflation Rate Of Kota Palangka Raya By Expenditure Group (2020 = 100), 2023</i>	231
10.	Pengeluaran Penduduk Dan Konsumsi Makanan/<i>Population Expenditure And Food Consumption</i>.....	235
10.1	Rata-Rata Pengeluaran Perkapita Sebulan Menurut Kelompok Komoditas Di Kota Palangka Raya, 2022-2023 <i>Average Monthly Expenditure Per Capita By Commodity Group In Palangka Raya City, 2022-2023</i>	241
10.2	Persentase Pengeluaran Per Kapita Sebulan Menurut Kelompok Komoditas Di Kota Palangka Raya, 2022-2023 <i>Percentage Of Monthly Expenditure Per Capita By Commodity Group In Palangka Raya City, 2022-2023</i>	242
10.3	Rata-Rata Konsumsi Kalori Per Kapita Per Hari (Kkal/Hari) Menurut Jenis Konsumsi Di Kota Palangka Raya, 2023 <i>Average Of Calory Consumption Per Capita Per Day (Kkal/Day) By Kind Of Consumption In Palangka Raya City, 2023</i>	243
10.4	Rata-Rata Konsumsi Protein Per Kapita Per Hari Menurut Jenis Konsumsi Di Kota Palangka Raya, 2023 <i>Average Protein Consumption Per Capita Per Day By Kind Of Consumption In Palangka Raya City, 2023</i>	244

11.	Pendapatan Regional/Regional Income	245
11.1	Produk Domestik Regional Bruto Atas Dasar Harga Berlaku Menurut Lapangan Usaha Di Kota Palangka Raya (Miliar Rupiah), 2019-2023 <i>Gross Regional Domestic Product At Current Market Prices By Industry In Palangka Raya City (Billion Rupiahs), 2019-2023</i>	251
11.2	Produk Domestik Regional Bruto Atas Dasar Harga Konstan 2010 Menurut Lapangan Usaha Di Kota Palangka Raya (Miliar Rupiah), 2019-2023 <i>Gross Regional Domestic Product At Constant Market Prices 2010 By Industry In Palangka Raya City (Billion Rupiahs), 2019-2023</i>	253
11.3	Distribusi Persentase Produk Domestik Regional Bruto Atas Dasar Harga Berlaku Menurut Lapangan Usaha Di Kota Palangka Raya, 2019-2023 <i>Percentage Distribution Of Gross Regional Domestic Product At Current Market Prices By Industry In Palangka Raya City, 2019-2023.....</i>	255
11.4	Laju Pertumbuhan Produk Domestik Regional Bruto Atas Dasar Harga Konstan 2010 Menurut Lapangan Usaha Di Kota Palangka Raya (Persen), 2019-2023 <i>Growth Rate Of Gross Domestic Product At 2010 Constant Market Prices By Industry In Palangka Raya City (Percent), 2019-2023</i>	257

DAFTAR GAMBAR/*LIST OF FIGURES*

	Halaman Page
1. Geografi dan Iklim/<i>Geography and Climate</i>	
1.1 Jumlah Curah Hujan (mm) Menurut Bulan di Kota Palangka Raya, 2023 <i>Number of Monthly Rainfall of Palangka Raya City, 2023</i>	5
2. Pemerintahan/<i>Government</i>	
2.1 Jumlah Pegawai Negeri Sipil Menurut Tingkat Pendidikan dan Jenis Kelamin di Kota Palangka Raya, 2023 <i>Number of Civil Servants by Educational Level and Sex in Palangka Raya City, 2023</i>	21
3. Penduduk dan Ketenagakerjaan/<i>Population and Employment</i>	
3.1 Persentase Pencari Kerja Menurut Tingkat Pendidikan di Kota Palangka Raya, 2023 <i>Number of Job Applicants by Educational Level in Palangka Raya City, 2023</i>	51
4. Sosial/<i>Social</i>	
4.1 Jumlah Sekolah di Bawah Kementerian Pendidikan dan Kebudayaan di Kota Palangka Raya, 2023 <i>Number of Schools Under the Ministry of Education and Culture in Palangka Raya City, 2023</i>	69
5. Pertanian/<i>Agriculture</i>	
5.1 Jumlah Rumah Tangga Perikanan Tangkap Menurut Subsektor di Kota Palangka Raya, 2023 <i>Number of Fish Capture Households by Subsector in Palangka Raya City, 2023</i>	145
6. Industri, Pertambangan dan Energi/<i>Industry, Mining & Energy</i>	

6.1	Jumlah Air yang Disalurkan Menurut Kecamatan di Kota Palangka Raya (m ³), 2023 <i>Number of Water Distributed by Subdistrict in Palangka Raya City (m³), 2023</i>	171
7.	Perdagangan/Trading	
7.1	Jumlah Koperasi Aktif Menurut Kecamatan di Kota Palangka Raya, 2022-2023 <i>Number of Active Cooperatives by Subdistrict in Palangka Raya City, 2022-2023</i>	189
8.	Transportasi, Komunikasi, dan Pariwisata/Transportation, Communication and Tourism	
8.1	Panjang Jalan Menurut Jenis Permukaan Jalan di Kota Palangka Raya (km), 2023 <i>Length of Roads by Type of Road Surface in Palangka Raya City (km), 2023</i>	201
9.	Keuangan dan Harga/Finance and Price	
9.1	Jumlah Bank yang Beroperasi di Kota Palangka Raya, 2023 <i>Number of Banks in Palangka Raya City, 2023</i>	219
10.	Pengeluaran dan Konsumsi Penduduk/Population Expenditure and Consumption	
10.1	Persentase Pengeluaran Per Kapita Sebulan Kota Palangka Raya, 2023 <i>Percentage of Monthly Expenditure per Capita in Palangka Raya City, 2023</i>	239
11.	Pendapatan Regional/Regional Income	
11.1	Laju Pertumbuhan Produk Domestik Regional Bruto Kota Palangka Raya (Persen), 2023 <i>Growth Rate of Gross Domestic Product in Palangka Raya City (Percent), 2023</i>	249

SEJARAH SINGKAT PEMBENTUKAN KOTA PALANGKA RAYA BRIEF HISTORY OF THE ESTABLISHMENT OF KOTA PALANGKA RAYA

Sejarah pembentukan Kota Palangka Raya merupakan bagian integral dari pembentukan Provinsi Kalimantan Tengah berdasarkan Undang-undang Darurat Nomor 10 Tahun 1957, Lembaran Negara Nomor 53 berikut penjelasannya (Tambahan Lembaran Negara Nomor 1284) berlaku mulai tanggal 23 Mei 1957, yang selanjutnya disebut Undang-undang Pembentukan Daerah Swatantra Provinsi Kalimantan Tengah.

Berdasarkan Undang-undang Nomor 21 Tahun 1958, Parlemen Republik Indonesia tanggal 11 Mei 1959 mengesahkan Undang-undang Nomor 27 Tahun 1959, yang menetapkan pembagian Provinsi Kalimantan Tengah dalam 5 (lima) Kabupaten dan Palangka Raya sebagai Ibukotanya.

Dengan berlakunya Undang-undang Nomor 27 Tahun 1959 dan Surat Keputusan Menteri Dalam Negeri Republik Indonesia tanggal 22 Desember 1959 Nomor Des. 52/12/2-206, maka ditetapkanlah pemindahan tempat dan kedudukan Pemerintah Daerah Kalimantan Tengah ke Palangka Raya terhitung

The history of Kota Palangka Raya is an integral part of the establishment of Kalimantan Tengah province based on the Emergency Constitution Number 10 year 1957, Country Sheet Number 53 along with its explanation (Additional Country Sheet Number 1284) valid since 23 May 1957, and then called constitution of Local Government Unit Establishment of Kalimantan Tengah province.

Based on Constitution Number 21 year 1958, Parliament of Republic Indonesia on May 11, 1959 officially declared constitution number 27 year 1959, which stated the constribution of Kalimantan Tengah province into five regencies and Palangka Raya as the capital.

Along with the effectiveness of constitution number 27 year 1959 and Mandate of the Minister for Internal Affairs of Republic Indonesia on December 22, 1959 number Des. 52/12/2 – 206, the movement of place and position of the regional government of kalimantan Tengah from Banjarmasin to

tanggal 20 Desember 1959. Selanjutnya, Kecamatan Kahayan Tengah yang berkedudukan di Pahandut secara bertahap mengalami perubahan dengan mendapat tambahan tugas dan fungsinya, antara lain mempersiapkan Kotapraja Palangka Raya. Kahayan Tengah ini dipimpin oleh *Asisten Wedana*, yang pada waktu itu dijabat oleh J.M. NAHAN.

Peningkatan secara bertahap Kecamatan Kahayan Tengah tersebut, lebih nyata lagi setelah dilantiknya Bapak TJILIK RIWUT sebagai Gubernur Kepala Daerah Tingkat I Kalimantan Tengah pada tanggal 23 Desember 1959 oleh Menteri Dalam Negeri, dan Kecamatan Kahayan Tengah di Pahandut dipindahkan ke Bukit Rawi. Pada tanggal 11 Mei 1960, dibentuk pula Kecamatan Palangka Khusus Persiapan Kotapraja Palangka Raya yang dipimpin oleh J.M. NAHAN. Selanjutnya sejak tanggal 20 Juni 1962 Kecamatan Palangka Khusus Persiapan Kotapraja Palangka Raya dipimpin oleh W. COENRAD dengan sebutan Kepala Pemerintahan Kotapraja Administratif Palangka Raya.

Perubahan, peningkatan dan pembentukan yang dilaksanakan untuk kelengkapan Kotapraja Administratif Palangka Raya dengan

Palangka Raya was maintained starting from December 20, 1959. Then, Kahayan Tengah subdistrict which was located in Pahandut was changed step by step and got additional assignments and functions, such as preparing Palangka Raya City. Kalimantan Tengah was headed by Wedana Assistant, who was J.M. NAHAN.

The gradually improvement of Kahayan Tengah subdistrict, had been more realized after Mr. TJILIK RIWUT was inaugurated as Governor, the 1st Regional Level Leader of Kalimantan Tengah on December 23, 1959 by Minister for Internal Affairs and Kahayan Tengah subdistrict was moved into Bukit Rawi. On May 11, 1960, Palangka Raya subdistrict especially for the preparation of Palangka Raya City was also formed and led by W. COENRAD who was known as the leader of Palangka Raya administrative City government.

Changes, improvement and establishment that were done to make Palangka Raya administrative City

membentuk 3 (tiga) Kecamatan, yaitu:

1. Kecamatan Palangka di Pahandut
2. Kecamatan Bukit Batu di Tangkiling
3. Kecamatan Petuk Ketimpun di Marang Nagandurung Langit.

Kemudian pada awal tahun 1964, Kecamatan Palangka di Pahandut dipecah menjadi dua Kecamatan yaitu:

1. Kecamatan Pahandut di Pahandut
2. Kecamatan Palangka di Palangka Raya

Sehingga Kotapraja Administratif Palangka Raya telah mempunyai 4 (empat) Kecamatan dan 17 (tujuh belas) Kampung, yang berarti ketentuan-ketentuan dan persyaratan-persyaratan untuk menjadi satu Kotapraja yang otonom sudah dapat dipenuhi serta dengan disahkannya Undang-undang Nomor 5 tahun 1965, Lembaran Negara Nomor 48 Tahun 1965 yang menetapkan Kotapraja Administratif Palangka Raya, maka terbentuklah Kotapraja Palangka Raya yang otonom.

Peresmian Kotapraja Palangka Raya menjadi Kotapraja yang otonom dihadiri oleh Ketua Komisi B DPRGR, Bapak L.S. HANDOKO WIDJOYO, para Anggota DPRGR, pejabat-pejabat Departemen Dalam Negeri, Deputi Antar Daerah

with forming three subdistrict which were:

- 1. Palangka subdistrict in Pahandut.*
- 2. Bukit Batu subdistrict in Tangkiling*
- 3. Petuk Ketimpun subdistrict in Marang Nagandurung Langit*

Then, on the beginning of year 1964, Palangka subdistrict was divided into two:

- 1. Pahandut subdistrict in Pahandut*
- 2. Palangka subdistrict in Palangka Raya*

Until Palangka Raya administrative City had 4 subdistricts and 17 villages, which meant the requirements to be an autonomous City had been fulfilled along with the effectiveness of Constitution Number 5 year 1965, Country Sheet Number 48 year 1965 which approved Palangka Raya Administrative City, so the autonomous Palangka Raya City had been established.

Legalization ceremony of Palangka Raya City to be an autonomous City was attended by B. Committee Leader of DPRGR, Mr. L.S. HANDOKO WIDJOYO, DPRGR members, Internal Affair Department Officers, Deputy between Kalimantan

Kalimantan Brigadir Jendral TNI M. PANGGABEAN, Deyahdak II Kalimantan, Utusan-utusan Pemerintah Daerah Kalimantan Selatan dan beberapa Pejabat tinggi Kalimantan lainnya.

Upacara peresmian berlangsung di lapangan Bukit Ngalangkang halaman Balai Kota dan sebagai catatan sejarah yang tidak dapat dilupakan sebelum upacara peresmian dilangsungkan pada pukul 08.00 pagi, diadakan demonstrasi penerjunan payung dengan membawa lambang Kotapraja Palangka Raya.

Demonstrasi penerjunan payung ini, dipelopori oleh *Wing Pendidikan II Pangkalan Udara Republik Indonesia Margahayu Bandung* yang berjumlah 14 orang, di bawah pimpinan Ketua Tim Letnan Udara II M.DAHLAN, mantan paratroop AURI yang terjun di Kalimantan pada tanggal 17 Oktober 1947.

Demonstrasi penerjunan payung dilakukan dengan mempergunakan pesawat T-568 Garuda Oil, di bawah pimpinan Kapten Pilot ARIFIN, Copilot RUSLI dengan 4 awak pesawat, yang diikuti oleh seorang undangan khusus Kapten Udara F. M. SOEJOTO (juga mantan paratroop 17 Oktober 1947) yang diikuti oleh 10 orang sukarelawan dari *Brigade Bantuan Tempur Jakarta*. Selanjutnya lambang Kotapraja Palangka Raya dibawa dengan

Regions, Brigadir Jenderal TNI M. PANGGABEAN, Deyahdak II Kalimantan, Representative of Kalimantan Tengah region government, and several other senior officers.

The ceremony was held on Bukit Ngalangkang Field, the garden of townsquare and noted as the history that would not be ever forgotten before the ceremony held at 08.00 morning, there were demonstration of parachute jumping which brought Palangka Raya City symbol.

Demonstration of this parachute jumping was initiated by Education Wing II Air Base of Republic Indonesia Margahayu Bandung which had 14 parachute jumpers, led by team Leader Letnan Udara II M. DAHLAN, paratroop AURI former which had jumped with parachute in Kalimantan on October 17, 1947.

The demonstration of paratroopers was done with using air plane T-568 Garuda Oil controlled by Pilot Captain ARIFIN, Co-pilot RUSLI with 4 crewplanes, which followed by a special guest Air Captain F.M. SOEJOTO (and also a paratroop former of October 17, 1947) and followed by ten voluntaries from Brigade Bantuan Tempur Jakarta. Then, symbol of Palangka Raya City was long marche by the paratroopers to the ceremony field.

parade jalan kaki oleh para penerjun payung ke lapangan upacara.

Pada hari itu dengan Surat Keputusan Menteri Dalam Negeri Republik Indonesia, Gubernur Kepala Daerah Tingkat I Kalimantan Tengah Bapak TJILIK RIWUT ditunjuk selaku penguasa Kotapraja Palangka Raya dan oleh Menteri Dalam Negeri diserahkan lambang Kotapraja Palangka Raya.

Pada upacara peresmian Kotapraja Otonom Palangka Raya tanggal 17 Juni 1965 itu, penguasa Kotapraja Palangka Raya, Gubernur Kepala Daerah Tingkat I Kalimantan Tengah menyerahkan *Anak Kunci Emas* (seberat 170 gram) melalui Menteri Dalam Negeri kepada Presiden Republik Indonesia, kemudian dilanjutkan dengan pembukaan selubung papan nama Kantor Walikota Kepala Daerah Kotapraja Palangka Raya yang selanjutnya diperingati sebagai *hari jadi Kota Palangka Raya*.

On that day, with Mandate of the Minister for Internal Affairs of Republic Indonesia, the Governor the first Regional Level I Leader of Kalimantan Tengah Mr. TJILIK RIWUT was pointed as the City Leader of Palangka Raya and City Symbol of Palangka Raya was handed by the Minister for Internal Affairs.

On that ceremony, the Governor of Palangka Raya City handed a Golden Key (weighted 170 grams) to President of Republic Indonesia through the Minister of Internal Affairs, and continued with the grand opening of Major Office, and that time was remembered as the Birthday of Palangka Raya City then.

MOTTO KOTA PALANGKA RAYA
MOTTO OF PALANGKA RAYA CITY

ISEN MULANG

Artinya:

Pantang Menyerah, Pantang Mundur, Maju Terus

Akronim Kota Palangka Raya

Kota “*CANTIK*”

C = Terencana

A = Aman

N = Nyaman

T = Tertib

I = Indah

K = Keterbukaan



URAIAN TENTANG LAMBANG DAERAH KOTA PALANGKA RAYA

Rincian :

1. Bentuk : Badge Berbentuk Persegi
2. Tata Warna : Hitam, Hijau, Kuning dan Putih
3. Tulisan : Kata-kata “Palangka Raya” putih di atas dasar hitam dan Isen Mulang
4. Lukisan :
 - a. Bundaran Hijau.
 - b. Setangkai padi berdaun enam helai dan 17 butir buah.
 - c. Setangkai kapas berdaun lima helai dan enam buahnya yang sudah mekar putih.
 - d. Mandau dan Sumpit.
 - e. Bunga melati di dalam bundaran, berintikan bundaran kecil yang dihubungkan dengan jalur-jalur jalan.
5. Susunan :
 - a. Di bagian atas melintang bidang lengkung berwarna hitam bertahatkan aksara dengan huruf-huruf balok putih “PALANGKA RAYA”.
 - b. Di tengah-tengah dilukiskan sebuah bundaran, jalur-jalur jalan dan bundaran kecil sebagian di dalamnya.
 - c. Mandau dan Sumpit menyilang di belakang bundaran, setangkai padi dan kapas.
 - d. Di bagian bawah sehelai pita putih dengan tulisan huruf balok warna hitam “ISEN MULANG”.
 - e. Warna dasar ialah hijau dan kuning di tengah-tengahnya.
 - f. Warna garis tepi lambang ialah hitam.



DESCRIPTION ABOUT REGIONAL SYMBOL OF PALANGKA RAYA CITY

Details ;

1. *Shape* : *Shield like*
2. *Colors* : *Black, green, yellow and white*
3. *Inscription* : *The words “Palangka Raya” written over black base and Isen Mulang*
4. *Pictures* :
 - a. *A green circle*
 - b. *A stalk of paddy with six leaves and seventeen seeds*
 - c. *A stalk of cotton plant with five leaves and its six white seeds*
 - d. *Mandau (traditional sword from Kalimantan Tengah) and Sumpit (a pipe with bullets) traditional weapon*
 - e. *Jasmine flower in circle, was connected with strips of roads of Kalimantan Tengah.*
5. *Order* :
 - a. *Along the top, side of the badge there is in archshaped in black where the word “PALANGKA RAYA” is written in white capital letters.*
 - b. *In the middle of symbol there are two circles, the small circle inside the bigger one connected with stripe that symbolized the roads*
 - c. *Mandau and Sumpit are across each other behind the circle and a stalk of rice and cotton.*
 - d. *Under the circle and a stalk of rice and cotton, there is white ribbon where the word “ISEN MULANG” on it.*
 - e. *Basic colors are green and yellow which are separated with stripe in the middle.*
 - f. *Along side the symbol badge there is black line.*

Visi dan Misi KOTA PALANGKA RAYA

Visi Kota Palangka Raya adalah sebagai berikut: “Terwujudnya Kota Palangka Raya menjadi Kota yang Maju, Rukun dan Sejahtera untuk Semua”.

Untuk Mewujudkan Visi Pembangunan Pemerintah Kota Palangka Raya tahun 2020-2023 ditetapkan 3 (tiga) Misi Pembangunan Kota Palangka Raya yang tertuang dalam Rencana Pembangunan Jangka Menengah Daerah (RPJMD) Pemerintah Kota Palangka Raya periode 2020-2023 untuk 5 (lima) tahun kedepan yaitu :

1. **Mewujudkan Kemajuan Kota Palangka Raya *Smart Environment* (Lingkungan Cerdas)** meliputi; Pembangunan Infrastruktur, Teknologi Informasi, Pengelolaan Air, lahan, pengelolaan limbah, manajemen bangunan dan tata ruang, transportasi.
2. **Mewujudkan Kerukunan seluruh Elemen Masyarakat *Smart Society* (Masyarakat Cerdas)** meliputi; Pengembangan kesehatan, pendidikan, kepemudaan, layanan publik, kerukunan dan keamanan.
3. **Mewujudkan Kesejahteraan Masyarakat Kota dan Masyarakat Daerah Pinggiran *Smart Economy* (Ekonomi Cerdas)** meliputi; Pengembangan Industri, usaha kecil dan menengah, pariwisata dan perbankan.

PENJELASAN UMUM

Tanda-tanda, satuan-satuan dan lain-lainnya yang digunakan dalam publikasi ini adalah sebagai berikut :

1. Tanda-tanda

Data tidak tersedia	:	...
Tidak ada atau nol	:	--
Data dapat diabaikan	:	o
Data tidak dapat ditampilkan	:	NA
Tanda Desimal	:	,
Angka diperbaiki	:	r)
Angka sementara	:	*)
Angka sangat sementara	:	**)
Angka perkiraan	:	e)
Rupiah	:	Rp

2. Satuan

Batang (untuk sabun)	:	400 gram
Helai (untuk kain batik)	:	1 – 2 m
Kilogram	:	1000 gram = 10 ons
Kilometer (km)	:	1000 meter
Kilo Watt/Jam (Kwh)	:	1000 watt/jam
Knot	:	1,8523 km/jam
Kuintal (Kw)	:	100 kg
Liter (untuk beras)	:	0,8 kg
Ton	:	1 000 kg

Satuan lainnya : Buah, bungkus, butir, kaleng, pulsa, ton kilometer (ton-km), jam, menit, dan persen (%)

EXPLANATORY NOTES

Symbols, units and other which were used in this publication, are as follows :

1. Symbols

<i>Data not yet available</i>	:	...
<i>Data not available</i>	:	--
<i>Data negligible</i>	:	o
<i>Not Applicable</i>	:	NA
<i>Decimal Point</i>	:	,
<i>Preliminary figures</i>	:	r)
<i>Very Preliminary figures</i>	:	*)
<i>Reviied figures</i>	:	**)
<i>Estimated figures</i>	:	e)
<i>Rupiahs</i>	:	Rp

2. Units

<i>Piece (for soap)</i>	:	400 gram
<i>Piece (for batik)</i>	:	1 – 2 m
<i>Kilograms (kg)</i>	:	1000 grams=10 ons
<i>Kilometres (km)</i>	:	1000 metres
<i>Kilo watt hours (Kwh)</i>	:	1000 watt hours
<i>Knot</i>	:	1,8523 km/hour
<i>Quintal (Kw)</i>	:	100 kg
<i>Litres (for rice)</i>	:	0,8 kg
<i>Ton</i>	:	1 000 kg

Other units : unit, pack, number, tin, pulse, ton-kilometres (ton-km), hour, minute, and percent (%)



BAB I
Chapter I

GEOGRAFI DAN IKLIM
Geography and Climate

ULASAN

Secara geografis, Kota Palangka Raya terletak pada $113^{\circ}30' - 114^{\circ}07'$ Bujur Timur dan $1^{\circ}35' - 2^{\circ}24'$ Lintang Selatan. Wilayah administrasi Kota Palangka Raya terdiri atas 5 (lima) wilayah Kecamatan yaitu Kecamatan Pahandut, Sabangau, Jekan Raya, Bukit Batu, dan Rakumpit, serta terdiri dari 30 Kelurahan dengan batas-batas sebagai berikut:

- Sebelah Utara: Kabupaten Gunung Mas
- Sebelah Timur: Kabupaten Gunung Mas dan Kabupaten Pulang Pisau
- Sebelah Selatan: Kabupaten Pulang Pisau
- Sebelah Barat: Kabupaten Katingan

Kota Palangka Raya mempunyai luas wilayah sekitar $2.853,12 \text{ Km}^2$, dengan wilayah terluas berada di Kecamatan Rakumpit yang sebesar $1.101,99 \text{ Km}^2$ (38,62%), sedangkan wilayah terkecil luasannya berada di Kecamatan Pahandut yang sebesar $119,73 \text{ Km}^2$ (4,2%).

Curah hujan di Kota Palangka Raya selama tahun 2023 sebesar 2.626 mm/thn dengan curah hujan tertinggi berada pada bulan Maret yaitu sebesar $509,2 \text{ mm}$, sedangkan curah hujan terendah berada pada bulan Agustus yaitu sebesar $29,7 \text{ mm}$.

DESCRIPTION

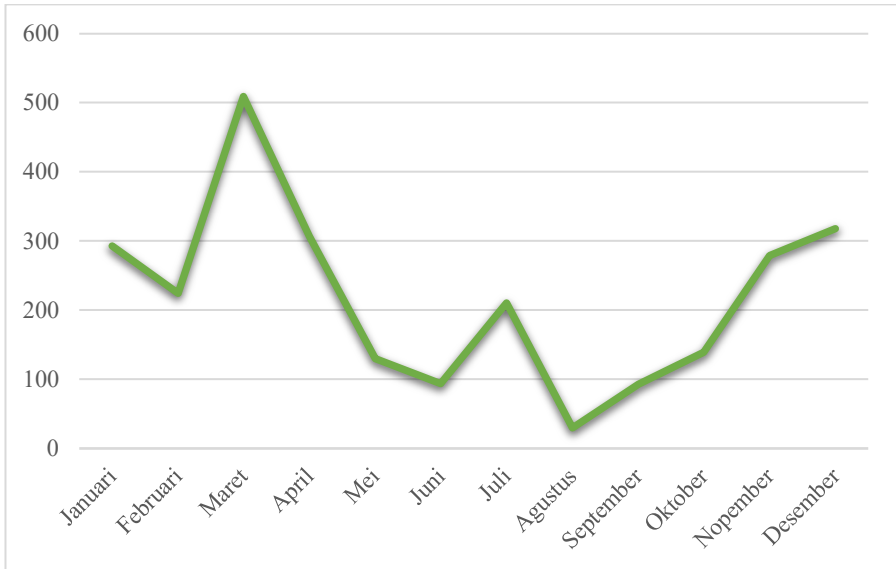
Geographically, Palangka Raya City is located at $113^{\circ}30' - 114^{\circ}07'$ East Longitude and $1^{\circ}35' - 2^{\circ}24'$ South Latitude. The Administrative Region of Palangka Raya City consist of 5 (five) subdistrict regions, they are Pahandut, Sabangau, Jekan Raya, Bukit Batu, and Rakumpit that consists of 30 Subdistrict bordered by:

- *Northern: Gunung Mas Regency*
- *Eastern: Gunung Mas Regency and Pulang Pisau Regency*
- *Southern: Pulang Pisau Regency*
- *Western: Katingan Regency*

Palangka Raya City has an area of about $2,853.12 \text{ Km}^2$, with the largest area in the Rakumpit District which is $1,101.99 \text{ Km}^2$ (38.62%), while the smallest area is in Pahandut District which is 119.73 Km^2 (4.2%).

The rainfall in Palangka Raya City during 2023 was $2,626 \text{ mm/year}$ with the highest rainfall in March, which was 509.2 mm , while the lowest rainfall was in August, which was 29.7 mm .

Gambar 1.1 Jumlah Curah Hujan (mm) Menurut Bulan di Kota Palangka Raya, 2023
Picture Number of Monthly Rainfall of Palangka Raya City, 2023



Sumber/Source: Badan Meteorologi Klimatologi dan Geofisika Kota Palangka Raya/Meteorological Climatology and Geophysical Board of Palangka Raya City

1.1 KEADAAN GEOGRAFI/*GEOGRAPHY CONDITION*

Tabel 1.1.1 Luas Daerah dan Jumlah Pulau Menurut Kecamatan di Kota Palangka Raya, 2023
Total Area and Number of Islands by Subdistrict in Palangka Raya City, 2023

Kecamatan Subdistrict	Luas¹ Total Area¹ (km²/square.km)	%
(1)	(2)	(3)
1. Pahandut	119,73	4,20
2. Sabangau	640,73	22,46
3. Jekan Raya	387,53	13,58
4. Bukit Batu	603,14	21,14
5. Rakumpit	1 101,99	38,62
Palangka Raya	2 853,12	100,00

Catatan/*Note*: Berdasarkan Peraturan Daerah Kota Palangka Raya Nomor 1 Tahun 2022/*Based on Loyal Regulation of Palangka Raya City Number 1 on 2022*
Luas wilayah Kota Palangka Raya berdasarkan Undang-Undang Nomor 5 Tahun 2002 dan Permendagri RI No 137 Tahun 2019 sebesar 2.399,5 km²/*Total Area of Palangka Raya City Based on Law No 5 of 2002 and Regulation of The Minister of Home Affairs RI Number 137 on 2019 is 2.399,5 square km*

Sumber/*Source*: Badan Perencanaan Pembangunan Penelitian dan Pengembangan Daerah Kota Palangka Raya/*Regional Development Planning and Development of Palangka Raya City*

Tabel 1.1.2 **Luas Kawasan Hutan dan Penggunaan Lainnya di Kota Palangka Raya, 2023**
Area of Forest and Using Others in Palangka Raya City, 2023

Pembagian Kawasan Hutan Menurut Status <i>Division of Forest Area by Status</i>	Luas Area (Ha)
(1)	(2)
A. Kawasan Lindung/Protection Area	
1. Daerah Sempadan Sungai (DSS)/River Basin	-
2. Hutan Lindung/Protected Forest	10 141,44
3. Suaka Alam/Sanctuary Reserve	...
4. Taman Nasional Darat/National Park	...
5. Cagar Alam Darat/Nature Preserve	...
B. Kawasan Budidaya/Cultivation Area	
1. Area Penggunaan Lainnya (APL)/Other Areas of Use	...
2. Hutan Produksi dapat Dikonversi (HPK)/Convertible Production Forest	80 260,41
3. Hutan Produksi (HP)/Production Forest	74 460,88
Jumlah/Total	...

Sumber/Source: Dinas Lingkungan Hidup Kota Palangka Raya/Environment Office of Palangka Raya City

Tabel 1.1.3 Jumlah Penerbitan SK Persertifikatan Kota Palangka Raya, 2011-2023
Number of Publication of Certificate Decree of Palangka Raya City, 2011-2023

Tahun Year	Hak Milik Right of Ownership	Hak Guna Usaha Right of Effort Utilization	Hak Pakai Right on The Utilization of a Land	Hak Pengelolaan Right of Management	Hak Guna Bangunan Building Rights on Land
(1)	(2)	(3)	(4)	(5)	(6)
2023	993	-	924	-	8
2022	1 435	-	117	-	11
2021	4 829	-	248	-	1 057
2020	139 760	1	6 614	1	19 816
2019	18 667	1	38	-	1 964
2018	485	-	8	-	49
2017	13 354	-	14	2	1 172
2016	4 181	-	16	-	1 256
2015	3 498	-	16	-	670
2014	4 406	-	78	2	785
2013	4 439	-	330	-	634
2012	3 314	-	6	-	-
2011	2 294	-	3	-	-

Lanjutan Tabel/*Continued Table* 1.1.3

Tahun <i>Year</i>	Hak Tanggungan <i>Responsibility</i> <i>Rights</i>	Pemisahan Penggabungan <i>Separation/Annexation</i>	Balik Nama <i>Transfer of</i> <i>Ownership</i>
(1)	(7)	(8)	(9)
2023	1 792	4 065	3 811
2022	1 740	822	3 612
2021	1 971	3 819	4 322
2020	30 160	-	-
2019	2 527	470	4 486
2018	1 889	1 356	-
2017	2 027	1 137	3 591
2016	2 259	1 385	3 291
2015	1 133	2 867	2 158
2014	1 519	1 276	2 309
2013	3 138	1 956	3 146
2012	2 724	1 213	4 166
2011	2 106	2 527	3 113

Sumber/*Source*: Badan Pertanahan Nasional Kota Palangka Raya/*National Land Agency of Palangka Raya City*

Tabel 1.1.4 Luas Tanah yang Telah Dilaksanakan Pemberian Hak Atas Tanah Menurut Jenisnya Kota Palangka Raya, 2018-2023 (m²)
Land Area given land-law of Palangka Raya City by kind, 2018-2023 (m²)

Tahun <i>Year</i>	Luas Tanah <i>Land Area</i>				Jumlah <i>Total</i>
	Hak Milik <i>Right of Ownership</i>	Hak Guna Bangunan <i>Right of Building</i>	Hak Pakai <i>Land Holder</i>	Hak Milik Trans <i>Land Owner of Trans</i>	
(1)	(2)	(3)	(4)	(5)	(6)
2023	1 301 786	40 180	3 518 071	-	4 860 037
2022	2 557 783	122 225	625 000	-	3 305 008
2021	5 968 212	307 137	1 635 094	118 657	7 910 443
2020	205 629 055	7 591 834	25 281 045	-	238 501 934
2019	26 748 155	810 078	134 771	917 400	28 610 404
2018	942 152	289 191	850 617	-	2 081 960

Sumber/*Source*: Badan Pertanahan Nasional Kota Palangka Raya/*National Land Agency of Palangka Raya City*

Tabel 1.1.5 Jumlah Ijin Mendirikan Bangunan Menurut Kecamatan di Kota Palangka Raya, 2023
Number of Construction License Given by Subdistrict in Palangka Raya City, 2023

Kecamatan Subdistrict	Bangunan Non Permanen Non Permanent Building	Bangunan Permanen Permanent Building	Bangunan Semi Permanen Semi Permanent Building	Bangunan Berjangka Time Building	Jumlah Total
(1)	(2)	(3)	(4)	(5)	(6)
Pahandut	...	996	996
Sabangau	...	573	573
Jekan Raya	...	846	846
Bukit Batu	...	5	5
Rakumpit	...	-	-
Jumlah	...	2 420	2 420
2022
2021	27	233	-	-	260
2020
2019	-	3 466	-	-	3 466
2018	-	3 181	-	-	3 181
2017	-	3 222	-	104	3 326

Sumber/Source: Dinas Penanaman Modal dan Pelayanan Terpadu Satu Pintu Kota Palangka Raya/*Investment and One Stop Integrated Services of Palangka Raya City*

1.2 KEADAAN IKLIM/*CLIMATE CONDITION*

Tabel 1.2.1 Jumlah Curah Hujan, Hari Hujan, dan Kecepatan Angin Rata-Rata Menurut Bulan di Kota Palangka Raya, 2023
Amount of Precipitation, Number of Rainy Days, and Wind Velocity Average by Month in Palangka Raya City, 2023

Bulan <i>Month</i>	Curah Hujan <i>Precipitation</i> (mm)	Hari Hujan <i>Rainy Days</i> (Hari)	Rata-rata Kecepatan Angin <i>Wind Velocity</i> (m/det)
(1)	(2)	(3)	(4)
Januari/ <i>January</i>	292,5	22	3,9
Februari/ <i>February</i>	224,6	23	4,2
Maret/ <i>March</i>	509,2	27	3,5
April/ <i>April</i>	306,4	20	3,4
Mei/ <i>May</i>	130,0	18	3,5
Juni/ <i>June</i>	94,0	19	3,6
Juli/ <i>July</i>	210,8	18	3,9
Agustus/ <i>August</i>	29,7	14	4,5
September/ <i>September</i>	93,0	12	4,4
Oktober/ <i>October</i>	139,0	9	3,4
November/ <i>November</i>	279,4	21	3,3
Desember/ <i>December</i>	317,6	25	3,3

Sumber/*Source*: Badan Meteorologi Klimatologi dan Geofisika Kota Palangka Raya/*Meteorological Climatology and Geophysical Board of Palangka Raya City*

Tabel 1.2.2 Rata-Rata Suhu, Kelembaban, dan Tekanan Udara Menurut Bulan di Stasiun Meteorologi Tjilik Riwut Kota Palangka Raya, 2023
Average Temperature, Humidity, and Atmospheric Pressure by Month in Tjilik Riwut Meteorological Station, 2023

Bulan Month	Rata-rata Suhu Udara Temperature Average (°C)	Rata-rata Kelembaban Humidity Average (%)	Rata-rata Tekanan Udara Atmospheric Pressure (mb)
(1)	(2)	(3)	(4)
Januari/ <i>January</i>	26,7	84,2	1 007,5
Februari/ <i>February</i>	26,8	84,1	1 007,6
Maret/ <i>March</i>	26,8	85,0	1 008,6
April/ <i>April</i>	27,5	82,5	1 007,4
Mei/ <i>May</i>	28,5	80,2	1 008,4
Juni/ <i>June</i>	27,9	80,7	1 008,3
Juli/ <i>July</i>	27,3	81,2	1 009,0
Agustus/ <i>August</i>	28,0	74,7	1 009,4
September/ <i>September</i>	27,9	74,9	1 008,8
Oktober/ <i>October</i>	28,4	76,8	1 009,2
November/ <i>November</i>	28,1	81,3	1 008,0
Desember/ <i>December</i>	27,7	83,4	1 008,3

Sumber/*Source*: Badan Meteorologi Klimatologi dan Geofisika Kota Palangka Raya/*Meteorological Climatology and Geophysical Board of Palangka Raya City*

Tabel 1.2.3 Rata-rata Bulanan Indeks Standar Pencemaran Udara (ISPU) di Kota Palangka Raya, 2023
Monthly Average of Air Pollution Index (API) in Palangka Raya City, 2023

Bulan Month	Konsentrasi PM10 Concentration of PM10 ($\mu\text{g}/\text{m}^3$)	Konsentrasi SO² Concentration of SO² ($\mu\text{g}/\text{m}^3$)	Konsentrasi CO Concentration of CO ($\mu\text{g}/\text{m}^3$)	Konsentrasi O³ Concentration of O³ ($\mu\text{g}/\text{m}^3$)
(1)	(2)	(3)	(4)	(5)
Januari/ <i>January</i>	8,00	15,00	185,26	13,94
Februari/ <i>February</i>	9,54	15,68	206,82	16,04
Maret/ <i>March</i>	7,90	18,39	346,19	16,16
April/ <i>April</i>	9,71	14,61	563,04	23,93
Mei/ <i>May</i>	11,26	13,06	556,42	18,29
Juni/ <i>June</i>	11,12	14,76	369,08	5,84
Juli/ <i>July</i>	10,05	14,31	198,17	22,69
Agustus/ <i>August</i>	13,00	10,35	737,03	22,38
September/ <i>September</i>	60,17	20,97	2 682,47	15,06
Oktober/ <i>October</i>	121,81	52,95	5 246,58	23,89
November/ <i>November</i>	21,30	34,96	823,66	28,31
Desember/ <i>December</i>	11,25	-	1 235,17	87,05

Sumber/*Source*: Dinas Lingkungan Hidup Kota Palangka Raya/*Environment Office of Palangka Raya City*



BAB II
Chapter II

PEMERINTAHAN
Government

ULASAN

Secara administratif, Kota Palangka Raya terbagi menjadi 5 wilayah Kecamatan, 30 Kelurahan, 159 RW, dan 755 RT.

Jumlah Pegawai Negeri Sipil Daerah di Kota Palangka sebanyak 4.586 orang, dengan komposisi jenis kelamin laki-laki sebanyak 1.517 orang, sedangkan perempuan sebanyak 3.069 orang. Sebagian besar PNS di Kota Palangka Raya adalah tamat pendidikan tingkat Sarjana yaitu sebanyak 4.098 orang (89,36%), sedangkan tamatan SMA ke bawah hanya sebanyak 488 orang (10,64%).

Anggota Dewan Perwakilan Daerah Kota Palangka Raya sebanyak 30 orang yang terdiri dari 19 orang laki-laki dan 11 orang perempuan. Berdasarkan tingkat pendidikannya, terdapat 5 orang lulusan SMA, 16 orang lulusan S-1, 8 orang lulusan S-2, dan 1 orang lulusan S-3.

DESCRIPTION

Administratively, Palangka Raya City is divided into 5 sub-districts, 30 sub-districts, 159 RW, and 755 RT.

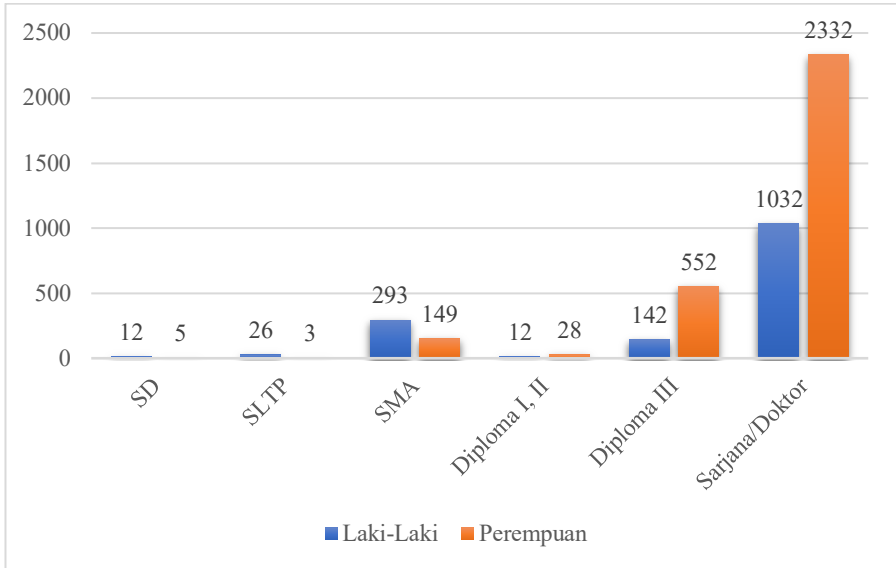
Number of Regional Civil Servants in Palangka Raya City as many as 4,586 people, with the composition of the male sex as many as 1,517 people, while the women as much as 3,069 people. Most civil servants is completed Graduate level education as many as 4,098 people (89.36%), while high school graduates to bottom as much as 488 people (10.64%).

Regional House of Representatives of Palangka Raya City have 30 members, consisting of 19 men and 11 women. According to the education level, there are 5 people graduated from high school, 16 people graduated have S1 title, 8 people graduated have S2 title, and 1 person graduated has S3 title.

Gambar 2.1
Picture

Jumlah Pegawai Negeri Sipil Menurut Tingkat Pendidikan dan Jenis Kelamin di Kota Palangka Raya, 2023

Number of Civil Servants by Educational Level and Sex in Palangka Raya City, 2023



Sumber/Source: Badan Kepegawaian, Pendidikan, dan Pelatihan Kota Palangka Raya/Civil Servant, Education, and Training Agency of Palangka Raya City

Tabel 2.1 Nama Kecamatan dan Kelurahan, Jumlah Rukun Warga (RW)¹⁾ dan Rukun Tetangga (RT)²⁾ di Kota Palangka Raya, 2023
Name of Subdistrict and Village, Rukun Warga and Rukun Tetangga in Palangka Raya City, 2023

Kecamatan <i>Subdistrict</i>	Kelurahan <i>Villages</i>	Rukun Tetangga (RT)	Rukun Warga (RW)
(1)	(2)	(3)	(4)
010. Pahandut	001. Pahandut	97	27
	002. Panarung	65	15
	003. Langkai	75	17
	004. Tumbang Rungan	2	1
	005. Tanjung Pinang	15	4
	006. Pahandut Seberang	10	2
	Jumlah di Kec. Pahandut/ Total in Pahandut Subdistrict		264
011. Sabangau	001. Kereng Bangkirai	23	3
	002. Sabaru	16	3
	003. Kalamangan	31	5
	004. Kameloh Baru	5	1
	005. Bereng Bengkel	6	1
	006. Danau Tundai	2	1
	Jumlah di Kec. Sabangau/ Total in Sabangau Subdistrict		83
012. Jekan Raya	001. Menteng	88	13
	002. Palangka	124	25
	003. Bukit Tunggal	111	16
	004. Petuk Katimpun	9	2
	Jumlah di Kec. Jekan Raya/ Total in Jekan Raya Subdistrict		332

Lanjutan Tabel/*Continued Table 2.1*

Kecamatan <i>Subdistrict</i>	Kelurahan <i>Villages</i>	Rukun Tetangga (RT)	Rukun Warga (RW)
(1)	(2)	(3)	(4)
020. Bukit Batu	001. Marang	5	2
	002. Tumbang Tahai	7	2
	003. Banturung	11	3
	004. Tangkiling	14	3
	005. Sei Gohong	7	2
	006. Kanarakan	4	1
	007. Habaring Hurung	7	2
	Jumlah di Kec. Bukit Batu/ <i>Total in Bukit Batu Subdistrict</i>		55
021. Rakumpit	001. Petuk Bukit	5	2
	002. Pager	3	1
	003. Panjehang	2	1
	004. Gaung Baru	1	1
	005. Petuk Barunai	4	1
	006. Mungku Baru	4	1
	007. Bukit Sua	2	1
	Jumlah di Kec. Rakumpit/ <i>Total in Rakumpit Subdistrict</i>		21
Palangka Raya		755	159

Sumber/*Source*: Badan Perencanaan Pembangunan Daerah Kota Palangka Raya/*Regional Planning and Development Agency Palangka Raya City*

Catatan/*Note*: 1) Rukun Warga (RW)/*Administrative unit at the next to lowest level in city*
2) Rukun Tetangga (RT)/*Neighborhood Association (The Administrative unit)*

Tabel 2.2 Jumlah Pegawai Negeri Sipil Menurut Tingkat Pendidikan dan Jenis Kelamin di Kota Palangka Raya, 2023
Number of Civil Servants by Educational Level and Sex in Palangka Raya City, 2023

Tingkat Pendidikan <i>Educational Attainment</i>	Laki-laki <i>Male</i>	Perempuan <i>Female</i>	Jumlah <i>Total</i>
(1)	(2)	(3)	(4)
Sampai dengan SD/ <i>Up to Primary School</i>	12	5	17
SLTP/Sederajat/ <i>Junior High School</i>	26	3	29
SMA/Sederajat/ <i>Senior High School</i>	293	149	442
Diploma I, II/ <i>Diploma I, II</i>	12	28	40
Diploma III/Sarjana Muda/ <i>Diploma III/Bachelor</i>	142	552	694
Tingkat Sarjana/Doktor/Ph.D/ <i>University Graduates</i>	1 032	2 332	3 364
Jumlah/Total	1 517	3 069	4 586

Sumber/*Source*: Badan Kepegawaian, dan Pengembangan Sumber Daya Manusia Kota Palangka Raya/*Civil Servant, and Human Resource Development Agency of Palangka Raya City*

Tabel 2.3 Banyaknya Pegawai Negeri Sipil Menurut Tingkat Jenis Kelamin dan Golongan Kepangkatan Kota Palangka Raya, 2023
Number of Civil Servants of Palangka Raya City by Sex and Hierarchy, 2023

Pangkat/Golongan/Ruang <i>Hierarchy</i>	Laki-laki <i>Male</i>	Perempuan <i>Female</i>	Jumlah <i>Total</i>
(1)	(2)	(3)	(4)
IX (PPPK)	92	180	272
Golongan I/Range I			
I/A (Juru Muda)	-	-	-
I/B (Juru Muda Tingkat I)	1	-	1
I/C (Juru)	12	2	14
I/D (Juru Tingkat I)	17	1	18
Golongan II/Range II			
II/A (Pengatur Muda)	15	5	20
II/B (Pengatur Muda Tingkat I)	31	6	37
II/C (Pengatur)	93	112	205
II/D (Pengatur Tingkat I)	63	51	114
Golongan III/Range III			
III/A (Penata Muda)	143	146	289
III/B (Penata Muda Tingkat I)	141	428	569
III/C (Penata)	187	407	594
III/D (Penata Tingkat I)	385	715	1 100
Golongan IV/Range IV			
IV/A (Pembina)	171	356	527
IV/B (Pembina Tingkat I)	152	631	783
IV/C (Pembina Utama Muda)	14	27	41
IV/D (Pembina Utama Madya)	-	2	2
IV/E (Pembina Utama)	-	-	-
Palangka Raya	1 517	3 069	4 586

Sumber/Source: Badan Kepegawaian, dan Pengembangan Sumber Daya Manusia Kota Palangka Raya/Civil Servant, and Human Resource Development Agency of Palangka Raya City

Tabel 2.4 Banyaknya Pegawai Negeri Sipil Menurut Jabatan dan Jenis Kelamin di Kota Palangka Raya, 2023
Number of Civil Servants of Palangka Raya City by Sex and Position, 2023

Jabatan Position	Laki-laki Male	Perempuan Female	Jumlah Total
(1)	(2)	(3)	(4)
Fungsional Tertentu/Specific Functional	647	2 346	2 993
Fungsional Umum/Staf/General Functional	561	533	1 094
Struktural/Structural			
Eselon V/5th Echelon	-	-	-
Eselon IV/4th Echelon	195	126	321
Eselon III/3rd Echelon	91	57	148
Eselon II/2nd Echelon	23	7	30
Eselon I/1st Echelon	-	-	-
Jumlah/Total	1 517	3 069	4 586

Sumber/Source: Badan Kepegawaian, dan Pengembangan Sumber Daya Manusia Kota Palangka Raya/Civil Servant, and Human Resource Development Agency of Palangka Raya City

Tabel 2.5 Jumlah Pegawai Negeri Sipil Daerah Menurut Dinas/Instansi Pemerintah dan Jenis Kelamin di Kota Palangka Raya, 2022
Number of Regional Civil Servants by Institution/Office and Sex in Palangka Raya City, 2022

Dinas/Instansi <i>Office/Kind of Employment</i>	Laki-laki <i>Male</i>	Perempuan <i>Female</i>	Jumlah <i>Total</i>
(1)	(2)	(3)	(4)
SEKRETARIAT			
1. Sekretariat Daerah Kota	68	50	118
2. Sekretariat DPRD	18	14	32
3. Sekretariat KPU Kota	-	-	-
Inspektorat Kota	18	22	40
BADAN			
1. Badan Kepegawaian dan Pengembangan Sumber Daya Manusia	19	26	45
2. Badan Kesatuan Bangsa dan Politik	12	9	21
3. Badan Penanggulangan Bencana Daerah	12	15	27
4. Badan Pengelola Pajak dan Retribusi Daerah	24	32	56
5. Badan Pengelola Keuangan dan Aset Daerah	15	29	44
6. Badan Perencanaan Pembangunan Penelitian dan Pengembangan Daerah	27	20	47
DINAS			
1. Dinas Pemadam Kebakaran dan Penyelamatan	24	13	37
2. Dinas Sosial	12	26	38
3. Dinas Kependudukan dan Pencatatan Sipil	20	19	39
4. Dinas Pariwisata, Kebudayaan, Kepemudaan dan Olahraga	24	21	45

Lanjutan Tabel/*Continued Table 2.5*

	Dinas/Instansi <i>Office/Kind of Employment</i>	Laki-laki <i>Male</i>	Perempuan <i>Female</i>	Jumlah <i>Total</i>
	(1)	(2)	(3)	(4)
5.	Dinas Pekerjaan Umum dan Penataan Ruang	45	20	65
6.	Dinas Perumahan Rakyat dan Kawasan Pemukiman	33	17	50
7.	Dinas Perdagangan, Koperasi, Usaha Kecil, Menengah dan Perindustrian	23	32	55
8.	Dinas Pertanian dan Ketahanan Pangan	36	53	89
9.	Dinas Perikanan	13	29	42
10.	Dinas Pendidikan	43	59	102
11.	Dinas Lingkungan Hidup	107	45	152
12.	Dinas Perpustakaan dan Kearsipan	8	19	27
13.	Dinas Tenaga Kerja	23	26	49
14.	Dinas Pengendalian Penduduk, KB, Pemberdayaan Perempuan dan Perlindungan Anak	10	32	42
15.	Dinas Penanaman Modal dan Pelayanan Satu Pintu	22	22	44
16.	Dinas Komunikasi, Informatika, Statistik dan Persandian	20	22	42
17.	Dinas Perhubungan	37	11	48
18.	Dinas Kesehatan	20	75	95
	UPT Puskesmas Pahandut	12	48	60
	UPT Puskesmas Panarung	3	52	55
	UPT Puskesmas Bukit Hindu	2	52	54
	UPT Puskesmas Kayon	2	60	62
	UPT Puskesmas Menteng	5	58	63
	UPT Puskesmas Jekan Raya	7	34	41
	UPT Puskesmas Kereng Bengkirai	7	33	40
	UPT Puskesmas Kalampangan	5	30	35
	UPT Puskesmas Tangkiling	14	30	44
	UPT Puskesmas Rakumpit	3	19	22
	UPT Puskesmas Marina Permai	3	42	45

Lanjutan Tabel/*Continued Table 2.5*

Dinas/Instansi <i>Office/Kind of Employment</i>	Laki-laki <i>Male</i>	Perempuan <i>Female</i>	Jumlah <i>Total</i>
(1)	(2)	(3)	(4)
SATUAN			
1. Satuan Polisi Pamong Praja	58	13	71
RUMAH SAKIT			
1. RSUD Kelas D	50	119	169
KECAMATAN/KELURAHAN			
1. Kecamatan Pahandut	12	12	24
Kelurahan Langkai	4	4	8
Kelurahan Pahandut	5	5	10
Kelurahan Pahandut Seberang	6	3	9
Kelurahan Panarung	4	6	10
Kelurahan Tumbang Rungan	4	2	6
Kelurahan Tanjung Pinang	5	2	7
2. Kecamatan Bukit Batu	10	5	15
Kelurahan Tangkiling	4	-	4
Kelurahan Marang	4	3	7
Kelurahan Tumbang Tahai	4	-	4
Kelurahan Sei Gohong	6	1	7
Kelurahan Kanarakan	5	1	6
Kelurahan Habaring Hurung	6	1	7
Kelurahan Banturung	4	2	6
3. Kecamatan Jekan Raya	9	6	15
Kelurahan Bukit Tunggal	5	7	12
Kelurahan Palangka	5	7	12
Kelurahan Menteng	3	7	10
Kelurahan Petuk Katimpun	3	8	11

Lanjutan Tabel/*Continued Table 2.5*

Dinas/Instansi		Laki-laki	Perempuan	Jumlah
<i>Office/Kind of Employment</i>		<i>Male</i>	<i>Female</i>	<i>Total</i>
(1)		(2)	(3)	(4)
4.	Kecamatan Sabangau	12	6	18
	Kelurahan Kalampangan	4	3	7
	Kelurahan Kameloh Baru	6	1	7
	Kelurahan Kereng Bengkirai	6	2	8
	Kelurahan Sabaru	5	4	9
	Kelurahan Bereng Bengkel	6	-	6
	Kelurahan Danau Tundai	7	-	7
5.	Kecamatan Rakumpit	13	-	13
	Kelurahan Mungku Baru	7	-	7
	Kelurahan Bukit Sua	4	2	6
	Kelurahan Petuk Berunai	6	-	6
	Kelurahan Panjehang	4	-	4
	Kelurahan Gaung Baru	6	-	6
	Kelurahan Pager	4	-	4
	Kelurahan Petuk Bukit	6	-	6
SEKOLAH				
1.	TK	1	134	135
2.	SD	251	992	1 243
3.	SLTP	156	482	638
Palangka Raya		1 516	3 056	4 572

Sumber/*Source*: Badan Kepegawaian, dan Pengembangan Sumber Daya Manusia Kota Palangka Raya/*Civil Servant, and Human Resource Development Agency of Palangka Raya City*

Tabel 2.6 Jumlah Perolehan Suara Hasil Pemilihan Umum Kota Palangka Raya, 2019
Number of Vote of The General Election in Palangka Raya City, 2019

Nama Partai <i>Name of Party</i>	Perolehan Suara DPRD Kota <i>Achievement of Voice of Regional Representative of City</i>			
	Palangka Raya I	Palangka Raya II	Palangka Raya III	Jumlah Total
(1)	(2)	(3)	(4)	(5)
1. Partai Kebangkitan Bangsa	2 101	1 552	4 839	8 492
2. Partai Gerakan Indonesia Raya	1 467	4 496	4 732	10 695
3. Partai Demokrasi Indonesia Perjuangan	5 863	9 237	10 024	25 124
4. Golongan Karya	5 993	6 395	7 809	20 197
5. Partai Nasional Demokrat	4 760	3 413	3 800	11 973
6. Partai Gerakan Perubahan Indonesia	666	660	1 909	3 235
7. Partai Berkarya	206	180	378	764
8. Partai Keadilan Sejahtera	1 127	1 687	2 389	5 203
9. Partai Persatuan Indonesia	2 002	1 414	2 541	5 957
10. Partai Persatuan Pembangunan	789	1 556	2 099	4 444
11. Partai Solidaritas Indonesia	1 098	1 479	3 963	6 540
12. Partai Amanat Nasional	2 576	3 421	4 002	9 999
13. Partai Hati Nurani Rakyat	835	4 570	4 475	9 880
14. Partai Demokrat	2 639	5 503	5 659	13 801
15. Partai Bulan Bintang	254	1 009	355	1 618
16. Partai Keadilan dan Persatuan Indonesia	1 650	895	797	3 342
Palangka Raya	34 026	47 467	59 771	141 264

Sumber/*Source*: Komisi Pemilihan Umum Kota Palangka Raya/*General Election Commission of Palangka Raya City*

Tabel 2.7 Jumlah Keanggotaan DPRD Kota Palangka Raya Hasil Pemilihan Umum, 2019
Number of Regional Representative Membership of Kota Palangka Raya According to The Result of The General Election, 2019

Nama Partai <i>Name of Party</i>	Perolehan Kursi DPRD Kota <i>Achievement of Chairs of Regional Representative of City</i>			
	Palangka Raya I	Palangka Raya II	Palangka Raya III	Jumlah Total
(1)	(2)	(3)	(4)	(5)
1. Partai PDI Perjuangan	1	3	2	6
2. Partai Golongan Karya	2	2	2	6
3. Partai Demokrat	1	1	1	3
4. Partai Nasdem	1	1	1	3
5. Partai Amanat Nasional	1	1	1	3
6. Partai Hati Nurani Rakyat	-	1	1	2
7. Partai Gerakan Indonesia Raya	-	1	1	2
8. Partai Kebangkitan Bangsa	1	-	1	2
9. Partai Persatuan Indonesia	1	-	1	2
10. Partai Solidaritas Indonesia	-	-	1	1
Palangka Raya	8	10	12	30

Sumber/Source: Komisi Pemilihan Umum Kota Palangka Raya/General Election Commission of Palangka Raya City

Tabel 2.8 Jumlah Anggota Dewan Perwakilan Rakyat Daerah Menurut Partai Politik dan Jenis Kelamin di Kota Palangka Raya, 2023
Number of Members of The Regional House of Representatives by Political Parties and Sex in Palangka Raya City, 2023

Partai Politik <i>Political Parties</i>	Laki-laki <i>Male</i>	Perempuan <i>Female</i>	Jumlah <i>Total</i>
(1)	(2)	(3)	(4)
Partai PDI Perjuangan	3	3	6
Partai Golongan Karya	5	1	6
Partai Demokrat	2	1	3
Partai Nasdem	1	2	3
Partai Amanat Nasional	3	-	3
Partai Hati Nurani Rakyat	2	-	2
Partai Gerakan Indonesia Raya	1	1	2
Partai Kebangkitan Bangsa	2	-	2
Partai Persatuan Indonesia	-	2	2
Partai Solidaritas Indonesia	-	1	1
Partai GNB	-	-	-
Palangka Raya	19	11	30

Sumber/Source: Sekretariat DPRD Kota Palangka Raya/Regional House of Representatives of Palangka Raya City

Tabel 2.9 Jumlah Anggota Dewan Perwakilan Rakyat Daerah Menurut Jenis Kelamin dan Tingkat Pendidikan di Kota Palangka Raya, 2023
Number of Members of The Regional House of Representatives by Sex and Education Level in Palangka Raya City, 2023

Jenis Kelamin <i>Sex</i>	Tingkat Pendidikan <i>Education Level</i>						Jumlah <i>Total</i>
	SLTA	DI/DII	DIII	S1	S2	S3	
(1)	(2)	(3)	(4)	(5)	(6)	(7)	(8)
Laki-laki/ <i>Male</i>	4	-	-	10	4	1	19
Perempuan/ <i>Female</i>	1	-	-	6	4	-	11
Palangka Raya	5	-	-	16	8	1	30

Sumber/*Source*: Sekretariat DPRD Kota Palangka Raya/*Regional House of Representatives of Palangka Raya City*

Tabel 2.10 Jumlah Tahanan Kejaksaan Negeri Palangka Raya Menurut Bulan, 2023
Number of Accused Prison in Palangka Raya by Month, 2023

Bulan Month	Sisa Akhir Bulan/Tahun Lalu Rest of Last Month/Year	Masuk Bulan Ini Received of This Month	Jumlah Tahanan Total of Accused Prison	Diselesaikan Finished	Sisa Akhir Bulan ini Rest of This Final Month
(1)	(2)	(3)	(4)	(5)	(6)
Januari/January	3	28	31	31	-
Februari/February	2	21	23	23	-
Maret/March	12	36	48	48	-
April/April	9	18	27	27	-
Mei/May	14	19	33	33	-
Juni/June	19	48	67	67	-
Juli/July	5	38	43	43	-
Agustus/August	15	42	57	57	-
September/September	7	39	46	46	-
Oktober/October	10	44	54	54	-
November/November	3	29	32	32	-
Desember/December	10	45	55	55	-
Palangka Raya	109	407	516	516	-
2022	49	163	212	161	51
2021	-	465	465	465	-
2020	41	210	251	220	31

Sumber/Source: Kantor Kejaksaan Negeri Palangka Raya/Judiciary Office of Palangka Raya City

Tabel 2.11 Jumlah Tahanan Kejaksaan Negeri Palangka Raya Menurut Perkara Pidana, 2023
Number of Accused Prison at Palangka Raya by Criminal Law, 2023

Perkara Pidana <i>Criminal Law</i>	Sisa Tahun Lalu <i>Rest of</i> <i>Last Year</i>	Masuk Tahun Ini <i>Received</i> <i>This Year</i>	Jumlah Tahun Ini <i>Total of</i> <i>This Year</i>	Dimerdekakan Dari Tahanan <i>Set Free</i>
(1)	(2)	(3)	(4)	(5)
01. Biasa	-	205	205	-
02. Ekonomi	-	-	-	-
03. Korupsi	-	-	-	-
04. Subversi	-	-	-	-
05. Narkotik/ Psikotropika	-	206	206	-
06. Imigrasi	-	2	2	-
07. Lain-lain	-	103	103	12
Palangka Raya	-	516	516	12
2022	14	189	203	2
2021	47	310	351	-
2020	33	177	210	-
2019	-	238	238	-
2018	-	287	287	-

Lanjutan Tabel/Continued Table 2.11

Perkara Pidana <i>Criminal Law</i>	Dilimpahkan ke PN <i>Overflowed to Court</i>	Dikirim ke Kejaksaan Lain <i>Send to Other Judiciary</i>	Diputus Bebas Set Free	Jumlah <i>Total</i>	Sisa Akhir Tahun Ini <i>Rest of This Final Year</i>
(1)	(6)	(7)	(8)	(9)	(10)
01. Biasa	205	-	-	205	-
02. Ekonomi	-	-	-	-	-
03. Korupsi	-	-	-	-	-
04. Subversi	-	-	-	-	-
05. Narkotik/ Psikotropika	206	-	-	206	-
06. Imigrasi	2	-	-	2	-
07. Lain-lain	91	-	-	91	-
Palangka Raya	504	-	-	504	-
2022	201	-	-	201	201
2021	348	-	3	348	51
2020	210	-	-	210	-
2019	238	-	-	238	-
2018	287	-	-	287	-

Sumber/Source: Kantor Kejaksaan Negeri Palangka Raya/Judiciary Office of Palangka Raya City

Tabel 2.12 Jumlah Tertuduh Menurut Jenis Kelamin dan Sifat Putusan di Kota Palangka Raya, 2013-2023
Number of Accused by Sex and Decision Color in Palangka Raya City, 2013-2023

Tahun <i>Year</i>	Jenis Kelamin <i>Sex</i>			Sifat Putusan <i>Decision Color</i>	
	Laki-Laki <i>Male</i>	Perempuan <i>Female</i>	Jumlah <i>Total</i>	Pasti <i>Definite</i>	Belum Pasti <i>Not yet</i>
(1)	(2)	(3)	(4)	(5)	(6)
2023	467	49	516	516	-
2022	176	36	212	212	-
2021	232	18	250	250	-
2020	193	17	210	210	-
2019	231	7	238	238	-
2018	267	20	287	282	5
2017	237	31	268	268	-
2016	284	22	306	306	-
2015	232	2	234	234	-
2014	246	17	263	263	-
2013	253	10	263	263	-

Sumber/Source: Kantor Kejaksaan Negeri Palangka Raya/Judiciary Office of Palangka Raya City

Tabel 2.13 Jumlah Tertuduh Menurut Jenis Putusan yang Telah Dijatuhkan di Kota Palangka Raya, 2013-2023
Number of Accused by Kind of Decision in Palangka Raya City, 2013-2023

Tahun <i>Year</i>	Mati <i>Death</i>	Seumur Hidup <i>For Life</i>	Penjara <i>Jail</i>	Bersyarat <i>Conditional</i>	Denda & Kurungan <i>Fine and Prison</i>
(1)	(2)	(3)	(4)	(5)	(6)
2023	-	1	503	-	-
2022	-	-	210	-	-
2021	-	-	290	-	58
2020	-	-	142	-	68
2019	-	-	178	-	60
2018	-	-	220	-	67
2017	-	-	168	-	108
2016	-	-	219	-	87
2015	-	-	196	-	38
2014	-	-	263	-	42
2013	-	4	259	-	15

Lanjutan Tabel/*Continued Table* 2.13

Tahun <i>Year</i>	Dikembalikan Pada Walinya	Diserahkan Ke Pemerintah	Dibebaskan Dari Tuduhan	Jumlah <i>Total</i>
(1)	(7)	(8)	(9)	(10)
2023	-	-	-	504
2022	-	-	-	210
2021	-	-	-	348
2020	-	-	-	210
2019	-	-	-	238
2018	-	-	-	287
2017	-	-	-	276
2016	-	-	-	306
2015	-	-	-	234
2014	-	-	-	305
2013	-	-	-	278

Sumber/*Source*: Kantor Kejaksaan Negeri Palangka Raya/*Judiciary Office of Palangka Raya City*

Tabel 2.14 Jumlah Narapidana Menurut Jenis Kejahatan di Kota Palangka Raya, 2023
Number of Prisoner by Type of Crime in Palangka Raya City, 2023

Jenis Kejahatan <i>Kind of Crime</i>	Narapidana <i>Convict</i>		Tahanan <i>Prisoner</i>		Jumlah <i>Total</i>
	L	P	L	P	
(1)	(2)	(3)	(4)	(5)	(6)
01. Politik/ <i>Politic</i>	-	-	-	-	-
02. Terhadap Kepala Negara/ <i>Against President</i>	-	-	-	-	-
03. Terhadap Ketertiban/ <i>Against the Rule</i>	-	-	-	-	-
04. Pembakaran/ <i>Fire Raising</i>	4	1	-	-	5
05. Penyuapan/ <i>Bribery</i>	-	-	-	-	-
06. Mata Uang/ <i>Currency</i>	-	-	-	-	-
07. Memalsu Materai/Surat/ <i>Falsification of Seal</i>	4	1	3	-	8
08. Kesusilaan/ <i>Morality</i>	6	-	-	-	6
09. Perjudian/ <i>Gambling</i>	-	-	2	-	2
10. Penculikan/ <i>Kidnapping</i>	-	-	-	-	-
11. Pembunuhan/ <i>Murdering</i>	46	-	-	8	54
12. Penganiayaan/ <i>Persecution</i>	41	2	14	-	57
13. Pencurian/ <i>Stealing</i>	119	1	12	-	132
14. Perampokan/ <i>Robbery</i>	5	-	-	-	5
15. Memeras/Mengancam/ <i>Threatening</i>	-	-	-	-	-
16. Penggelapan/ <i>Missappropriation</i>	31	4	10	-	45
17. Penipuan/ <i>Fraud</i>	6	2	6	6	20
18. Merusak Barang/ <i>Vandalism</i>	1	-	-	-	1
19. Dalam Jabatan/ <i>Malversation</i>	-	-	-	-	-
20. Penadahan/ <i>Fencing</i>	7	1	-	-	8

Lanjutan Tabel/*Continued Table* 2.14

Jenis Kejahatan <i>Kind of Crime</i>	Narapidana <i>Convict</i>		Tahanan <i>Prisoner</i>		Jumlah <i>Total</i>
	L	P	L	P	
(1)	(2)	(3)	(4)	(5)	(6)
21. Narkotika/ <i>Narcotics</i>	475	197	56	4	732
22. Korupsi/ <i>Corruption</i>	-	-	19	3	22
23. Pencucian Uang/ <i>Money Laundry</i>	-	-	-	-	-
24. Laka Lantas/ <i>Traffic Accident</i>	7	-	2	-	9
25. Traficking/ <i>Traficking</i>	1	-	1	-	2
26. Ilegal Logging/ <i>Illegal Logging</i>	4	-	16	-	20
27. Perlindungan anak/ <i>Child Protection</i>	175	1	12	-	188
28. Kesehatan/ <i>Health</i>	2	-	-	-	2
29. KDRT/ <i>Domestic Violence</i>	7	1	2	-	10
30. Pertambangan/ <i>Mining</i>	10	-	-	-	10
31. Teroris/ <i>Terrorist</i>	-	-	-	-	-
32. LLAJ/ <i>Traffic</i>	-	-	-	-	-
33. Praktek Kedokteran/ <i>Medical Practice</i>	-	-	-	-	-
34. Sajam, Senjata, Api, Bahan Peledak	2	-	1	-	3
35. Kekerasan Terhadap Wanita dan Anak	1	-	-	-	1
36. ITE	9	-	5	1	15
37. Lain-lain/ <i>Others</i>	18	2	4	6	30
Palangka Raya	981	213	165	28	1 387

Catatan/*Note*: L=Laki-laki/*Male*, P=Perempuan/*Female*

Sumber/*Source*: Kementerian Hukum dan HAM, Kalimantan Tengah/*Ministry of Law and Human Rights of Palangka Raya City*

Tabel 2.15 Jumlah Perkara dan Terdakwa Perkara Pidana (Termasuk Pelanggaran Lalu Lintas) di Kota Palangka Raya Menurut Bulan, 2023
Number of Case and Accused in Criminal Law (Including Traffic Violation) in Palangka Raya City by Month, 2023

Bulan Month	Sisa Bulan Lalu Rest of Last Month		Masuk Bulan Ini Received This Month		Jumlah Dalam Bulan Ini Total in This Month	
	P	T	P	T	P	T
(1)	(2)	(3)	(4)	(5)	(6)	(7)
01. Januari/ <i>January</i>	60	64	39	40	99	104
02. Februari/ <i>February</i>	63	64	23	24	86	88
03. Maret/ <i>March</i>	53	55	538	544	591	599
04. April/ <i>April</i>	68	72	220	228	288	300
05. Mei/ <i>May</i>	80	92	231	229	311	321
06. Juni/ <i>June</i>	70	82	206	209	276	291
07. Juli/ <i>July</i>	61	66	221	231	282	297
08. Agustus/ <i>August</i>	87	100	482	489	569	589
09. September/ <i>September</i>	68	84	631	636	699	720
10. Oktober/ <i>October</i>	69	86	242	245	311	331
11. November/ <i>November</i>	69	78	239	245	308	323
12. Desember/ <i>December</i>	57	62	143	147	200	209

Lanjutan Tabel/*Continued Table 2.15*

Bulan Month	Dislesaikan ¹⁾ Finished		Sisa Akhir Bulan Ini Rest of This Month	
	P	T	P	T
(1)	(8)	(9)	(10)	(11)
01. Januari/ <i>January</i>	33	37	66	67
02. Februari/ <i>February</i>	27	28	59	60
03. Maret/ <i>March</i>	525	526	66	73
04. April/ <i>April</i>	210	220	78	80
05. Mei/ <i>May</i>	222	222	89	99
06. Juni/ <i>June</i>	214	224	62	67
07. Juli/ <i>July</i>	193	197	89	100
08. Agustus/ <i>August</i>	484	485	85	104
09. September/ <i>September</i>	623	627	76	93
10. Oktober/ <i>October</i>	204	212	107	119
11. November/ <i>November</i>	277	284	31	39
12. Desember/ <i>December</i>	167	176	33	3

Catatan/*Note*: P=Perkara/*Cases*, T=Terdakwa/*Accused*

1) Dijatuhi hukuman (termasuk yang mendapat pidana penjara, kurungan, percobaan dan denda), dibebaskan, belum mendapat keputusan, dikembalikan ke Kejaksaan

Sumber/*Source*: Pengadilan Negeri Kota Palangka Raya/*Country Justice of Palangka Raya City*



BAB III
Chapter III

**PENDUDUK DAN
KETENAGAKERJAAN**
Population and Employment

ULASAN

DESCRIPTION

Jumlah penduduk Kota Palangka Raya tahun 2023 sebanyak 305,80 ribu orang, yang terdiri dari 154,20 ribu laki-laki dan 151,59 ribu perempuan. Jumlah penduduk terbanyak terdapat di Kecamatan Jekan Raya yaitu sebanyak 161,06 ribu orang (52,67%), sedangkan jumlah penduduk terendah berada di Kecamatan Rakumpit yang hanya sebanyak 4,07 ribu orang (1,33%). Kecamatan dengan penduduk terpadat terdapat di Kecamatan Pahandut yaitu sebanyak 840,12 orang/km².

Tingkat Pengangguran di Kota Palangka Raya pada tahun 2023 mencapai 4,10%, sementara Tingkat Partisipasi Angkatan Kerja mencapai 64,51%. Sebagian besar pekerja di Kota Palangka Raya berstatus sebagai buruh/karyawan/pegawai yang mencapai 54,90%, sedangkan yang berstatus pengusaha/entrepreneur mencapai 35,57%, dan pekerja bebas mencapai 3,75%.

Berdasarkan tingkat pendidikannya, sebagian besar pekerja di Kota Palangka Raya merupakan lulusan tingkat SMA dengan jumlah sekitar 38,40%, kemudian Tingkat SMP ke bawah sekitar 31,32%, dan tingkat sarjana sekitar 30,28%.

The population of Palangka Raya City in 2023 as many as 305.80 thousand people, consisting of 154.20 thousand men and 151.59 thousand women. The largest population is in the District Jekan Raya there are as many as 161.06 thousand people (52.67%), while the lowest number of residents is in the District Rakumpit that just as much as 4.07 thousand people (1.33%). Districts with the densest population is in the district Pahandut there are as many as 840.12 people/km².

The Unemployment Rate in Palangka Raya City in 2023 will reach 4.10%, while the Labor Force Participation Rate will reach 64.51%. Most of the workers in Palangka Raya City have the status of employees which reaches 54.90%, while those who are entrepreneurs reach 35.57%, and free workers reach 3.75%.

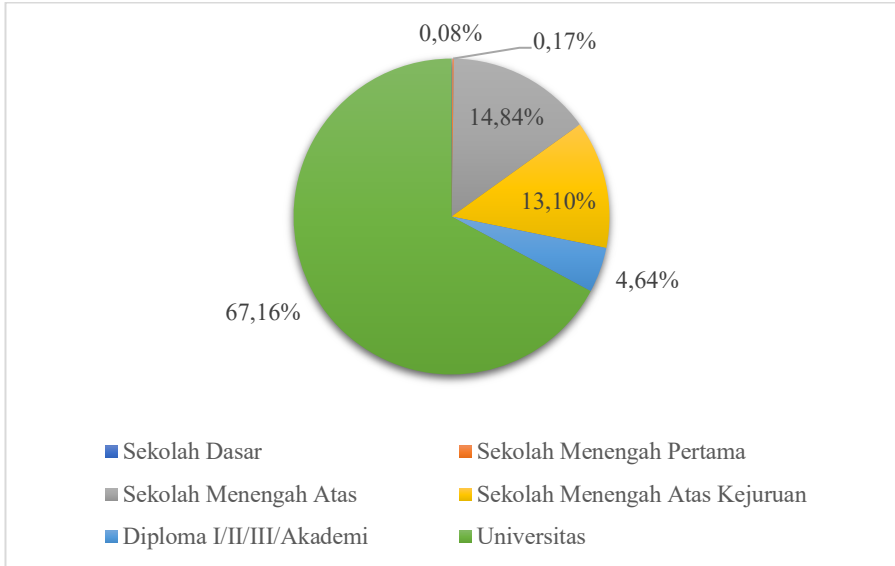
Based on the level of education, most workers in Palangka Raya City are high school graduates with around 38.40%, then junior high school level and below about 31.32%, and college level around 30.28%.

Gambar
Picture

3.1

Persentase Pencari Kerja Menurut Tingkat Pendidikan di Kota Palangka Raya, 2023

Number of Job Applicants by Educational Level in Palangka Raya City, 2023



Sumber/Source: Dinas Tenaga Kerja Kota Palangka Raya/Manpower Office of Palangka Raya City

3.1 PENDUDUK/*POPULATION*

Tabel 3.1.1 Luas Wilayah, Jumlah Penduduk dan Kepadatan Penduduk (per Km²) Kota Palangka Raya, 2023
Regional Area, Population and Population Density (Per Km²) of Palangka Raya City, 2023

Kecamatan <i>Subdistrict</i>	Luas Area		Penduduk (Ribu Orang) <i>Population (Thousand Person)</i>		Kepadatan Penduduk <i>Population Density (Jiwa/Km²)</i>
	Km ²	%	Jumlah Total	%	
	(1)	(2)	(3)	(4)	(5)
1. Pahandut	119,73	4,20	102,193	33,38	853,53
2. Sabangau	640,73	22,46	26,743	8,74	41,74
3. Jekan Raya	387,53	13,58	158,610	51,81	409,28
4. Bukit Batu	603,14	21,14	14,558	4,76	24,14
5. Rakumpit	1 101,99	38,62	4,000	1,31	3,63
Palangka Raya	2 853,12	100,00	306,104	100,00	107,29

Sumber/*Source*: Dinas Kependudukan dan Pencatatan Sipil Kota Palangka Raya/*Population and Civil Registration Agency of Palangka Raya City*

Tabel 3.1.2 Penduduk dan Laju Pertumbuhan (Ribuan Orang) Menurut Kecamatan Kota Palangka Raya, 2021-2023
Population and Population Growth Rate (Thousand Person) by Subdistrict in Palangka Raya City, 2021-2023

Kecamatan <i>Subdistrict</i>	Jumlah Penduduk <i>Population</i>			Laju Pertumbuhan Penduduk <i>Population Growth</i>
	2021	2022	2023	
(1)	(2)	(3)	(4)	(5)
1. Pahandut	98,05	99,33	100,59	1,27
2. Sabangau	24,58	25,19	25,81	2,45
3. Jekan Raya	156,30	158,69	161,06	1,50
4. Bukit Batu	14,08	14,18	14,27	0,68
5. Rakumpit	4,00	4,04	4,07	0,82
Palangka Raya	297,00	301,42	305,80	1,45

Sumber/Source: Hasil Proyeksi Penduduk Indonesia 2020–2050 Hasil Sensus Penduduk 2020 (Pertengahan tahun/Juni)/The result of 2020–2050 Indonesia population projection result of 2020 Population Census (mid year/June)

Tabel 3.1.3 Jumlah Penduduk dan Rasio Jenis Kelamin (Ribuan Orang) Menurut Kecamatan di Kota Palangka Raya, 2023
Population and Sex Ratio (Thousand Person) by Subdistrict in Palangka Raya City, 2023

Kecamatan <i>Subdistrict</i>	Penduduk (Ribuan Orang) <i>Population (Thousand Person)</i>			Rasio Jenis Kelamin <i>Sex Ratio</i>
	Laki-laki <i>Male</i>	Perempuan <i>Female</i>	Jumlah <i>Total</i>	
(1)	(2)	(3)	(4)	(5)
1. Pahandut	50,57	50,02	100,59	101
2. Sabangau	13,13	12,68	25,81	104
3. Jekan Raya	81,02	80,04	161,06	101
4. Bukit Batu	7,32	6,95	14,27	105
5. Rakumpit	2,16	1,90	4,07	114
Palangka Raya	154,20	151,59	305,80	102

Sumber/Source: Hasil Proyeksi Penduduk Indonesia 2020–2050 Hasil Sensus Penduduk 2020 (Pertengahan tahun/Juni)/The result of 2020–2050 Indonesia population projection result of 2020 Population Census (mid year/June)

Tabel 3.1.4 **Proyeksi Penduduk Kota Palangka Raya Menurut Jenis Kelamin (Ribuan Orang), 2014-2023**
Population Projection of Palangka Raya City (Thousand Person) by Sex, 2014-2023

Tahun <i>Year</i>	Laki-laki <i>Male</i>	Perempuan <i>Female</i>	Jumlah <i>Total</i>
(1)	(2)	(3)	(4)
2014	129,0	123,2	252,1
2015	133,0	126,9	259,9
2016	137,1	130,7	267,8
2017	141,2	134,5	275,7
2018	145,3	138,3	283,6
2019	149,5	142,2	291,7
2020 ¹	149,4	144,1	293,5
2021	152,1	146,9	299,0
2022	152,1	146,9	299,0
2023	154,2	151,6	305,8

Sumber/Source: 2014-2021: Hasil Proyeksi Penduduk Indonesia 2011-2035 (BAPPENAS, BPS, dan UNFPA)/The Result of Indonesia Population Projection 2011-2035 (BAPPENAS, BPS, and UNFPA)

2022-2023: Hasil Proyeksi Penduduk Indonesia 2020-2050 Hasil Sensus Penduduk 2020 (Pertengahan Tahun/Juni)/The Result of 2020-2050 Indonesia Population Projection Result of 2020 Population Census (Mid Year/June)

¹2020: Hasil Sensus Penduduk 2020 (September)/BPS-Statistics Indonesia, Population Census 2020

3.2 KETENAGAKERJAAN/EMPLOYMENT

Tabel 3.2.1 Jumlah Penduduk Berumur 15 Tahun Keatas Menurut Jenis Kegiatan Selama Seminggu yang Lalu dan Jenis Kelamin di Kota Palangka Raya, 2023
Population Aged 15 Years and Over by Type of Activity During the Previous Week in Palangka Raya City, 2023

Uraian <i>Description</i>	Jenis Kelamin/Sex		
	Laki-laki <i>Male</i>	Perempuan <i>Female</i>	Jumlah <i>Total</i>
(1)	(2)	(3)	(4)
Angkatan Kerja <i>Economically Active</i>	91 705	56 908	148 613
Bekerja/ <i>Working</i>	87 226	53 763	140 989
Pengangguran Terbuka/ <i>Unemployment</i>	4 479	3 145	7 624
Bukan Angkatan Kerja <i>Economically Inactive</i>	23 873	57 894	81 767
Sekolah/ <i>Attending School</i>	12 737	12 924	25 661
Mengurus Rumah Tangga/ <i>Housekeeping</i>	5 247	42 053	47 300
Lainnya/ <i>Others</i>	5 889	2 917	8 806
Jumlah/Total	115 578	114 802	230 380
Tingkat Partisipasi Angkatan Kerja (TPAK)	84,85	49,57	64,51
Tingkat Pengangguran	3,78	4,71	4,10

Ket: *) Pengangguran terbuka terdiri dari:
 1 Mencari pekerjaan
 2 Mempersiapkan usaha
 3 Merasa tidak mungkin mendapat pekerjaan
 4 Sudah punya pekerjaan tetapi belum mulai bekerja

Sumber/Source: BPS, Survei Angkatan Kerja Nasional (Sakernas) Agustus/BPS-Statistics Indonesia, August National Labor Force Survey

Tabel 3.2.2 Penduduk Usia 15 Tahun Ke Atas Menurut Pendidikan yang Ditamatkan dan Partisipasi Angkatan Kerja di Kota Palangka Raya, 2023
Population of 15 Years at Age and Over by Educational Attainment in Palangka Raya City, 2023

Pendidikan Tertinggi yang Ditamatkan <i>Educational Attainment</i>	Partisipasi Angkatan Kerja <i>Labor Force Participation</i>		Angkatan Kerja <i>Economically Active</i>
	Bekerja <i>Working</i>	Pengangguran <i>Unemployment</i>	
(1)	(2)	(3)	(4)
Tidak/Belum Tamat/Tamat Sekolah Dasar/ <i>Not/Not Yet/Completed Primary School</i>	26 219	593	26 812
Sekolah Menengah Pertama/ <i>Junior High School</i>	17 933	2 659	20 592
Sekolah Menengah Atas/Sekolah Menengah Kejuruan/ <i>Senior High School/Vocational High School</i>	54 146	2 678	56 824
Diploma/Universitas/ <i>Diploma/University</i>	42 691	1 694	44 385
Jumlah/<i>Total</i>	140 989	7 624	148 613

Sumber/*Source*: BPS, Survei Angkatan Kerja Nasional (Sakernas) Agustus/*BPS-Statistics Indonesia, August National Labor Force Survey*

Tabel 3.2.3 Penduduk Usia 15 Tahun Ke Atas yang Bekerja Selama Seminggu yang Lalu Menurut Kelompok Umur dan Jenis Kelamin di Kota Palangka Raya, 2023
Population Aged 15 Years and Over Who Worked During the Previous Week by Age Group and Sex in Palangka Raya City, 2023

Kelompok Umur <i>Age Group</i>	Jenis Kelamin/Sex		Jumlah <i>Total</i>
	Laki-laki <i>Male</i>	Perempuan <i>Female</i>	
(1)	(2)	(3)	(4)
15-19	2 527	2 034	4 561
20-24	6 870	5 778	12 648
25-29	13 530	7 208	20 738
30-34	12 266	8 398	20 664
35-39	11 758	5 908	17 666
40-44	10 725	6 828	17 553
45-49	9 838	5 682	15 520
50-54	8 100	5 790	13 890
55-59	5 864	3 453	9 317
60+	5 748	2 684	8 432
Jumlah/Total	87 226	53 763	140 989

Sumber/Source: BPS, Survei Angkatan Kerja Nasional (Sakernas) Agustus/BPS-Statistics Indonesia, August National Labor Force Survey

Tabel 3.2.4 Penduduk Usia 15 Tahun Ke Atas yang Bekerja Selama Seminggu yang Lalu Menurut Status Pekerjaan dan Jenis Kelamin di Kota Palangka Raya, 2023
Table 3.2.4 *Population Aged 15 Years and Over Who Worked During the Previous week by Main Employment Status and Sex in Palangka Raya City, 2023*

Lapangan Pekerjaan Utama <i>Main Industry</i>	Jenis Kelamin/Sex		Jumlah <i>Total</i>
	Laki-laki <i>Male</i>	Perempuan <i>Female</i>	
(1)	(2)	(3)	(4)
1. Berusaha sendiri <i>Own account worker</i>	16 944	12 468	29 412
2. Berusaha dibantu buruh tidak tetap/buruh tidak dibayar <i>Employer assisted by temporary worker/unpaid worker</i>	7 618	4 549	12 167
3. Berusaha dibantu buruh tetap/buruh dibayar <i>Employer assisted by permanent worker/paid worker</i>	6 199	2 373	8 572
4. Buruh/Karyawan/Pegawai <i>Employee</i>	50 522	26 885	77 407
5. Pekerja bebas <i>Casual worker</i>	4 489	795	5 284
6. Pekerja keluarga/tak dibayar <i>Family worker/unpaid worker</i>	1 454	6 693	8 147
Jumlah/Total	87 226	53 763	140 989

Sumber/Source: BPS, Survei Angkatan Kerja Nasional (Sakernas) Agustus/BPS-Statistics Indonesia, August National Labor Force Survey

Tabel 3.2.5 Jumlah Pencari Kerja, Permintaan Tenaga Kerja, Penempatan Tenaga Kerja dan Sisa Pencari Kerja Terdaftar Menurut Tingkat Pendidikan di Kota Palangka Raya, 2023
Number of Job Applicants, Demand of Labor, Placement of Workers and The Remainder of Registered Job Applicants by Educational Level in Palangka Raya City, 2023

Tingkat Pendidikan <i>Educational Level</i>	Pencari Kerja <i>Job Applicants</i>		Permintaan Tenaga Kerja <i>Demand of Labor</i>	
	Laki-laki <i>Male</i>	Perempuan <i>Female</i>	Laki-laki <i>Male</i>	Perempuan <i>Female</i>
(1)	(2)	(3)	(4)	(5)
Tidak/Belum Pernah Sekolah/ <i>No Schooling</i>	-	-	-	-
Tidak/Belum Tamat SD/Not Yet Completed Primary School	-	-	-	-
Sekolah Dasar/ <i>Primary School</i>	-	1	-	-
Sekolah Menengah Pertama/ <i>Junior High School</i>	2	-	-	-
Sekolah Menengah Atas/ <i>Senior High School</i>	113	66	241	176
Sekolah Menengah Kejuruan/ <i>Vacational Senior High School</i>	102	56	77	44
Diploma I/II/III/ <i>Akademi/Diploma I/II/III/Academy</i>	32	24	51	37
Universitas/ <i>University</i>	462	348	104	114
Palangka Raya	711	495	473	371
2022	550	425	398	295
2021	878	730	1 223	896

Lanjutan Tabel/*Continued Table* 3.2.5

Tingkat Pendidikan <i>Educational Level</i>	Penempatan Tenaga Kerja <i>Placement of Workers</i>		Sisa Pencari Kerja Terdaftar <i>Reminder of Registered Job Applicants</i>	
	Laki-laki <i>Male</i>	Perempuan <i>Female</i>	Laki-laki <i>Male</i>	Perempuan <i>Female</i>
(1)	(6)	(7)	(8)	(9)
Tidak/Belum Pernah Sekolah/ <i>No Schooling</i>	-	-	-	-
Tidak/Belum Tamat SD/ <i>Not Yet Completed Primary School</i>	-	-	-	-
Sekolah Dasar/ <i>Primary School</i>	1	-	-	-
Sekolah Menengah Pertama/ <i>Junior High School</i>	3	2	-	-
Sekolah Menengah Atas/ <i>Senior High School</i>	210	93	-	-
Sekolah Menengah Kejuruan/ <i>Vocational Senior High School</i>	71	15	-	-
Diploma I/II/III/ <i>Akademi/Diploma I/II/III/Academy</i>	35	37	-	-
Universitas/ <i>University</i>	110	78	-	-
Palangka Raya	430	225	-	-
2022	377	240	173	185
2021	543	279	368	440

Sumber/*Source*: Dinas Tenaga Kerja Kota Palangka Raya/*Manpower Office of Palangka Raya City*

Tabel 3.2.6 Upah Minimum Regional Tiap Sektor di Kota Palangka Raya, 2022-2024
Regional Minimum Wages of Palangka Raya City, 2022-2024

Sektor/Sector	Upah Minimum Regional <i>Regional Minimum Wages</i>		
	2022	2023	2024
(1)	(2)	(3)	(4)
Pertanian, Peternakan, Kehutanan, Perburuan dan Perikanan, Pertanian Tanaman Lainnya/ <i>Agriculture, Livestock, Forestry, Hunting, and Fisheries, Other Crops Agriculture</i>
Penebang Hutan/ <i>Logging</i>
Industri Pengolahan/ <i>Manufacturing Industry</i>
Bangunan/ <i>Construction</i>
Pertambangan dan Penggalian/ <i>Mining and Quarrying</i>
Lainnya (Perdagangan, Hotel dll.)/ <i>Others (Trade, Hotel, etc)</i>
Palangka Raya	2 972 542	3 226 753	3 310 004

Sumber/*Source*: Dinas Tenaga Kerja Kota Palangka Raya/*Manpower Office of Palangka Raya City*



BAB IV
Chapter IV

S O S I A L
Social



ULASAN**DESCRIPTION****Pendidikan**

Jumlah fasilitas pendidikan di Kota Palangka Raya pada tahun 2023 antara lain 121 SD, 48 SMP, 27 SMA, dan 16 SMK yang tersebar hampir di seluruh wilayah.

Education

The number of educational facilities in Palangka Raya City in 2023 includes 121 elementary schools, 48 junior high schools, 27 senior high schools, and 16 vocational schools, which are spread across almost all regions.

Kesehatan

Jumlah fasilitas kesehatan di Kota Palangka Raya pada tahun 2023 sebanyak 11 rumah sakit, 1 rumah bersalin, serta 11 puskesmas. Sementara jumlah tenaga kesehatannya sebanyak 501 dokter umum, 1.248 perawat, 407 bidan, 163 tenaga farmasi, serta 67 ahli gizi.

Health

The number of health facilities in Palangka Raya City in 2023 is 11 hospitals, 1 maternity hospitals, and 11 health centers. Meanwhile, the number of health workers is 501 doctor, 1,248 nurses, 407 midwives, 163 pharmacists, and 67 nutritionists.

Kemiskinan

Garis kemiskinan Kota Palangka Raya Tahun 2023 naik menjadi Rp. 530.223 per kapita per bulan dari sebelumnya Rp. 485.800 per kapita per bulan. Sedangkan, persentase penduduk miskin turun menjadi 3,44% atau 10,31 ribu orang penduduk miskin dari sebelumnya 3,61% atau 10,62 ribu penduduk miskin.

Poverty

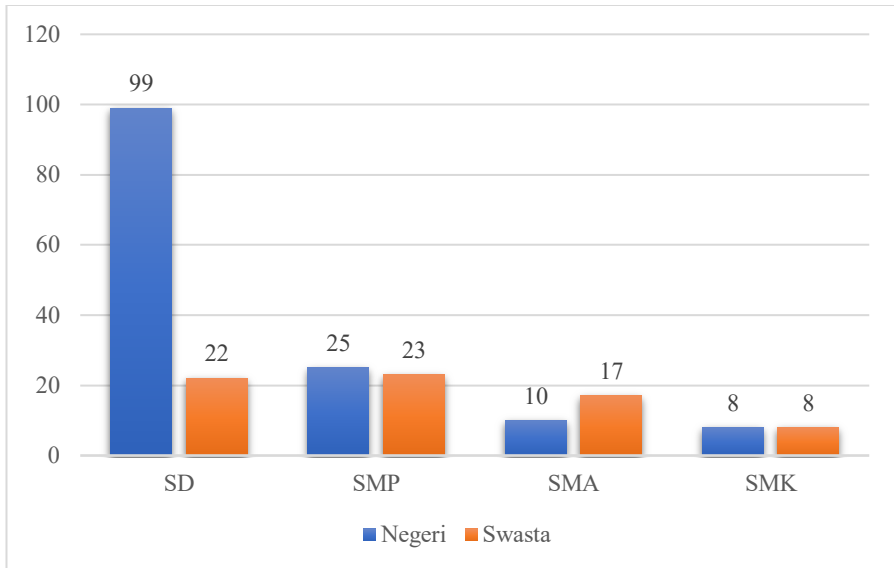
The poverty line for Palangka Raya City in 2023 will increase to Rp. 530,223 per capita per month from the previous Rp. 485,800 per capita per month. So is the percentage of poor decrease to 3.44%, or 10.31 thousand poor people of that previously reached 3.61% or 10.62 thousand poor people.

Gambar
Picture

4.1

Jumlah Sekolah di Bawah Kementerian Pendidikan dan Kebudayaan di Kota Palangka Raya, 2023

Number of Schools Under the Ministry of Education and Culture in Palangka Raya City, 2023



Sumber/Source: Kementerian Pendidikan dan Kebudayaan, Sistem Data Pokok Pendidikan/Ministry of Education and Culture, Basic Education Data System

4.1 PENDIDIKAN/*EDUCATION*

Tabel 4.1.1 Banyaknya Sekolah Dasar di Kota Palangka Raya Menurut Kecamatan, 2023/2024
Number of Primary School in Palangka Raya City by Subdistrict, 2023/2024

Kecamatan <i>Subdistrict</i>	Sekolah Dasar <i>Primary School</i>	
	Negeri/ <i>Public</i>	Swasta/ <i>Private</i>
(1)	(2)	(3)
1. Pahandut	38	2
2. Sabangau	8	1
3. Jekan Raya	35	12
4. Bukit Batu	12	4
5. Rakumpit	6	3
Palangka Raya	99	22

Sumber/*Source*: Dinas Pendidikan Kota Palangka Raya/*Regional Education Office of Palangka Raya City*

Tabel 4.1.2 Jumlah Murid Sekolah Dasar Negeri Menurut Kelas, Jenis Kelamin dan Kecamatan di Kota Palangka Raya, 2023/2024
Number of Primary School Students by Class, Gender and Subdistrict in Palangka Raya City, 2023/2024

Kecamatan <i>Subdistrict</i>	Kelas 1 <i>1st Grade</i>		Kelas 2 <i>2nd Grade</i>		Kelas 3 <i>3rd Grade</i>	
	L	P	L	P	L	P
	(1)	(2)	(3)	(4)	(5)	(6)
1. Pahandut	481	432	515	479	444	388
2. Sabangau	195	163	175	159	156	140
3. Jekan Raya	889	799	854	806	779	727
4. Bukit Batu	129	106	120	106	123	81
5. Rakumpit	54	49	54	39	39	38
Palangka Raya	1 748	1 549	1 718	1 589	1 541	1 374

Lanjutan Tabel/*Continued Table* 4.1.2

Kecamatan <i>Subdistrict</i>	Kelas 4 <i>4th Grade</i>		Kelas 5 <i>5th Grade</i>		Kelas 6 <i>6th Grade</i>	
	L	P	L	P	L	P
(1)	(8)	(9)	(10)	(11)	(12)	(13)
1. Pahandut	469	393	490	427	502	444
2. Sabangau	150	143	145	145	159	147
3. Jekan Raya	802	775	842	827	892	798
4. Bukit Batu	118	119	126	94	124	113
5. Rakumpit	50	55	53	50	58	53
Palangka Raya	1 589	1 485	1 656	1 543	1 735	1 555

Sumber/*Source*: Dinas Pendidikan Kota Palangka Raya/*Regional Education Office of Palangka Raya City*

Tabel 4.1.3 Jumlah Murid Sekolah Dasar Swasta Menurut Kelas, Jenis Kelamin dan Kecamatan di Kota Palangka Raya, 2023/2024
Number of Primary School Students by Class, Gender and Subdistrict in Palangka Raya City, 2023/2024

Kecamatan Subdistrict	Kelas 1 1st Grade		Kelas 2 2nd Grade		Kelas 3 3rd Grade	
	L	P	L	P	L	P
	(1)	(2)	(3)	(4)	(5)	(6)
1. Pahandut	213	157	193	169	153	134
2. Sabangau	14	11	6	7	12	6
3. Jekan Raya	-	-	-	-	-	-
4. Bukit Batu	3	6	5	14	6	3
5. Rakumpit	-	-	-	-	-	-
Palangka Raya	230	174	204	190	171	143

Lanjutan Tabel/*Continued Table* 4.1.3

Kecamatan <i>Subdistrict</i>	Kelas 4 <i>4th Grade</i>		Kelas 5 <i>5th Grade</i>		Kelas 6 <i>6th Grade</i>	
	L	P	L	P	L	P
(1)	(8)	(9)	(10)	(11)	(12)	(13)
1. Pahandut	175	178	180	171	141	124
2. Sabangau	12	8	13	10	18	12
3. Jekan Raya	-	-	-	-	-	-
4. Bukit Batu	3	5	9	2	8	5
5. Rakumpit	-	-	-	-	-	-
Palangka Raya	190	191	202	183	167	141

Sumber/*Source*: Dinas Pendidikan Kota Palangka Raya/*Regional Education Office of Palangka Raya City*

Tabel 4.1.4 Jumlah Guru Pengajar SD Menurut Kecamatan, Status Guru dan Status Sekolah di Kota Palangka Raya, 2023/2024
Number of Primary School Teachers by Subdistrict, Teacher Status and School Status in Palangka Raya City, 2023/2024

Kecamatan Subdistrict	Guru PNS		Guru Non PNS		Jumlah Guru	
	SD Negeri	SD Swasta	SD Negeri	SD Swasta	SD Negeri	SD Swasta
(1)	(2)	(3)	(4)	(5)	(6)	(7)
1. Pahandut	348	8	58	125	406	133
2. Sabangau	99	-	8	12	107	12
3. Jekan Raya	539	1	75	208	614	209
4. Bukit Batu	107	-	25	11	132	11
5. Rakumpit	61	-	17	-	78	-
Palangka Raya	1 154	9	183	356	1 337	365

Sumber/Source: Dinas Pendidikan Kota Palangka Raya/Regional Education Office of Palangka Raya City

Tabel 4.1.5 Jumlah Murid Sekolah Menengah Pertama Negeri Menurut Kelas, Jenis Kelamin dan Kecamatan, 2023/2024
Number of Public Junior High School Students By Class, Gender and Subdistrict, 2023/2024

Kecamatan Subdistrict	Kelas 7 7th Grade		Kelas 8 8th Grade		Kelas 9 9th Grade	
	L	P	L	P	L	P
(1)	(2)	(3)	(4)	(5)	(6)	(7)
1. Pahandut	468	489	482	483	464	521
2. Sabangau	131	134	117	132	131	131
3. Jekan Raya	593	586	624	582	606	554
4. Bukit Batu	96	84	68	96	88	77
5. Rakumpit	45	32	38	38	36	31
Palangka Raya	1 333	1 325	1 329	1 331	1 325	1 314

Sumber/Source: Dinas Pendidikan Kota Palangka Raya/Regional Education Office of Palangka Raya City

Tabel 4.1.6 Jumlah Murid Sekolah Menengah Pertama Swasta Menurut Kelas, Jenis Kelamin dan Kecamatan, 2023/2024
Number of Private Junior High School Students By Class, Gender and Subdistrict, 2023/2024

Kecamatan Subdistrict	Kelas 7 7th Grade		Kelas 8 8th Grade		Kelas 9 9th Grade	
	L	P	L	P	L	P
	(1)	(2)	(3)	(4)	(5)	(6)
1. Pahandut	231	206	224	214	259	262
2. Sabangau	-	-	-	-	-	-
3. Jekan Raya	267	224	224	223	265	224
4. Bukit Batu	12	11	8	2	7	5
5. Rakumpit	-	-	-	-	-	-
Palangka Raya	510	441	456	439	531	491

Sumber/Source: Dinas Pendidikan Kota Palangka Raya/Regional Education Office of Palangka Raya City

Tabel 4.1.7 Jumlah Guru Pengajar SMP Menurut Kecamatan, Status Guru dan Status Sekolah di Kota Palangka Raya, 2023/2024
Number of Public Junior High School Teachers by Subdistrict, Teacher Status and School Status in Palangka Raya City, 2023/2024

Kecamatan Subdistrict	Guru PNS		Guru Non PNS		Jumlah Guru	
	SMP Negeri	SMP Swasta	SMP Negeri	SMP Swasta	SMP Negeri	SMP Swasta
(1)	(2)	(3)	(4)	(5)	(6)	(7)
1. Pahandut	184	43	17	94	201	137
2. Sabangau	69	-	4	-	73	-
3. Jekan Raya	198	11	27	108	225	119
4. Bukit Batu	52	-	6	9	58	9
5. Rakumpit	44	-	7	-	51	-
Palangka Raya	547	54	61	211	608	265

Sumber/Source: Dinas Pendidikan Kota Palangka Raya/Regional Education Office of Palangka Raya City

Tabel 4.1.8 **Banyaknya Sekolah Menengah Atas (SMA) di Kota Palangka Raya Menurut Kecamatan, 2023/2024**
Table *Number of Senior High School in Palangka Raya City by Subdistrict, 2023/2024*

Kecamatan <i>Subdistrict</i>	SMA	
	Negeri/Public	Swasta/Private
(1)	(2)	(3)
1. Pahandut	2	9
2. Sabangau	1	1
3. Jekan Raya	4	5
4. Bukit Batu	1	2
5. Rakumpit	2	-
Palangka Raya	10	17

Sumber/Source: Dinas Pendidikan Provinsi Kalimantan Tengah/*Regional Education Office of Kalimantan Tengah Province*

Tabel 4.1.9 Jumlah Murid Sekolah Menengah Atas (SMA) Negeri di Kota Palangka Raya Menurut Kecamatan, 2023/2024
Number of Public Senior High School Students by Class, Gender and Subdistrict, 2023/2024

Kecamatan Subdistrict	Kelas 10 10th Grade		Kelas 11 11th Grade		Kelas 12 12th Grade	
	L	P	L	P	L	P
	(1)	(2)	(3)	(4)	(5)	(6)
1. Pahandut	452	559	443	585	395	557
2. Sabangau	11	7	8	11	10	2
3. Jekan Raya	764	767	679	745	635	664
4. Bukit Batu	65	89	82	79	51	94
5. Rakumpit	28	20	35	16	23	23
Palangka Raya	1 320	1 442	1 247	1 436	1 114	1 340

Sumber/Source: Dinas Pendidikan Provinsi Kalimantan Tengah/Regional Education Office of Kalimantan Tengah Province

Tabel 4.1.10 Jumlah Murid Sekolah Menengah Atas (SMA) Swasta di Kota Palangka Raya Menurut Kecamatan, 2023/2024
Number of Private Senior High School Students by Class, Gender and Subdistrict, 2023/2024

Kecamatan Subdistrict	Kelas 10 10th Grade		Kelas 11 11th Grade		Kelas 12 12th Grade	
	L	P	L	P	L	P
(1)	(2)	(3)	(4)	(5)	(6)	(7)
1. Pahandut	153	146	150	142	183	173
2. Sabangau	33	26	30	27	30	27
3. Jekan Raya	49	79	59	72	47	57
4. Bukit Batu	10	11	12	10	8	11
5. Rakumpit	-	-	-	-	-	-
Palangka Raya	245	262	251	251	268	268

Sumber/Source: Dinas Pendidikan Provinsi Kalimantan Tengah/Regional Education Office of Kalimantan Tengah Province

Tabel 4.1.11 Jumlah Guru Sekolah Menengah Atas Menurut Kecamatan dan Status Sekolah di Kota Palangka Raya, 2023/2024
Number of Senior High School Teachers by Subdistrict, Teacher Status, and School Status in Palangka Raya City, 2023/2024

Kecamatan Subdistrict	Guru SMA/Senior High School Teachers	
	Negeri/Public	Swasta/Private
(1)	(2)	(3)
1. Pahandut	164	140
2. Sabangau	15	11
3. Jekan Raya	259	75
4. Bukit Batu	36	20
5. Rakumpit	28	-
Palangka Raya	502	246

Sumber/Source: Dinas Pendidikan Provinsi Kalimantan Tengah/Regional Education Office of Kalimantan Tengah Province

Tabel 4.1.12 **Banyaknya Sekolah Menengah Kejuruan (SMK) di Kota Palangka Raya Menurut Kecamatan, 2023/2024**
Table *Number of Vocational High School in Palangka Raya City by Subdistrict, 2023/2024*

Kecamatan <i>Subdistrict</i>	SMK	
	Negeri/Public	Swasta/Private
(1)	(2)	(3)
1. Pahandut	4	2
2. Sabangau	2	1
3. Jekan Raya	-	5
4. Bukit Batu	1	-
5. Rakumpit	1	-
Palangka Raya	8	8

Sumber/Source: Dinas Pendidikan Provinsi Kalimantan Tengah/*Regional Education Office of Kalimantan Tengah Province*

Tabel 4.1.13 Jumlah Murid Sekolah Menengah Kejuruan (SMK) di Kota Palangka Raya Menurut Kecamatan, 2023/2024
Number of Student in Vocational High School in Palangka Raya City by Subdistrict, 2023/2024

Kecamatan Subdistrict	SMK	
	Negeri/Public	Swasta/Private
(1)	(2)	(3)
1. Pahandut	3 743	80
2. Sabangau	182	79
3. Jekan Raya	-	951
4. Bukit Batu	176	-
5. Rakumpit	16	-
Palangka Raya	4 117	1 110

Sumber/Source: Dinas Pendidikan Provinsi Kalimantan Tengah/*Regional Education Office of Kalimantan Tengah Province*

Tabel 4.1.14 Jumlah Guru Sekolah Menengah Kejuruan Menurut Kecamatan dan Status Sekolah di Kota Palangka Raya, 2023/2024
Number of Vocational High School Teachers by Subdistrict and School Status in Palangka Raya City, 2023/2024

Kecamatan <i>Subdistrict</i>	SMK	
	Negeri/ <i>Public</i>	Swasta/ <i>Private</i>
(1)	(2)	(3)
1. Pahandut	282	18
2. Sabangau	44	12
3. Jekan Raya	-	94
4. Bukit Batu	32	-
5. Rakumpit	8	-
Palangka Raya	366	124

Sumber/*Source*: Dinas Pendidikan Provinsi Kalimantan Tengah/*Regional Education Office of Kalimantan Tengah Province*

Tabel 4.1.15 Banyaknya Sekolah Luar Biasa (SLB) di Kota Palangka Raya Menurut Kecamatan, 2023/2024
Number of Extraordinary School in Palangka Raya City by Subdistrict, 2023/2024

Kecamatan Subdistrict	SLB/Extraordinary School	
	Negeri/Public	Swasta/Private
(1)	(2)	(3)
1. Pahandut	-	-
2. Sabangau	1	-
3. Jekan Raya	1	1
4. Bukit Batu	-	-
5. Rakumpit	-	-
Palangka Raya	2	1

Sumber/Source: Dinas Pendidikan Provinsi Kalimantan Tengah/*Regional Education Office of Kalimantan Tengah Province*

Tabel 4.1.16 Jumlah Murid Sekolah Luar Biasa Negeri Menurut Kelas, Jenis Kelamin, dan Kecamatan di Kota Palangka Raya, 2023/2024
Number of Public Extraordinary School Students By Class, Gender, and Subdistrict in Palangka Raya City, 2023/2024

Kecamatan Subdistrict	Kelas 10 10th Grade		Kelas 11 11th Grade		Kelas 12 12th Grade		
	L	P	L	P	L	P	
	(1)	(2)	(3)	(4)	(5)	(6)	(7)
1. Pahandut	-	-	-	-	-	-	-
2. Sabangau	3	3	2	4	3	4	4
3. Jekan Raya	8	9	23	13	18	7	7
4. Bukit Batu	-	-	-	-	-	-	-
5. Rakumpit	-	-	-	-	-	-	-
Palangka Raya	11	12	25	17	21	11	11

Sumber/Source: Dinas Pendidikan Provinsi Kalimantan Tengah/Regional Education Office of Kalimantan Tengah Province

Tabel 4.1.17 Jumlah Murid Sekolah Luar Biasa Swasta Menurut Kelas, Jenis Kelamin, dan Kecamatan di Kota Palangka Raya, 2023/2024
Number of Private Extraordinary School Students By Class, Gender, and Subdistrict in Palangka Raya City, 2023/2024

Kecamatan Subdistrict	Kelas 10 10th Grade		Kelas 11 11th Grade		Kelas 12 12th Grade	
	L	P	L	P	L	P
(1)	(2)	(3)	(4)	(5)	(6)	(7)
1. Pahandut	-	-	-	-	-	-
2. Sabangau	-	-	-	-	-	-
3. Jekan Raya	-	-	-	-	-	-
4. Bukit Batu	-	-	-	-	-	-
5. Rakumpit	-	-	-	-	-	-
Palangka Raya	-	-	-	-	-	-

Sumber/Source: Dinas Pendidikan Provinsi Kalimantan Tengah/Regional Education Office of Kalimantan Tengah Province

Tabel 4.1.18 Jumlah Guru Sekolah Luar Biasa (SLB) di Kota Palangka Raya Menurut Kecamatan dan Status Sekolah, 2023/2024
Number of Teacher in Extraordinary School in Palangka Raya City by Subdistrict and School Status, 2023/2024

Kecamatan Subdistrict	Guru/Teacher	
	Negeri/Public	Swasta/Private
(1)	(2)	(3)
1. Pahandut	-	-
2. Sabangau	20	-
3. Jekan Raya	46	9
4. Bukit Batu	-	-
5. Rakumpit	-	-
Palangka Raya	66	9

Sumber/Source: Dinas Pendidikan Provinsi Kalimantan Tengah/*Regional Education Office of Kalimantan Tengah Province*

Tabel 4.1.19 Banyaknya Sekolah, Murid dan Guru Perguruan Islam di Kota Palangka Raya, 2023/2024
Number of School, Student and Teacher by Islamic Institution in Palangka Raya City, 2023/2024

Perguruan/College	Sekolah Schools	Murid Student	Guru Teachers
(1)	(2)	(3)	(4)
Raudhatul Athfal	35	2 440	221
M.I.N.	5	2 208	149
M.I.S.	23	5 771	375
Madrasah Tsanawiyah Negeri	2	1 665	128
Madrasah Tsanawiyah Swasta	13	2 831	192
Madrasah Aliyah Negeri	2	1 083	91
Madrasah Aliyah Swasta	7	1 018	81
Palangka Raya	87	17 016	1 237
2022/2023	78	16 416	1 118
2021/2022	77	15 924	1 277
2020/2021	63	15 632	1 073
2019/2020	72	17 928	1 069
2018/2019	74	16 097	1 121
2017/2018	73	15 294	1 089
2016/2017	73	14 946	1 050

Sumber/Source: Kementerian Agama Kota Palangka Raya/Ministry of Religious Affairs of Palangka Raya City

Tabel 4.1.20 Banyaknya Perguruan Islam di Kota Palangka Raya Menurut Kecamatan, 2022/2023
Number of Islamic Institution in Palangka Raya City by Subdistrict, 2022/2023

Kecamatan Subdistrict	MI	MTs	MA	Pondok Pesantren Setingkat SD	Pondok Pesantren Setingkat SMP	Pondok Pesantren Setingkat SMA
(1)	(2)	(3)	(4)	(5)	(6)	(7)
1. Pahandut	14	8	4	7	6	4
2. Sabangau	2	1	1	3	2	1
3. Jekan Raya	8	4	2	4	3	1
4. Bukit Batu	1	1	-	-	-	-
5. Rakumpit	-	-	-	-	-	-
Palangka Raya	25	14	7	14	11	6

Sumber/Source: Kementerian Agama Kota Palangka Raya/Ministry of Religious Affairs of Palangka Raya City

Tabel 4.1.21 Banyaknya Sekolah, Murid dan Guru Madrasah Ibtidaiyah (MI) di Kota Palangka Raya Menurut Kecamatan dan Status, 2023/2024
Number of School, Student and Teacher of MI in Palangka Raya City by Status of School, 2023/2024

Kecamatan <i>Subdistrict</i>	Sekolah/ <i>Schools</i>		
	Negeri <i>Public</i>	Swasta <i>Private</i>	Jumlah <i>Total</i>
(1)	(2)	(3)	(4)
1. Pahandut	2	13	15
2. Sabangau	2	-	2
3. Jekan Raya	-	10	10
4. Bukit Batu	1	-	1
5. Rakumpit	-	-	-
Palangka Raya	5	23	28
2022/2023	5	20	25
2021/2022	5	20	25
2020/2021	5	18	23
2019/2020	5	18	23
2018/2019	5	18	23
2017/2018	5	18	23

Lanjutan Tabel/*Continued Table* 4.1.21

Kecamatan <i>Subdistrict</i>	Murid/ <i>Pupils</i>		
	Negeri <i>Public</i>	Swasta <i>Private</i>	Jumlah <i>Total</i>
(1)	(5)	(6)	(7)
1. Pahandut	1 358	3 395	4 753
2. Sabangau	621	-	621
3. Jekan Raya	-	2 376	2 376
4. Bukit Batu	229	-	229
5. Rakumpit	-	-	-
Palangka Raya	2 208	5 771	7 979
2022/2023	2 279	5 457	7 736
2021/2022	2 341	5 313	7 654
2020/2021	2 403	5 340	7 743
2019/2020	4 490	5 353	9 843
2018/2019	2 520	5 319	7 839
2017/2018	2 540	4 897	7 437

Lanjutan Tabel/*Continued Table* 4.1.21

Kecamatan <i>Subdistrict</i>	Guru/ <i>Teachers</i>		
	Negeri <i>Public</i>	Swasta <i>Private</i>	Jumlah <i>Total</i>
(1)	(8)	(9)	(10)
1. Pahandut	91	223	314
2. Sabangau	44	-	44
3. Jekan Raya	-	152	152
4. Bukit Batu	14	-	14
5. Rakumpit	-	-	-
Palangka Raya	149	375	524
2022/2023	143	368	511
2021/2022	170	378	548
2020/2021	122	308	430
2019/2020	127	308	435
2018/2019	257	160	417
2017/2018	257	160	417

Sumber/*Source*: Kementerian Agama Kota Palangka Raya/*Ministry of Religious Affairs of Palangka Raya City*

Tabel 4.1.22 Banyaknya Sekolah, Murid dan Guru Madrasah Tsanawiyah (MTs) di Kota Palangka Raya Menurut Kecamatan dan Status, 2023/2024
Number of School, Student and Teacher of MTs in Palangka Raya City by Status of School, 2023/2024

Kecamatan <i>Subdistrict</i>	Sekolah/Schools		
	Negeri <i>Public</i>	Swasta <i>Private</i>	Jumlah <i>Total</i>
(1)	(2)	(3)	(4)
1. Pahandut	1	7	8
2. Sabangau	-	1	1
3. Jekan Raya	1	4	5
4. Bukit Batu	-	1	1
5. Rakumpit	-	-	-
Palangka Raya	2	13	15
2022/2023	2	12	14
2021/2022	2	13	15
2020/2021	2	12	14
2019/2020	2	11	13
2018/2019	2	12	14
2017/2018	2	11	13

Lanjutan Tabel/*Continued Table* 4.1.22

Kecamatan Subdistrict	Murid/Pupils		
	Negeri Public	Swasta Private	Jumlah Total
(1)	(5)	(6)	(7)
1. Pahandut	803	1 397	2 200
2. Sabangau	-	334	334
3. Jekan Raya	862	922	1 784
4. Bukit Batu	-	178	178
5. Rakumpit	-	-	-
Palangka Raya	1 665	2 831	4 496
2022/2023	1 584	2 986	4 570
2021/2022	1 188	2 607	3 795
2020/2021	624	2 304	2 928
2019/2020	1 633	2 317	3 950
2018/2019	1 633	3 319	4 952
2017/2018	1 624	2 233	3 857

Lanjutan Tabel/*Continued Table* 4.1.22

Kecamatan <i>Subdistrict</i>	Guru/ <i>Teachers</i>		
	Negeri <i>Public</i>	Swasta <i>Private</i>	Jumlah <i>Total</i>
(1)	(8)	(9)	(10)
1. Pahandut	60	99	159
2. Sabangau	-	18	18
3. Jekan Raya	68	63	131
4. Bukit Batu	-	12	12
5. Rakumpit	-	-	-
Palangka Raya	128	192	320
2022/2023	95	178	273
2021/2022	135	212	347
2020/2021	97	175	272
2019/2020	86	193	279
2018/2019	85	220	305
2017/2018	85	220	305

Sumber/*Source*: Kementerian Agama Kota Palangka Raya/*Ministry of Religious Affairs of Palangka Raya City*

Tabel 4.1.23 Banyaknya Sekolah, Murid dan Guru Madrasah Aliyah (MA) di Kota Palangka Raya Menurut Kecamatan dan Status, 2023/2024
Number of School, Student and Teacher of MA in Palangka Raya City by Status of School, 2023/2024

Kecamatan <i>Subdistrict</i>	Sekolah/Schools		
	Negeri <i>Public</i>	Swasta <i>Private</i>	Jumlah <i>Total</i>
(1)	(2)	(3)	(4)
1. Pahandut	-	4	4
2. Sabangau	1	1	2
3. Jekan Raya	1	2	3
4. Bukit Batu	-	-	-
5. Rakumpit	-	-	-
Palangka Raya	2	7	9
2022/2023	1	6	7
2021/2022	1	6	7
2020/2021	1	6	7
2019/2020	1	5	6
2018/2019	1	6	7
2017/2018	1	6	7

Lanjutan Tabel/*Continued Table* 4.1.23

Kecamatan Subdistrict	Murid/Pupils		
	Negeri Public	Swasta Private	Jumlah Total
(1)	(5)	(6)	(7)
1. Pahandut	-	829	829
2. Sabangau	33	108	141
3. Jekan Raya	1 050	81	1 131
4. Bukit Batu	-	-	-
5. Rakumpit	-	-	-
Palangka Raya	1 083	1 018	2 101
2022/2023	1 043	1 002	2 045
2021/2022	1 011	1 053	2 000
2020/2021	977	1 006	1 983
2019/2020	1 010	940	1 950
2018/2019	1 010	991	2 001
2017/2018	997	800	1 797

Lanjutan Tabel/*Continued Table* 4.1.23

Kecamatan <i>Subdistrict</i>	Guru/ <i>Teachers</i>		
	Negeri <i>Public</i>	Swasta <i>Private</i>	Jumlah <i>Total</i>
(1)	(8)	(9)	(10)
1. Pahandut	-	63	63
2. Sabangau	2	6	8
3. Jekan Raya	89	12	101
4. Bukit Batu	-	-	-
5. Rakumpit	-	-	-
Palangka Raya	91	81	172
2022/2023	71	82	153
2021/2022	96	100	196
2020/2021	62	80	142
2019/2020	65	85	150
2018/2019	63	102	165
2017/2018	63	102	165

Sumber/*Source*: Kementerian Agama Kota Palangka Raya/*Ministry of Religious Affairs of Palangka Raya City*

Tabel 4.1.24 Banyak Sekolah, Murid dan Guru pada Pondok Pesantren Setingkat SMP di Kota Palangka Raya Menurut Status dan Kecamatan, 2022/2023
Number of School, Students and Teachers at Boarding Schools on Junior High School Level in Palangka Raya City by Status and Subdistrict, 2022/2023

Kecamatan Subdistricts	Sekolah Schools	Murid Student	Guru Teachers
(1)	(2)	(3)	(4)
1. Pahandut	6	442	...
2. Sabangau	2	63	...
3. Jekan Raya	3	517	...
4. Bukit Batu	-	-	...
5. Rakumpit	-	-	...
Palangka Raya	11	1 022	...

Sumber/Source: Kementerian Agama Kota Palangka Raya/Ministry of Religious Affairs of Palangka Raya City

Tabel 4.1.25 **Banyak Sekolah, Murid dan Guru pada Pondok Pesantren Setingkat SMA di Kota Palangka Raya Menurut Status dan Kecamatan, 2022/2023**
Number of School, Students and Teachers at Boarding Schools on Senior High School Level in Palangka Raya City by Status and Subdistrict, 2022/2023

Kecamatan Subdistricts	Sekolah Schools	Murid Student	Guru Teachers
(1)	(2)	(3)	(4)
1. Pahandut	4	296	...
2. Sabangau	1	22	...
3. Jekan Raya	1	51	...
4. Bukit Batu	-	-	...
5. Rakumpit	-	-	...
Palangka Raya	6	369	...

Sumber/Source: Kementerian Agama Kota Palangka Raya/Ministry of Religious Affairs of Palangka Raya City

Tabel 4.1.26 Nama, Alamat, Status dan Pengelola Perguruan Tinggi di Kota Palangka Raya, 2022/2023
Name, Address, Status and Organizer of Collages/Institutes in Palangka Raya City, 2022/2023

No.	Nama Perguruan Tinggi <i>Name of Institutes</i>	Alamat <i>Address</i>	Status <i>Status</i>	Pengelola <i>Organizer</i>
(1)	(2)	(3)	(4)	(5)
1.	Universitas Palangkaraya (UNPAR)	Jl. Yos Sudarso Kampus Tanjung Nyaho	Negeri	Depdiknas RI
2.	Sekolah Tinggi Agama Islam Negeri (STAIN)	Jl. G. Obos Komplek Islamic Center	Negeri	Depag RI
3.	Sekolah Tinggi Agama Hindu Negeri (STAHN)	Jl. G Obos X	Negeri	Depag RI
4.	Sekolah Tinggi Agama Kristen Negeri (STAKN)	Jl. Tampung Penyang RTA Milono Km. 8,5	Negeri	Depag RI
5.	Universitas Muhammadiyah Palangka Raya	Jl. RTA Milono Km. 1,5	Swasta	Kopertis Wilayah XI Kalimantan
6.	Universitas Kristen Palangka Raya	Jl. Diponegoro No. 3	Swasta	Kopertis Wilayah XI Kalimantan
7.	Universitas PGRI Palangka Raya	Jl. Hiu Putih Tjilik Riwut Km.7	Swasta	Kopertis Wilayah XI Kalimantan
8.	STIE Palangka Raya	Jl. Yos Sudarso No. 15 Tanjung Nyaho	Swasta	Kopertis Wilayah XI Kalimantan
9.	STIH Tambun Bungai Palangka Raya	Jl Sisingamangaraja No. 35 Tanjung Nyaho	Swasta	Kopertis Wilayah XI Kalimantan
10.	STIBA Palangka Raya	Jl Garuda XI	Swasta	Kopertis Wilayah XI Kalimantan

Lanjutan Tabel/*Continued Table* 4.1.26

No.	Nama Perguruan Tinggi <i>Name of Institutes</i>	Alamat <i>Address</i>	Status <i>Status</i>	Pengelola <i>Organizer</i>
(1)	(2)	(3)	(4)	(5)
11.	STIE YBPK Palangka Raya	Jl. H Ikap No. 17	Swasta	Kopertis Wilayah XI Kalimantan
12.	STIP Bunga Bangsa Palangka Raya	Jl. Pangeran Samudera No.7	Swasta	Kopertis Wilayah XI Kalimantan
13.	STMIK Palangka Raya	Jl. G Obos No. 114	Swasta	Kopertis Wilayah XI Kalimantan
14.	STIKES EKA HARAP Palangka Raya	Jl. Beliang	Swasta	Yayasan
15.	AKBID Betang Asi Raya	Jl. Ir. Soekarno No. 7	Swasta	Kopertis Wilayah XI Kalimantan
16.	UPBJJ-UT	Jl. G. Obos	Swasta	Kopertis Wilayah XI Kalimantan
17.	Akademi Gizi Depkes Palangka Raya	Jl. G. Obos No. 32 A	Negeri	Depkes
18.	Politeknik Kesehatan Palangka Raya	Jl. G Obos No. 30	Negeri	Depkes
19.	Sekolah Tinggi Pastoral (STIPAS) Palangka Raya	Jl. Tjilik Riwut Km. 1	Negeri	Depag RI

Sumber/*Source*: Dinas Pendidikan Provinsi Kalimantan Tengah/*Education Service of Kalimantan Tengah Province*

Tabel 4.1.27 Jumlah Dosen Universitas Palangka Raya Menurut Fakultas/Jurusan dan Tingkat Pendidikan, 2023/2024
Number of Lectures of Palangka Raya University by Faculty/Specialization and Education Level, 2023/2024

Fakultas/Jurusan Faculty/Specialization	S1	S2	S3	Jumlah Total
(1)	(2)	(3)	(4)	(5)
FKIP/ <i>Faculty of Education and Science</i>	-	192	58	250
Fakultas Ekonomi/ <i>Economic Faculty</i>	-	75	22	97
Fakultas Pertanian/ <i>Agriculture Faculty</i>	-	88	96	184
Fakultas Teknik/ <i>Faculty of Technology</i>	-	79	19	98
Fakultas Hukum/ <i>Faculty of Law</i>	-	34	11	45
Fakultas Ilmu Sosial & Ilmu Politik/ <i>Faculty of Socio Politic Science</i>	-	43	15	58
Fakultas Kedokteran/ <i>Faculty of Medical</i>	-	38	4	42
Fakultas Matematika dan Ilmu Pengetahuan Alam (FMIPA)/ <i>Faculty of Mathematics and Natural Sciences</i>	-	80	4	84
Jumlah/Total	-	629	229	858

Sumber/Source: Bagian Kepegawaian Universitas Palangka Raya/*General Academic Administration
Division of Palangka Raya State University*

Tabel 4.1.28 Jumlah Mahasiswa Menurut Jurusan dan Jenis Kelamin pada Universitas Palangka Raya, 2023/2024
Number of Student by Faculty and Specialization and Sex at Palangka Raya State University, 2023/2024

Fakultas/Program Studi <i>Faculty/Specialization</i>	Jenjang <i>Level</i>	Mahasiswa/Students		
		L/Male	P/Female	Jumlah <i>Total</i>
(1)	(2)	(3)	(4)	(5)
I. FKIP/<i>Education and Science Faculty</i>		1 505	3 113	4 618
1. PPKN/ <i>Pancasila and Citizenship Education</i>	S1	75	146	221
2. Pend. Luar Sekolah/ <i>Outside of School Education</i>	S1	8	27	35
3. Bimbingan Konseling/ <i>Counseling</i>	S1	44	173	217
4. Managemen Pendidikan/ <i>Educational Management</i>	S1	67	135	202
5. Teknologi Pendidikan/ <i>Education Technology</i>	S1	70	117	187
6. Pendidikan Ekonomi/ <i>Economic Education</i>	S1	54	133	187
7. Pendidikan Fisika/ <i>Physics Education</i>	S1	27	74	101
8. Pendidikan Teknik Mesin/ <i>Mechanical Engineering Education</i>	S1	191	2	193
9. Pendidikan Matematika/ <i>Mathematics Education</i>	S1	60	171	231
10. Pendidikan Kimia/ <i>Chemical Education</i>	S1	9	80	89
11. Pendidikan Biologi/ <i>Biology Education</i>	S1	32	180	212
12. Pendidikan Bahasa dan Sastra Indonesia/ <i>Indonesian Education and Literation</i>	S1	53	218	271
13. Pendidikan Bahasa Inggris/ <i>English Education</i>	S1	197	325	522
14. PJO/PJKR	S1	155	48	203

Lanjutan Tabel/*Continued Table* 4.1.28

	Fakultas/Program Studi <i>Faculty/Specialization</i>	Jenjang <i>Level</i>	Mahasiswa/ <i>Students</i>		
			L/Male	P/Female	Jumlah <i>Total</i>
	(1)	(2)	(3)	(4)	(5)
15.	PGSD/ <i>Primary School Teacher Education</i>	S1	163	623	786
16.	Pend. Guru Pend. Anak Usia Dini/ <i>Early Childhood Teacher Education</i>	S1	8	215	223
17.	Pendidikan Teknik Bangunan/ <i>Building Engineering Education</i>	S1	35	13	48
18.	Sendratasik/ <i>Sendratasik</i>	S1	28	45	73
19.	Pendidikan Profesi Guru/ <i>Teacher Profession Education</i>	Profesi	229	388	617
II.	Fakultas Ekonomi dan Bisnis/<i>Economic and Bussiness Faculty</i>		1 347	2 205	3 552
1.	Ekonomi Pembangunan/ <i>Economic Development</i>	S1	239	385	624
2.	Manajemen/ <i>Management</i>	S1	600	891	1 491
3.	Akuntansi/ <i>Accountancy</i>	S1	466	907	1 373
4.	Magister Ilmu Ekonomi/ <i>Master of Economics</i>	S2	9	4	13
5.	Magister Manajemen/ <i>Master of Management</i>	S2	33	18	51
III.	Fakultas Pertanian/<i>Agriculture Faculty</i>		1 284	1 118	2 402
1.	Agribisnis/ <i>Agribusiness</i>	S1	251	240	491
2.	Agroteknologi/ <i>Agrotechnology</i>	S1	298	244	542
3.	Kehutanan/ <i>Forestry</i>	S1	335	282	617
4.	Manajemen Sumber Daya Perairan/ <i>Management of Water Resources</i>	S1	67	134	201
5.	Budidaya Perairan/ <i>Aquaculture</i>	S1	67	58	125

Lanjutan Tabel/*Continued Table* 4.1.28

	Fakultas/Program Studi <i>Faculty/Specialization</i>	Jenjang <i>Level</i>	Mahasiswa/ <i>Students</i>		
			L/Male (3)	P/Female (4)	Jumlah Total (5)
6.	Teknologi Hasil Perikanan/ <i>Technology of Fishery Products</i>	S1	45	33	78
7.	Peternakan/ <i>Animal Science</i>	S1	67	42	109
8.	Teknik Industri Pertanian/ <i>Agriculture Industry Engineering</i>	S1	154	85	239
IV.	Fakultas Teknik/<i>Faculty of Technology</i>		1 313	661	1 974
1.	Teknik Sipil/ <i>Civil Engineering</i>	S1	494	247	741
2.	Teknik Arsitektur/ <i>Architecture Engineering</i>	S1	159	118	277
3.	Teknik Informatika/ <i>Informatics Engineering</i>	S1	401	203	604
4.	Teknik Pertambangan/ <i>Mining Engineering</i>	S1	259	93	352
V.	Fakultas Hukum/<i>Faculty of Law</i>		728	663	1 391
1.	Ilmu Hukum/ <i>Law</i>	S1	659	637	1 296
2.	Magister Ilmu Hukum/ <i>Master of Law</i>	S2	69	26	95
VI.	Fakultas Ilmu Sosial dan Ilmu Politik/<i>Faculty of Socio and Politics</i>		829	1 182	2 011
1.	Sosiologi/ <i>Sociology</i>	S1	155	270	425
2.	Administrasi Negara/ <i>Public Administration</i>	S1	277	513	790
3.	Ilmu Pemerintahan/ <i>Administration Science</i>	S1	397	399	796
VII.	Program Studi Pendidikan Dokter/<i>Faculty of Medical</i>		209	479	688
1.	Pendidikan Kedokteran/ <i>Medical Science</i>	S1	120	260	380

Lanjutan Tabel/*Continued Table* 4.1.28

	Fakultas/Program Studi <i>Faculty/Specialization</i>	Jenjang <i>Level</i>	Mahasiswa/ <i>Students</i>		
			L/Male	P/Female	Jumlah <i>Total</i>
	(1)	(2)	(3)	(4)	(5)
2.	Pendidikan Profesi Dokter/ <i>Medical Professional Science</i>	Profesi	79	204	283
3.	Teknologi Laboratorium Medis/ <i>Medical Laboratory Technology</i>	D4	10	15	25
VIII.	MIPA		88	245	333
1.	Fisika/ <i>Physics</i>	S1	19	27	46
2.	Kimia/ <i>Chemistry</i>	S1	20	71	91
3.	Biologi/ <i>Biology</i>	S1	38	119	157
4.	Matematika/ <i>Mathematics</i>	S1	10	8	18
5.	Farmasi/ <i>Pharmacy</i>	S1	1	20	21
IX.	Pasca Sarjana		122	117	239
1.	Pengelolaan SDA & Lingkungan/ <i>Management of Natural Resources and Environment</i>	S2	23	20	43
2.	Pendidikan Bahasa Inggris/ <i>English Education</i>	S2	14	20	34
3.	Pendidikan Luar Sekolah/ <i>Non- formal Education</i>	S2	8	10	18
4.	Pendidikan Kimia/ <i>Chemical Education</i>	S2	1	5	6
5.	Pendidikan Biologi/ <i>Biology Education</i>	S2	4	11	15
6.	Pendidikan Dasar/ <i>Primary School Teacher Education</i>	S2	2	17	19
7.	Ilmu Pengetahuan Sosial/ <i>Social Education</i>	S2	3	7	10
8.	Pendidikan Ekonomi/ <i>Economics Education</i>	S2	1	2	3
9.	Akuntansi/ <i>Accountancy</i>	S2	2	3	5

Lanjutan Tabel/*Continued Table* 4.1.28

Fakultas/Program Studi <i>Faculty and Specialization</i>	Jenjang <i>Level</i>	Mahasiswa/Students		
		L/Male	P/Female	Jumlah <i>Total</i>
(1)	(2)	(3)	(4)	(5)
10. Perencanaan Wilayah dan Kota/ <i>Urban and Regional Planning</i>	S2	32	8	40
11. Ilmu Lingkungan/ <i>Environmental Sciences</i>	S3	22	9	31
12. Manajemen/ <i>Management</i>	S3	10	5	15
Jumlah/Total		7 425	9 783	17 208

Sumber/*Source*: Biro Administrasi Akademik dan Kemahasiswaan Universitas Palangka Raya/*General Academic Administration Division of Palangka Raya State University*

Tabel 4.1.29 Banyak Mahasiswa dan Lulusan Insitut Agama Islam Negeri (IAIN) Palangka Raya Menurut Fakultas dan Jenis Kelamin, 2023/2024
Number of Students and Graduates of IAIN Palangka Raya by Faculty and Sex, 2023/2024

Fakultas/ Program Studi Faculty/ Specialization	Mahasiswa/Students			Lulusan/Graduate		
	L Male	P Female	Jumlah Total	L Male	P Female	Jumlah Total
(1)	(2)	(3)	(4)	(5)	(6)	(7)
Ushuluddin Adab dan Dakwah (S1)	307	332	639	196	162	358
Syariah (S1)	516	566	1 082	297	238	535
Ekonomi dan Bisnis Islam (S1)	736	1 221	1 957	317	752	1 069
Tarbiyah dan Ilmu Keguruan (S1)	784	1 620	2 404	1 379	2 922	4 301
Program Magister (S2)	140	137	277	356	280	636
Jumlah/Total	2 483	3 876	6 359	2 545	4 354	6 899
2022/2023	1 922	3 395	5 317	260	497	757
2021/2022	2 514	3 928	6 442	248	416	664
2020/2021	1 759	2 972	4 731	198	324	522

Sumber/Source: Institut Agama Islam Negeri Palangka Raya/IAIN of Palangka Raya

Tabel 4.1.30 Banyak Dosen dan Asisten Dosen Insitut Agama Islam Negeri (IAIN) Palangka Raya Menurut Fakultas, 2023/2024
Number of Lecturer and Asisten Lecturer of IAIN Palangka Raya by Faculty, 2023/2024

Fakultas/ Program Studi Faculty/ Specialization	Tetap/Permanent			Tidak Tetap/Part-Time		
	Dosen Lecturer	Asisten Dosen Asisten Lecturer	Jumlah Total	Dosen Lecturer	Asisten Dosen Asisten Lecturer	Jumlah Total
(1)	(2)	(3)	(4)	(5)	(6)	(7)
Ushuluddin Adab dan Dakwah (S1)	31	-	31	5	-	5
Syariah (S1)	30	-	30	12	-	12
Ekonomi dan Bisnis Islam (S1)	39	-	39	13	-	13
Tarbiyah dan Ilmu Keguruan (S1)	76	-	76	11	-	11
Program Magister (S2)	25	-	25	3	-	3
Jumlah/Total	201	-	201	44	-	44
2022/2023	181	-	181	84	-	84
2021/2022	162	-	162	22	-	22
2020/2021	151	-	151	90	-	90

Sumber/Source: Institut Agama Islam Negeri Palangka Raya/IAIN of Palangka Raya

Tabel 4.1.31 Jumlah Mahasiswa dan Lulusan Menurut Program Studi dan Jenis Kelamin pada Universitas Muhammadiyah Palangka Raya, 2023/2024
Number of Student and Graduates by Programs and Sex at Muhammadiyah University of Palangka Raya, 2023/2024

Fakultas/Program Studi <i>Faculty/Specialization</i>	Mahasiswa/Students			Lulusan/Graduate		
	L <i>Male</i>	P <i>Female</i>	Jumlah <i>Total</i>	L <i>Male</i>	P <i>Female</i>	Jumlah <i>Total</i>
(1)	(2)	(3)	(4)	(5)	(6)	(7)
PGSD/ <i>Education of Teacher of Elementary School</i>	178	522	700	28	114	142
Bimbingan Konseling/ <i>Counseling Pendidikan</i>	19	49	68	2	11	13
Ekonomi/ <i>Economic Education</i>	66	115	181	8	27	35
Pendidikan TI/ <i>Technology Information Education</i>	137	96	233	19	13	32
Kehutanan/ <i>Forestry</i>	113	48	161	10	6	16
Agroteknologi/ <i>Agrotechnology</i>	100	46	146	14	11	25
Al Ahwal Syakhshyyah	60	49	109	9	5	14
Pendidikan Agama Islam/ <i>Moslem Education</i>	85	106	191	11	19	30
PGMI	12	29	41	-	1	1
Farmasi/ <i>Pharmacy</i>	70	285	355	8	66	74
Analisis Kesehatan/ <i>Health Analys</i>	40	123	163	20	34	54
Teknik Sipil/ <i>Civil Engineering</i>	254	100	354	39	12	51
Teknik Lingkungan/ <i>Environment Enginnering</i>	53	41	94	6	7	13
Ilmu Komputer/ <i>Computer Science</i>	261	90	351	30	22	52

Lanjutan Tabel/*Continued Table* 4.1.31

Fakultas/Program Studi <i>Faculty/Specialization</i>	Mahasiswa/ <i>Students</i>			Lulusan/ <i>Graduate</i>		
	L <i>Male</i>	P <i>Female</i>	Jumlah <i>Total</i>	L <i>Male</i>	P <i>Female</i>	Jumlah <i>Total</i>
(1)	(2)	(3)	(4)	(5)	(6)	(7)
Ilmu Administrasi Negara/ <i>State Administration Science</i>	492	648	1 140	101	164	265
Ilmu Komunikasi/ <i>Communication Science</i>	119	154	273	12	5	17
Magister Administrasi Publik/ <i>Master of Administration Public</i>	222	170	392	54	35	89
Magister Pendidikan Dasar/ <i>Master of Elementary Education</i>	182	286	468	-	-	-
Sistem Informasi/ <i>Information System</i>	23	9	32	-	-	-
Bisnis Digital/ <i>Digital Business</i>	11	10	21	-	-	-
Jumlah/<i>Total</i>	2 497	2 976	5 473	371	552	923

Sumber/*Source*: Universitas Muhammadiyah, Palangka Raya/*Muhammadiyah University of Palangka Raya*

Tabel 4.1.32 Jumlah Dosen/Asisten Dosen Pada Universitas Muhammadiyah Palangka Raya, 2023/2024
Number of Lecture/Lecture Assistant of Muhammadiyah University of Palangka Raya, 2023/2024

Fakultas/Program Studi <i>Faculty/Specialization</i>	Dosen Tetap <i>Permanent Lecturer</i>	Dosen Tidak Tetap <i>Freelance Lecturer</i>	Jumlah Total
(1)	(2)	(3)	(4)
PGSD/ <i>Education of Teacher of Elementary School</i>	22	4	26
Bimbingan Konseling/ <i>Counseling</i>	8	-	8
Pendidikan Ekonomi/ <i>Economic Education</i>	12	-	12
Pendidikan TI/ <i>Technology Information Education</i>	7	-	7
Kehutanan/ <i>Forestry</i>	7	-	7
Agroteknologi/ <i>Agrotechnology</i>	6	-	6
Al Ahwal Syakhshiyiyah	7	-	7
Pendidikan Agama Islam/ <i>Moslem Education</i>	5	-	5
PGMI	6	-	6
Farmasi/ <i>Pharmacy</i>	15	3	18
Analisis Kesehatan/ <i>Health Analysis</i>	10	-	10
Teknik Sipil/ <i>Civil Engineering</i>	11	-	11
Teknik Lingkungan/ <i>Environment Enginnering</i>	8	-	8
Ilmu Komputer/ <i>Computer Science</i>	6	-	6

Lanjutan Tabel/*Continued Table* 4.1.32

Fakultas/Program Studi <i>Faculty/Specialization</i>	Dosen Tetap <i>Permanent Lecturer</i>	Dosen Tidak Tetap <i>Freelance Lecturer</i>	Jumlah Total
(1)	(2)	(3)	(4)
Ilmu Administrasi Negara/ <i>State Administration Science</i>	35	6	41
Ilmu Komunikasi/ <i>Communication Science</i>	6	-	6
Magister Administrasi Publik/ <i>Master of Administration Public</i>	9	1	10
Magister Pendidikan Dasar/ <i>Master of Elementary Education</i>	5	1	6
Sistem Informasi/ <i>Information System</i>	5	-	5
Bisnis Digital/ <i>Digital Business</i>	7	-	7
Jumlah/Total	197	15	212

Sumber/*Source*: Universitas Muhammadiyah, Palangka Raya/*Muhammadiyah University of Palangka Raya*

Tabel 4.1.33 Jumlah Mahasiswa dan Lulusan Menurut Program Studi dan Jenis Kelamin pada STMIK Palangka Raya, 2023/2024
Number of Student and Graduates by Programs and Sex at STMIK of Palangka Raya, 2023/2024

Fakultas/ Program Studi Faculty/ Specialization	Mahasiswa/Students			Lulusan/Graduate		
	L Male	P Female	Jumlah Total	L Male	P Female	Jumlah Total
(1)	(2)	(3)	(4)	(5)	(6)	(7)
Manajemen						
Informatika (S1)/ Informatics Management (S1)	47	32	79	14	11	25
Sistem Informasi (S1)/ Information System (S1)	270	158	428	39	27	66
Teknik Informatika (S1)/Technical Information (S1)	432	125	557	43	22	65
Jumlah/Total	749	315	1 064	96	60	156

Sumber/Source: STMIK Palangka Raya/STMIK of Palangka Raya

4.2 KESEHATAN/HEALTH

Tabel 4.2.1 Jumlah Fasilitas Kesehatan Menurut Kecamatan di Kota Palangka Raya, 2023
Number of Medical Facilities by Subdistrict in Palangka Raya City, 2023

Kecamatan <i>Subdistrict</i>	Rumah Sakit Umum <i>General Hospital</i>	Rumah Sakit Khusus <i>Special Hospital</i>	Rumah Sakit Bersalin/ Rumah Bersalin <i>Maternity Hospital</i>	Puskesmas <i>Public Health Center</i>
(1)	(2)	(3)	(4)	(5)
1. Pahandut	4	-	-	3
2. Sabangau	1	-	-	2
3. Jekan Raya	6	-	1	4
4. Bukit Batu	-	-	-	1
5. Rakumpit	-	-	-	1
Palangka Raya	11	-	1	11

Sumber/*Source*: Dinas Kesehatan Kota Palangka Raya/*Health Office of Palangka Raya City*

Tabel 4.2.2 Jumlah Tenaga Kesehatan Menurut Kecamatan di Kota Palangka Raya, 2023
Number of Medical Personnel by Subdistrict in Palangka Raya City, 2023

Kecamatan <i>Subdistrict</i>	Dokter <i>Doctor</i>	Perawat <i>Nurse</i>	Bidan <i>Midwife</i>	Farmasi <i>Pharmaceutical</i>	Ahli Gizi <i>Nutritionist</i>
(1)	(2)	(3)	(4)	(5)	(6)
1. Pahandut	259	717	154	55	35
2. Sabangau	33	130	79	23	10
3. Jekan Raya	201	381	143	80	19
4. Bukit Batu	5	15	17	3	2
5. Rakumpit	3	5	14	2	1
Palangka Raya	501	1 248	407	163	67

Sumber/Source: Dinas Kesehatan Kota Palangka Raya/Health Office of Palangka Raya City

Tabel 4.2.3 **Banyaknya Dokter di Kota Palangka Raya Menurut Klasifikasi, 2023**
Table *Number of Doctors at Palangka Raya City by Classification, 2023*

Klasifikasi <i>Classification</i>	Jumlah <i>Total</i>
(1)	(2)
1. Dokter Umum/ <i>General practitioners</i>	286
2. Dokter Gigi/ <i>Dentist</i>	59
3. Dokter Spesialis/ <i>Medical Specialist</i>	265
4. Dokter Gigi Spesialis/ <i>Dental Specialist</i>	18
Palangka Raya	628

Sumber/*Source*: Dinas Kesehatan Kota Palangka Raya/*Health Office of Palangka Raya City*

Tabel 4.2.4 Banyaknya Apotek Pemerintah dan Swasta di Kota Palangka Raya, 2017-2023
Number of Government and Private Dispensaries at Palangka Raya City by Years, 2017-2023

Tahun Years	Apotek/Dispensaries		Jumlah Total
	Pemerintah Government	Swasta Private	
(1)	(2)	(3)	(4)
2023	-	138	138
2022	10	98	108
2021	10	110	120
2020	8	116	124
2019	8	98	106
2018	6	134	140
2017	5	115	130

Sumber/Source: Dinas Kesehatan Kota Palangka Raya/Health Office of Palangka Raya City

Tabel 4.2.5 Jumlah Ibu Hamil, Melakukan Kunjungan K1, Melakukan Kunjungan K4, Kurang Energi Kronis (KEK), dan Mendapat Tablet Zat Besi (Fe) Menurut Kecamatan di Kota Palangka Raya, 2023
Number of Pregnant Women, Those with One Visit and four Visits of Antenatal Care, Chronic Energy Deficiency (CED), and Receiving Iron Supplement by Subdistrict in Palangka Raya City, 2023

Kecamatan Subdistrict	Jumlah Ibu Hamil Pregnant Women	Melakukan Kunjungan K1 One Visit	Melakukan Kunjungan K4 Four Visits	Kurang Energi Kronis (KEK) Chronic Energy Deficiency (CED)	Mendapat Zat Besi (Fe) Receiving Iron Supplement
(1)	(2)	(3)	(4)	(5)	(6)
1. Pahandut	1 751	1 647	1 667	223	1 323
2. Sabangau	319	323	325	28	280
3. Jekan Raya	2 597	2 602	2 479	388	2 025
4. Bukit Batu	247	201	219	37	230
5. Rakumpit	60	60	53	2	5
Palangka Raya	4 974	4 833	4 743	678	3 863
2022	4 931	4 920	4 697	446	6 415
2021	4 958	4 958	4 406	432	4 404
2020	5 739	5 331	4 732	618	4 745
2019	6 018	5 941	5 425	541	5 172

Sumber/Source: Dinas Kesehatan Kota Palangka Raya/Health Office of Palangka Raya City

Tabel 4.2.6 Jumlah Persalinan Melalui Tenaga Kesehatan dan Fasilitas Pelayanan Kesehatan Menurut Kecamatan di Kota Palangka Raya, 2023
Number of Birth By Health Workers and Health Services Facilities and Subdistrict in Palangka Raya City, 2023

Kecamatan Subdistrict	Melalui Tenaga Kesehatan By Health Workers		Melalui Fasilitas Pelayanan Kesehatan By Health Services Facilities	
	Jumlah Total	%	Jumlah Total	%
(1)	(2)	(3)	(4)	(5)
1. Pahandut	1 478	88,45	1 478	88,45
2. Sabangau	299	98,03	299	98,03
3. Jekan Raya	2 352	94,88	2 352	94,88
4. Bukit Batu	198	83,90	198	83,90
5. Rakumpit	50	87,72	50	87,72
Palangka Raya	4 377	92,19	4 377	92,19

Sumber/Source: Dinas Kesehatan Kota Palangka Raya/Health Office of Palangka Raya City

Tabel 4.2.7 Jumlah Kasus Kematian Ibu, Bayi, dan Balita Menurut Kecamatan di Kota Palangka Raya, 2023
Number of Maternal, Infant, and Under-5 Mortality by Subdistrict in Palangka Raya City, 2023

Kecamatan Subdistrict	Kematian Ibu Maternal Mortality	Kematian Bayi Infant Mortality	Kematian Balita Under-5 Mortality
(1)	(2)	(3)	(4)
1. Pahandut	1	19	-
2. Sabangau	-	8	-
3. Jekan Raya	2	32	-
4. Bukit Batu	1	2	-
5. Rakumpit	-	1	-
Palangka Raya	4	62	-

Sumber/Source: Dinas Kesehatan Kota Palangka Raya/Health Office of Palangka Raya City

Tabel 4.2.8 Jumlah Kasus 10 Penyakit Terbanyak di Kota Palangka Raya, 2023
Table *Number of Cases of The 10 Most Diseases in Palangka Raya City, 2023*

Jenis Penyakit <i>Kind of Diseases</i>	Jumlah Kasus <i>Number of Cases</i>
(1)	(2)
1. ISPA	39 457
2. Hipertensi Essensial	32 908
3. Diabetes Melitus Tipe 2	15 994
4. Gastritis	8 862
5. Dermatitis Kontak	4 648
6. HHD (<i>Hypertensive Heart Disease</i>)	4 318
7. Faringitis Akut	2 675
8. Myalgia	2 346
9. Dispepsia	1 318
10. Febris	1 024

Sumber/Source: Dinas Kesehatan Kota Palangka Raya/Health Office of Palangka Raya City

Tabel 4.2.9 Jumlah Kasus HIV/AIDS, IMS, DBD, Diare, TB, dan Malaria Menurut Kecamatan di Kota Palangka Raya, 2023

Number of Cases of HIV/AIDS, Sexually Transmitted Infection, Dengue Fever, Diarrhea, Tuberculosis (TB) and Malaria by Subdistrict in Palangka Raya City, 2023

Kecamatan Subdistrict	HIV/AIDS HIV/AIDS	Kusta Kusta	DBD Dengue Fever	Diare Diarrhea	TB Tuberculosis	Malaria Malaria
(1)	(2)	(3)	(4)	(5)	(6)	(7)
1. Pahandut	38	1	133	547	521	-
2. Sabangau	15	1	36	256	36	-
3. Jekan Raya	90	2	286	936	302	1
4. Bukit Batu	4	-	5	-	6	-
5. Rakumpit	-	-	-	-	2	-
Palangka Raya	147	4	460	1 739	867	1

Sumber/Source: Dinas Kesehatan Kota Palangka Raya/Health Office of Palangka Raya City

Tabel 4.2.10 Banyaknya Akseptor KB Aktif di Kota Palangka Raya Menurut Kecamatan dan Pemakaian Alat Kontrasepsi, 2023

Number of Active Acceptors in Palangka Raya City, by Contraceptive Used and Subdistrict, 2023

Kecamatan Subdistrict	IUD	MOW	MOP	Kondom Condom
(1)	(2)	(3)	(4)	(5)
1. Pahandut	282	111	7	58
2. Sabangau	49	61	3	36
3. Jekan Raya	415	229	2	170
4. Bukit Batu	45	36	4	24
5. Rakumpit	7	9	-	1
Palangka Raya	798	446	16	289
2022	651	432	22	321
2021	1 901	1 207	123	1 154
2020	1 815	1 161	119	1 168
2019	423	782	38	443
2018	1 542	1 054	149	1 046
2017	1 855	597	122	1 188

Lanjutan Tabel/*Continued Table* 4.2.10

Kecamatan	Suntikan	Implan	Pil	Jumlah
<i>Subdistrict</i>	<i>Injection</i>	<i>Implant</i>	<i>Pill</i>	<i>Total</i>
(1)	(6)	(7)	(8)	(9)
1. Pahandut	8 474	353	1 195	10 480
2. Sabangau	1 765	95	933	2 942
3. Jekan Raya	8 261	800	1 771	11 648
4. Bukit Batu	873	245	281	1 508
5. Rakumpit	427	146	84	674
Palangka Raya	19 800	1 639	4 264	27 252
2022	8 312	1 323	3 569	14 630
2021	21 725	4 222	15 902	46 234
2020	21 805	3 998	16 089	46 167
2019	17 569	3 397	9 332	31 984
2018	19 610	3 577	15 591	42 569
2017	18 384	3 233	14 675	40 054

Sumber/*Source*: Dinas Pengendalian Penduduk dan Keluarga Berencana, Pemberdayaan Perempuan dan Perlindungan Anak Kota Palangka Raya/*Controlling Population and Family Planning, Woman Empowerment and Child Protection Office of Palangka Raya City*

Tabel 4.2.11 Target dan Realisasi Mix Kontrasepsi Peserta KB Baru Menurut Metode di Kota Palangka Raya, 2023
Scheme and Realization of Mix Contraceptive of New Acceptors Family by Method in Palangka Raya City, 2023

Metode <i>Method</i>	Peserta KB Baru <i>New Acceptors Family</i>		
	Target (Orang) <i>Scheme (Person)</i>	Realisasi (Orang) <i>Realization (Person)</i>	%
(1)	(2)	(3)	(4)
IUD	82	230	280,49
PIL	1 188	195	16,41
Suntikan	2 060	1 484	72,04
Kondom	80	18	22,50
MOP	3	8	266,67
Susuk/Implan	177	302	170,62
MOW	25	327	1 308,00
Palangka Raya	3 615	2 564	70,93
2022	9 598	644	6,70
2021	10 137	3 861	38,08
2020	10 759	3 526	32,77
2019	6 352	4 486	70,60

Sumber/Source: Dinas Pengendalian Penduduk dan Keluarga Berencana, Pemberdayaan Perempuan dan Perlindungan Anak Kota Palangka Raya/*Controlling Population and Family Planning, Woman Empowerment and Child Protection Office of Palangka Raya City*

Tabel 4.2.12 Jumlah Klinik Keluarga Berencana (KKB) dan Pos Pelayanan Keluarga Berencana Desa (PPKBD) Menurut Kecamatan di Kota Palangka Raya, 2023
Number of Family Planning Clinics and Village Family Planning Office Units by Subdistrict in Palangka Raya City, 2023

Kecamatan <i>Subdistrict</i>	Klinik KB <i>Family Planning Clinic</i>	PPKBD <i>Village Family Planning Office Units</i>
(1)	(2)	(3)
1. Pahandut	31	5
2. Sabangau	8	6
3. Jekan Raya	53	6
4. Bukit Batu	7	7
5. Rakumpit	9	7
Palangka Raya	108	31
2022	112	33
2021	114	32
2020	128	32
2019	111	122

Sumber/*Source*: Dinas Pengendalian Penduduk dan Keluarga Berencana, Pemberdayaan Perempuan dan Perlindungan Anak Kota Palangka Raya/*Controlling Population and Family Planning, Woman Empowerment and Child Protection Office of Palangka Raya City*

4.3 AGAMA/RELIGION

Tabel 4.3.1 Jumlah Penduduk Menurut Kecamatan dan Agama yang Dianut di Kota Palangka Raya, 2023
Population by Subdistrict and Religion in Palangka Raya City, 2023

Kecamatan <i>Subdistrict</i>	Islam <i>Islam</i>	Protestan <i>Protestant</i>	Katolik <i>Catholic</i>	Hindu <i>Hindu</i>	Budha <i>Buddha</i>	Konghucu <i>Konghucu</i>	Lainnya <i>Others</i>
(1)	(2)	(3)	(4)	(5)	(6)	(7)	(8)
1. Pahandut	83 328	16 939	1 131	585	209	1	-
2. Sabangau	21 634	4 599	214	276	13	-	7
3. Jekan Raya	99 827	51 634	4 640	2 229	255	4	21
4. Bukit Batu	10 551	3 478	172	339	11	5	2
5. Rakumpit	1 849	1 925	13	205	4	-	4
Palangka Raya	217 189	78 575	6 170	3 634	492	10	34

Sumber/Source: Dinas Kependudukan dan Catatan Sipil Kota Palangka Raya/Department for Population and Civil Registration of Palangka Raya City

Tabel 4.3.2 Jumlah Penduduk Menurut Agama dan Jenis Kelamin di Kota Palangka Raya, 2023
Population by Religion and Sex in Palangka Raya City, 2023

Agama dan Aliran Kepercayaan <i>Religion and Belief</i>	Jumlah Penduduk <i>Population</i>		
	Laki-laki <i>Male</i>	Perempuan <i>Female</i>	Jumlah <i>Total</i>
(1)	(2)	(3)	(4)
Islam	111 000	106 189	217 189
Kristen Protestan	38 961	39 614	78 575
Katolik	3 199	2 971	6 170
Hindu	1 831	1 803	3 634
Budha	256	236	492
Konghucu	5	5	10
Aliran Kepercayaan	18	16	34
Jumlah/Total	155 270	150 834	306 104

Sumber/Source: Dinas Kependudukan dan Catatan Sipil Kota Palangka Raya/Department for Population and Civil Registration of Palangka Raya City

Tabel 4.3.3 Jumlah Fasilitas Tempat Ibadah Menurut Kecamatan di Kota Palangka Raya, 2022
Number of Worship Place by Subdistrict in Palangka Raya City, 2022

Kecamatan <i>Subdistrict</i>	Masjid <i>Mosque</i>	Mushola <i>Pray Room</i>	Gereja Protestan <i>Protestant Church</i>	Gereja Katholik <i>Catholic Church</i>	Pura <i>Temple</i>	Vihara
(1)	(2)	(3)	(4)	(5)	(6)	(7)
1. Pahandut	58	44	28	2	-	1
2. Sabangau	18	27	8	6	-	1
3. Jekan Raya	96	32	88	2	3	3
4. Bukit Batu	23	10	12	8	1	-
5. Rakumpit	6	3	6	7	-	1
Palangka Raya	201	116	142	25	4	6

Sumber/*Source*: Kementerian Agama Kota Palangka Raya/*Religion Ministry Office of Palangka Raya City*

Tabel 4.3.4 Jumlah Jemaah Haji yang Diberangkatkan ke Tanah Suci Kota Palangka Raya, 2023
Number of Moslem Pilgrims Who Departured for Mecca from Kota Palangka Raya, 2023

Tahun <i>Year</i>	Laki-laki <i>Male</i>	Perempuan <i>Female</i>	Batal <i>Cancel</i>	Jumlah <i>Total</i>
(1)	(2)	(3)	(4)	(5)
2023	64	82	...	146
2022	64	82	-	146
2021	0	0	-	0
2020	-	-	279	279
2019	146	188	-	334
2018	103	121	2	224
2017	110	137	-	247
2016	86	106	1	192
2015	73	104	1	177
2014	82	92	1	173
2013	64	84	-	148
2012	83	107	-	190

Sumber/Source: Kementerian Agama Kota Palangka Raya/Ministry of Religious Affairs of Palangka Raya City

Tabel 4.3.5 **Jumlah Pernikahan Menurut Kecamatan di Kota Palangka Raya, 2019-2022**
Table *Number of Marriages by Subdistrict in Palangka Raya City, 2019-2022*

Kecamatan	2019	2020	2021	2022
Subdistrict				
(1)	(2)	(3)	(4)	(5)
1. Pahandut	568	532	522	531
2. Sabangau	122	129	120	133
3. Jekan Raya	708	565	569	546
4. Bukit Batu	93	113	103	110
5. Rakumpit	14	18	6	13
Palangka Raya	1 505	1 357	1 324	1 333

Sumber/Source: Kementerian Agama Kota Palangka Raya/Ministry of Religious Affairs of Palangka Raya City

4.4 SOSIAL LAINNYA/*OTHERS SOCIAL*

Tabel 4.4.1 **Garis Kemiskinan, Jumlah, dan Persentase Penduduk Miskin di Kota Palangka Raya, 2016-2023**
Poverty Line, Number, and Percentage of Poor People in Palangka Raya City, 2016-2023

Tahun <i>Year</i>	Garis Kemiskinan (Rupiah/Kapita/Bulan) <i>Poverty Line</i> <i>(Rupiahs/Capita/Month)</i>	Persentase Penduduk Miskin <i>Poverty</i> <i>Percentage (Po)</i>	Penduduk Miskin (Ribuan Orang) <i>Number of</i> <i>Population Below</i> <i>Poverty Line</i>
(1)	(2)	(3)	(4)
2023	530 223	3,44	10,31
2022	485 800	3,61	10,62
2021	456 276	3,75	10,86
2020	485 635	3,44	10,22
2019	379 420	3,35	9,69
2018	353 853	3,47	9,78
2017	345 417	3,62	9,90
2016	324 082	3,75	9,96

Sumber/*Source*: BPS, Survei Sosial Ekonomi Nasional Maret/*BPS-Statistics Indonesia, March National Socioeconomic Survey*

Tabel 4.4.2 Jumlah Penerima Bantuan (Kepala Keluarga) dan Anggaran Bantuan Sosial Pangan Menurut Kecamatan di Kota Palangka Raya, 2023
Number of Beneficiaries (Head of Family) and Budget of Social Assistance for Food by Subdistrict in Palangka Raya City, 2023

Kecamatan <i>Subdistrict</i>	Jumlah Penerima Bantuan <i>Number of Beneficiaries</i>		Jumlah Anggaran <i>Budget</i>	
	Jiwa <i>Person</i>	Keluarga <i>Family</i>	Uang (Juta Rp) <i>Money</i>	Beras (Kg) <i>Rice</i>
(1)	(2)	(3)	(4)	(5)
1. Pahandut	...	1 928	385,6	...
2. Sebangau	...	738	147,6	...
3. Jekan Raya	...	1 031	206,2	...
4. Bukit Batu	...	838	167,6	...
5. Rakumpit	...	191	38,2	...
Jumlah/Total	...	4 726	945,2	...

Sumber/Source: Dinas Sosial Kota Palangka Raya/Social Office of Palangka Raya City

Tabel 4.4.3 **Jumlah Wanita Tuna Susila di Kota Palangka Raya, 2012-2023**
Table *Number of Prostitutes in Palangka Raya City, 2012-2023*

Tahun <i>Year</i>	Asuhan Khusus Dilokalisasi <i>Inside of Prostitute Complex</i>	Asuhan Diluar Lokalisasi <i>Outside of Prostitute Complex</i>	Jumlah Total
(1)	(2)	(3)	(4)
2023	-	-	-
2022	-	35	35
2021	-	13	13
2020	50	16	66
2019	84	42	126
2018	137	19	156
2017	152	-	152
2016	127	-	127
2015	178	-	178
2014	147	-	147
2013	153	-	153
2012	146	86	232

Sumber/Source: Dinas Sosial Kota Palangka Raya/Social Office of Palangka Raya City

Keterangan kolom/Note of columns:

- (2). Dilokalisasi Bukit Sungkai Km.12 Jl. Cilik Riwut Petuk Katimpun/Inside of Prostitute Complex of Bukit Sungkai Km.12 on Cilik Riwut Street Petuk Katimpun
- (3). Di Kafe, Karaoke, Panti Pijat yang tersebar di wilayah Kota Palangka Raya/In Caf , Karaoke, Massage Parlor that scattered in Palangka Raya City Region



BAB V
Chapter V

PERTANIAN
Agriculture

ULASAN

Jumlah kelompok tani di Kota Palangka Raya di tahun 2023 adalah sebanyak 234 Kelompok Tani. Menurut data BPS, produksi pepaya meningkat dibanding tahun 2022 yaitu dari 2.788 kwintal menjadi 3.244 kwintal di 2023.

Kecamatan Rakumpit memiliki areal perkebunan kelapa sawit terluas yaitu seluas 10,46 ribu ha. Selain itu, Rakumpit juga memiliki areal perkebunan karet terluas yaitu seluas 2,78 ribu ha. Kecamatan Pahandut tercatat sebagai kecamatan yang memiliki areal perkebunan kelapa sawit, kelapa, dan karet yang paling sedikit dibanding kecamatan lainnya.

DESCRIPTION

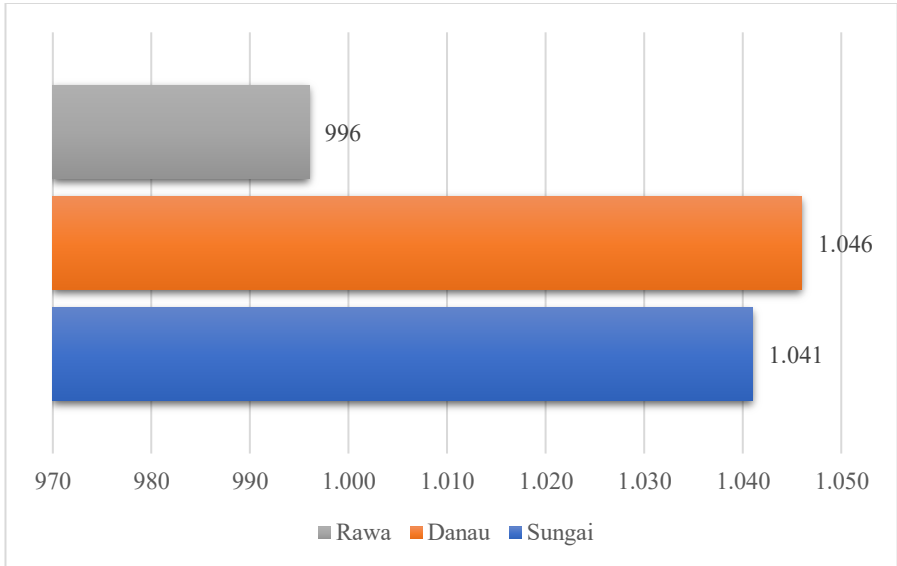
The number of farmer groups in the Palangka Raya City in 2023 is 234 Farmer Groups. According to BPS data, papaya production increased compared to 2022, from 2,788 quintal to 3,244 quintal in 2023.

Rakumpit subdistrict has the largest area of oil palm plantations, covering an area of 10.46 thousand ha. In addition, Rakumpit also has the largest rubber plantation area of 2.78 thousand ha. Pahandut subdistrict is recorded as a subdistrict which has the least area of oil palm, coconut, and rubber plantations compared to other districts.

Gambar 5.1
Picture

Jumlah Rumah Tangga Perikanan Tangkap Menurut Subsektor di Kota Palangka Raya, 2023

Number of Fish Capture Households by Subsector in Palangka Raya City, 2023



Sumber/Source: Dinas Perikanan Kota Palangka Raya/Fishery Office of Palangka Raya City

5.1 TANAMAN PANGAN/*FOOD CROPS*

Table 5.1.1 Luas Panen, Produktivitas, dan Produksi¹ Padi di Kota Palangka Raya, 2022-2023
Harvested Area, Productivity, and Production¹ of Paddy in Palangka Raya City, 2022-2023

Tahun <i>Year</i>	Luas Panen (Ha) <i>Harvested Area (Ha)</i>	Produktivitas (Ton/Ha) <i>Productivity (Ton/Ha)</i>	Produksi (Ton) <i>Production (Ton)</i>
(1)	(2)	(3)	(4)
2022	7,94	31,40	24,93
2023	15,99	33,45	53,49

Catatan/Note: ¹Kualitas produksi gabah kering giling (GKG)/*The production is in term of dry unhusked paddy*

Sumber/Source: BPS, Survei Kerangka Sampel Area (KSA)/*BPS-Statistics Indonesia, Area Sampling Frame (ASF) Survey*

Tabel 5.1.2 Produksi¹ Jagung dan Kedelai di Kota Palangka Raya, 2022-2023
Table *Maize and Soybeans Production¹ in Palangka Raya City, 2022-2023*

Tahun <i>Year</i>	Produksi Jagung (Ton) <i>Production of Maize (Ton)</i>	Produksi Kedelai (Ton) <i>Production of Soybean (Ton)</i>
(1)	(2)	(3)
2022	7,94	31,40
2023	15,99	33,45

Catatan/Note: ¹Kualitas produksi gabah kering giling (GKG)/*The production is in term of dry unhusked paddy*

Sumber/Source: BPS, Survei Kerangka Sampel Area (KSA)/*BPS-Statistics Indonesia, Area Sampling Frame (ASF) Survey*

Tabel 5.1.3 Jumlah Kelompok Tani di Kota Palangka Raya Menurut Kecamatan, 2023
Number of Farmer Group in Palangka Raya City by Subdistrict, 2023

Kecamatan Subdistrict	Kelompok Tani Farmer Group
(1)	(2)
1. Pahandut	24
2. Sabangau	52
3. Jekan Raya	68
4. Bukit Batu	57
5. Rakumpit	33
Palangka Raya	234
2022	213
2021	209
2020	195
2019	125

Sumber/Source: Dinas Ketahanan Pangan dan Pertanian Kota Palangka Raya/*Food Security and Agriculture Office of Palangka Raya City*

5.2 HORTIKULTURA/HORTICULTURE

Tabel 5.2.1 **Produksi Buah-Buahan Kota Palangka Raya Menurut Jenisnya (Kw) dan Kecamatan, 2023**
Fruit Production of Palangka Raya City by Subdistrict and Kind of Fruits (Qui), 2023

Kecamatan Subdistrict	Rambutan Rambutan	Semangka Watermelon	Pepaya Papaya	Nenas Pineapple	Jambu Biji Guava
(1)	(2)	(3)	(4)	(5)	(6)
1. Pahandut	-	970	380	10	114
2. Sabangau	128	-	440	111	664
3. Jekan Raya	480	20	1 800	1 300	210
4. Bukit Batu	6 292	272	624	515	588
5. Rakumpit	510	1 185	-	11	336
Palangka Raya	7 410	3 882	3 244	1 946	1 912

Sumber/Source: BPS, Statistik Pertanian Hortikultura SPH-BST/BPS-Statistics Indonesia, Agriculture Statistic for Horticulture SPH-BST

Tabel 5.2.2 Produksi Buah-Buahan Menurut Jenis Tanaman di Kota Palangka Raya, 2021-2023
Production of Annual Fruits by Kind of Plant in Palangka Raya City, 2021-2023

Jenis Tanaman <i>Kind of Plants</i>	Produksi (Kw) <i>Production (Qui)</i>		
	2021	2022	2023
(1)	(2)	(3)	(4)
Alpukat/ <i>Avocado</i>	2	22	509
Anggur/ <i>Grape</i>	-	10	-
Belimbing/ <i>Star Fruit</i>	151	973	220
Durian/ <i>Durian</i>	-	-	40
Jambu Air/ <i>Rose Apple</i>	403	496	539
Jambu Biji/ <i>Guava</i>	2 400	4 662	1 912
Jengkol/ <i>Jengkol</i>	28	12	237
Jeruk Besar/ <i>Pomelo</i>	41	645	8
Jeruk Siam/ <i>Keprok/Tangerine/Orange</i>	2 486	5 816	749
Mangga/ <i>Mango</i>	904	-	989
Melinjo/ <i>Gnetum</i>	3	1	-
Melon/ <i>Melon</i>	186	462	234
Nangka/ <i>Cempedak/Jack Fruit</i>	3 835	3 860	611
Nenas/ <i>Pineapple</i>	2 730	3 073	1 946
Pepaya/ <i>Papaya</i>	2 709	2 788	3 244
Petai/ <i>Twisted Cluster Bean</i>	122	61	150
Pisang/ <i>Banana</i>	863	878	936
Rambutan/ <i>Rambutan</i>	848	1 873	7 410
Sawo/ <i>Sapodilla/Star Apple</i>	113	73	-
Semangka/ <i>Watermelon</i>	4 571	1 905	3 882
Sirsak/ <i>Soursop</i>	146	18	5
Sukun/ <i>Bread Fruit</i>	348	247	218
Buah Naga/ <i>Hylocereus Polyrhizus</i>	2 591	2 167	1 508
Jeruk Lemon/ <i>Lemon</i>	89	105	18
Lengkeng/ <i>Dimocarpus Longan</i>	39	927	138

Sumber/*Source*: BPS, Statistik Pertanian Hortikultura SPH-BST/*BPS-Statistics Indonesia, Agriculture Statistic for Horticulture SPH-BST*

Tabel 5.2.3 **Produksi Sayur-Sayuran Kota Palangka Raya Menurut Kecamatan dan Jenis Tanamannya (Kw), 2023**
Vegetables Production of Palangka Raya City by Subdistrict and Kind of Crops (Qui), 2023

Kecamatan <i>Subdistrict</i>	Cabai Rawit <i>Chili</i>	Ketimun <i>Cucumber</i>	Tomat <i>Tomato</i>	Terung <i>Eggplant</i>	Kacang Panjang <i>Long Beans</i>	Kangkung Water <i>Spinach</i>
(1)	(2)	(3)	(4)	(5)	(6)	(7)
1. Pahandut	16	-	85	27	10	-
2. Sabangau	174	261	194	171	96	139
3. Jekan Raya	381	368	159	69	351	25
4. Bukit Batu	1 784	1 677	2 404	1 946	941	160
5. Rakumpit	23	28	15	28	-	-
Palangka Raya	2 377	2 334	2 856	2 241	1 398	324

Sumber/Source: BPS, Statistik Pertanian Hortikultura SPH-SBS/BPS-Statistics Indonesia, Agriculture Statistic for Horticulture SPH-SBS

Tabel 5.2.4 Produksi Tanaman Sayuran Menurut Jenis Tanaman di Kota Palangka Raya, 2022-2023
Production of Vegetables by Kind of Plant in Palangka Raya City, 2022-2023

Jenis Tanaman <i>Kind of Plants</i>	Produksi (Kw) <i>Production</i>	
	2022	2023
(1)	(2)	(3)
Bawang Daun/ <i>Wlech Onion</i>	113zz	104
Bawang Merah/ <i>Shallot</i>	3	59
Bawang Putih/ <i>Garlic</i>	-	-
Bayam/ <i>Spinach</i>	110	109
Buncis/ <i>Green Bean</i>	680	244
Cabai Besar/ <i>Chili (Capsicum Annum)</i>	16	92
Cabai Rawit/ <i>Chili (Capsicum Frutescens)</i>	3 518	2 377
Jamur Tiram/ <i>Oyster Mushroom</i>	513	253
Kacang Panjang/ <i>Yarldlong Bean</i>	3 466	1 398
Kangkung/ <i>Kangkong</i>	370	324
Kembang Kol/ <i>Cauliflower</i>	507	219
Kentang/ <i>Potato</i>	-	-
Ketimun/ <i>Cucumber</i>	2 894	2 334
Petsai/ <i>Chinese Cabbage</i>	332	73
Terung/ <i>Eggplant</i>	2 754	2 667
Tomat/ <i>Tomato</i>	3 172	2 483
Wortel/ <i>Carrot</i>	-	-

Sumber/*Source*: Dinas Ketahanan Pangan dan Pertanian Kota Palangka Raya/*Food Security and Agriculture Office of Palangka Raya City*

5.3 PERKEBUNAN/ESTATE CROPS

Tabel 5.3.1 Luas Areal Tanaman Perkebunan Menurut Kecamatan dan Jenis Tanaman di Kota Palangka Raya (Ribuan Ha), 2023
Planted Area of Estate Crops by Subdistrict and Type of Crops in Palangka Raya City (Thousand Ha), 2023

Kecamatan <i>Subdistrict</i>	Kelapa Sawit <i>Oil Palm</i>	Kelapa <i>Coconut</i>	Karet <i>Rubber</i>	Kopi <i>Coffee</i>
(1)	(2)	(3)	(4)	(5)
1. Pahandut	0,02	0,02	0,16	-
2. Sabangau	0,35	0,04	0,91	-
3. Jekan Raya	1,13	0,08	0,46	-
4. Bukit Batu	1,92	0,26	1,13	0,05
5. Rakumpit	10,46	0,12	2,78	0,02
Palangka Raya	13,87	0,52	5,43	0,07

Sumber/Source: Dinas Ketahanan Pangan dan Pertanian Kota Palangka Raya/*Food Security and Agriculture Office of Palangka Raya City*

Tabel 5.3.2 **Produksi Tanaman Perkebunan Rakyat Kota Palangka Raya Menurut Kecamatan dan Jenis Tanaman (Ribu Ton), 2023**
Production of Small Holders Plantation in Palangka Raya City by Kind of Crop (Thousand Tons), 2023

Kecamatan	Kelapa Sawit	Kelapa	Karet	Kopi
<i>Subdistrict</i>	<i>Oil Palm</i>	<i>Coconut</i>	<i>Rubber</i>	<i>Coffee</i>
(1)	(2)	(3)	(4)	(5)
1. Pahandut	0,01	0,02	0,03	-
2. Sabangau	0,04	0,01	0,32	-
3. Jekan Raya	0,47	0,03	0,08	-
4. Bukit Batu	2,56	0,11	0,47	0,02
5. Rakumpit	22,05	0,03	2,67	0,01
Palangka Raya	25,13	0,20	3,57	0,03

Sumber/Source: Dinas Ketahanan Pangan dan Pertanian Kota Palangka Raya/*Food Security and Agriculture Office of Palangka Raya City*

5.4 PETERNAKAN/LIVESTOCK

Tabel 5.4.1 Jumlah Populasi Ternak Menurut Jenis Ternak dan Kecamatan di Kota Palangka Raya, 2023
Number of Livestock Population by Subdistrict and Kind in Palangka Raya City, 2023

Kecamatan <i>Subdistrict</i>	Sapi <i>Cow</i>	Kerbau <i>Buffallo</i>	Kambing <i>Goat</i>	Domba <i>Sheep</i>	Babi <i>Pig</i>	Kuda <i>Horse</i>
(1)	(2)	(3)	(4)	(5)	(6)	(7)
1. Pahandut	245	2	337	-	605	-
2. Sabangau	737	10	412	-	881	2
3. Jekan Raya	433	2	867	-	4 143	6
4. Bukit Batu	593	-	196	-	4 892	-
5. Rakumpit	20	-	17	-	130	-
Jumlah/Total	2 048	14	1 829	-	10 651	8
2022	1 205	57	1 726	-	8 414	8
2021	2 291	16	1 826	-	23 977	8
2020	2 167	28	1 652	-	23 268	10
2019	2 139	37	1 511	-	22 248	8
2018	2 026	34	1 309	-	18 919	-

Sumber/Source: Dinas Ketahanan Pangan dan Pertanian Kota Palangka Raya/*Food Security and Agriculture Office of Palangka Raya City*

Tabel 5.4.2 Populasi Unggas dan Kelinci Menurut Kecamatan di Kota Palangka Raya, 2023
Population of Poultry and Rabbit by Subdistrict in Palangka Raya City, 2023

Kecamatan <i>Subdistrict</i>	Ayam Ras Petelor <i>Egg Layer</i>	Ayam Kampung <i>Local Hen</i>	Ayam Broiler <i>Broiler</i>	Itik <i>Duck</i>	Kelinci <i>Rabbit</i>
(1)	(2)	(3)	(4)	(5)	(6)
1. Pahandut	45 575	12 592	891 200	1 468	57
2. Sabangau	32 814	25 184	955 500	1 859	66
3. Jekan Raya	23 699	81 849	1 247 000	3 717	81
4. Bukit Batu	78 389	33 054	1 215 200	1 957	50
5. Rakumpit	1 823	4 723	471 100	783	-
Jumlah/Total	182 300	157 402	4 780 000	9 784	254
2022	182 326	194 590	4 713 450	7 465	250
2021	152 800	194 455	290 950	6 920	220
2020	165 400	194 135	1 876 935	6 785	200
2019	147 500	98 658	3 000 000	6 458	142
2018	111 000	87 698	1 673 185	6 141	122

Sumber/Source: Dinas Ketahanan Pangan dan Pertanian Kota Palangka Raya/*Food Security and Agriculture Office of Palangka Raya City*

Tabel 5.4.3 Jumlah Ternak yang Dipotong (Tercatat dan di Luar Rumah Pemotongan Hewan/RPH) Menurut Kecamatan di Kota Palangka Raya, 2023
Number of Livestock at Slaughtered (Registered and out of Slaughter House) by Subdistrict in Palangka Raya City, 2023

Kecamatan <i>Subdistrict</i>	Sapi <i>Cow</i>	Kerbau <i>Buffallo</i>	Kambing <i>Goat</i>	Domba <i>Sheep</i>	Babi <i>Pig</i>
(1)	(2)	(3)	(4)	(5)	(6)
1. Pahandut	108	-	40	-	-
2. Sabangau	876	243	-	-	-
3. Jekan Raya	658	-	209	-	620
4. Bukit Batu	10	-	-	-	-
5. Rakumpit	-	-	-	-	-
Jumlah/Total	1 652	243	249	-	620
2022	6 750	195	3 565	-	5 250
2021	6 730	194	3 562	-	5 247
2020	6 751	212	3 575	-	4 950
2019	5 440	29	2 752	-	5 667
2018	5 129	33	2 590	-	4 810

Sumber/Source: Dinas Ketahanan Pangan dan Pertanian Kota Palangka Raya/*Food Security and Agriculture Office of Palangka Raya City*

Tabel 5.4.4 Produksi Daging Menurut Jenis Ternak dan Kecamatan di Kota Palangka Raya (Kg), 2023
Meat Production by Kind of Livestock and Subdistrict in Palangka Raya City (Kg), 2023

Kecamatan <i>Subdistrict</i>	Sapi <i>Cow</i>	Kerbau <i>Buffallo</i>	Kambing/Domba <i>Goat/Sheep</i>	Babi <i>Pig</i>
(1)	(2)	(3)	(4)	(5)
1. Pahandut
2. Sabangau
3. Jekan Raya
4. Bukit Batu
5. Rakumpit
Jumlah/Total	1 399 619	13 609	33 852	37 505
2022	1 339 789	12 298	32 975	418 307
2021	1 090 999	35 019	45 059	354 173
2020	1 093 794	38 760	45 224	334 125
2019	1 240 320	6 621	52 976	484 529
2018	861 672	5 544	42 856	337 906

Sumber/Source: Dinas Ketahanan Pangan dan Pertanian Kota Palangka Raya/*Food Security and Agriculture Office of Palangka Raya City*

Tabel 5.4.5 Produksi Telor di Kota Palangka Raya Menurut Kecamatan dan Jenis Unggas (Kg), 2023
Table Eggs Production in Palangka Raya City by Subdistrict and Kind of Poultry (Kg), 2023

Kecamatan <i>Subdistrict</i>	Ayam Ras <i>Egg Layer</i>	Ayam Kampung <i>Local Hen</i>	Itik <i>Duck</i>	Jumlah <i>Total</i>
(1)	(2)	(3)	(4)	(5)
1. Pahandut	844 612	17 685	8 541	870 839
2. Sabangau	608 120	35 370	12 302	655 793
3. Jekan Raya	439 198	114 955	16 063	570 216
4. Bukit Batu	1 452 733	46 424	10 187	1 509 344
5. Rakumpit	33 783	6 632	1 880	42 296
Jumlah/Total	3 378 447	221 067	48 973	3 648 488
2022	3 105 618	207 615	45 539	3 358 772
2021	213 638	2 908 111	41 314	3 163 063
2020	2 722 911	190 497	41 576	2 954 984
2019	2 785 628	208 899	38 556	3 033 083
2018	1 884 818	168 424	36 612	2 089 854

Sumber/Source: Dinas Ketahanan Pangan dan Pertanian Kota Palangka Raya/Food Security and Agriculture Office of Palangka Raya City

5.5 PERIKANAN/*FISHERY*

Tabel 5.5.1 Jumlah Rumah Tangga Perikanan Tangkap Menurut Kecamatan dan Subsektor di Kota Palangka Raya, 2022-2023
Table *Number of Fish Capture Households by Subdistrict and Subsector in Palangka Raya City, 2022-2023*

Kecamatan <i>Subdistrict</i>	Sungai <i>River</i>		Danau <i>Lake</i>		Rawa <i>Swamp</i>	
	2022	2023	2022	2023	2022	2023
(1)	(2)	(3)	(4)	(5)	(6)	(7)
1. Pahandut	169	180	188	182	385	160
2. Sabangau	367	378	386	376	383	370
3. Jekan Raya	86	97	105	99	99	86
4. Bukit Batu	178	189	197	191	195	187
5. Rakumpit	185	197	203	198	203	193
Palangka Raya	985	1 041	1 065	1 046	1 065	996

Sumber/*Source*: Dinas Perikanan Kota Palangka Raya/*Fishery Office of Palangka Raya City*

Tabel 5.5.2 **Produksi Perikanan Tangkap Menurut Kecamatan dan Subsektor di Kota Palangka Raya (Ton), 2022-2023**
Production of Fish Capture Households by Subdistrict and Subsector in Palangka Raya City (Ton), 2022-2023

Kecamatan <i>Subdistrict</i>	Sungai <i>River</i>		Danau <i>Lake</i>		Rawa <i>Swamp</i>	
	2022	2023	2022	2023	2022	2023
(1)	(2)	(3)	(4)	(5)	(6)	(7)
1. Pahandut	273,14	278,53	312,12	299,22	397,09	402,11
2. Sabangau	343,56	341,27	356,62	349,03	440,67	445,48
3. Jekan Raya	268,23	272,14	285,28	274,41	370,20	374,93
4. Bukit Batu	317,42	324,64	331,12	320,44	416,08	420,67
5. Rakumpit	342,39	346,30	332,20	333,19	418,18	423,02
Palangka Raya	1 544,74	1 562,88	1 617,34	1 576,29	2 042,22	2 066,21

Sumber/*Source*: Dinas Perikanan Kota Palangka Raya/*Fishery Office of Palangka Raya City*

Tabel 5.5.3 Jumlah Rumah Tangga Perikanan Budidaya Menurut Kecamatan dan Subsektor di Kota Palangka Raya, 2023
Number of Aquaculture Households by Subdistrict and Subsector in Palangka Raya City, 2023

<i>Kecamatan Subdistrict</i>	<i>Tambak Brackis Water Pond</i>	<i>Kolam Fresh Water Pond</i>	<i>Keramba Cage</i>	<i>Jaring Apung Floating Cage Net</i>	<i>Sawah Paddy Field</i>	<i>Jumlah Total</i>
(1)	(2)	(3)	(4)	(5)	(6)	(7)
1. Pahandut	-	126	1 217	24	-	1 367
2. Sabangau	-	357	51	-	-	408
3. Jekan Raya	-	310	53	10	-	373
4. Bukit Batu	-	129	32	20	-	181
5. Rakumpit	-	18	47	1	-	66
Palangka Raya	-	940	1 400	55	-	2 395
2022	-	935	1 390	55	-	2 380
2021	-	930	1 390	55	-	2 375
2020	-	920	1 390	55	-	2 365

Sumber/Source: Dinas Perikanan Kota Palangka Raya/Fishery Office of Palangka Raya City

Tabel 5.5.4 **Produksi Perikanan Budidaya Menurut Kecamatan dan Subsektor di Kota Palangka Raya (Ton), 2023**
Production of Aquaculture by Subdistrict and Subsector in Palangka Raya City (Ton), 2023

<i>Kecamatan Subdistrict</i>	<i>Tambak Brackis Water Pond</i>	<i>Kolam Fresh Water Pond</i>	<i>Keramba Cage</i>	<i>Jaring Apung Floating Cage Net</i>	<i>Sawah Paddy Field</i>	<i>Jumlah Total</i>
(1)	(2)	(3)	(4)	(5)	(6)	(7)
1. Pahandut	-	4 368,58	8 068,39	3,42	-	12 440,39
2. Sabangau	-	3 149,65	694,74	-	-	3 844,39
3. Jekan Raya	-	6 584,47	1 017,95	3,97	-	7 606,39
4. Bukit Batu	-	3 757,47	156,31	0,71	-	3 914,47
5. Rakumpit	-	123,97	108,24	-	-	232,21
Palangka Raya	-	17 984,14	10 045,63	8,10	-	28 037,85

Sumber/Source: Dinas Perikanan Kota Palangka Raya/Fishery Office of Palangka Raya City

Tabel 5.5.5 Jumlah Perahu/Kapal Menurut Kecamatan dan Jenis Kapal di Kota Palangka Raya, 2023
Number of Fishing Boats by Subdistrict and Type of Boat in Palangka Raya City, 2023

Kecamatan Subdistrict	Perahu Tanpa Motor Nonpowered Boat	Perahu Motor Tempel Outboard Motorboat	Kapal Motor Inboard Motorboat
(1)	(2)	(3)	(4)
1. Pahandut	47	487	-
2. Sabangau	85	1 041	-
3. Jekan Raya	44	239	-
4. Bukit Batu	58	508	-
5. Rakumpit	69	517	-
Palangka Raya	303	2 792	-

Sumber/Source: Dinas Perikanan Kota Palangka Raya/Fishery Office of Palangka Raya City



BAB VI
Chapter VI

**INDUSTRI, PERTAMBANGAN
DAN ENERGI**
Industry, Mining and Energy

ULASAN**DESCRIPTION****Industri**

Pada tahun 2023 terdapat 4.629 unit usaha industri kecil menengah dengan menyerap sebanyak 4.629 tenaga kerja. Jumlah ini meliputi industri pangan, sandang, kimia dan komponen bahan bangunan, ILME, dan kerajinan.

Energi

Perusahaan Listrik Negara (PLN) cabang Palangka Raya memproduksi 445.243.933,16 KWh listrik tahun 2023. Sebanyak 411.073.347,40 dari jumlah tersebut dijual dan 32.345.463,58 susut/hilang.

Perusahaan Daerah Air Minum Kota Palangka Raya menyalurkan 2.938.960 m³ air bersih kepada 12.526 pelanggan tahun 2023. Sebagian besar pelanggan PDAM adalah rumah tangga yang menghabiskan 1.837.146 m³ air bersih selama tahun 2023 atau 31,80 persen dari total air bersih yang disalurkan.

Industry

In 2023 there were 4,629 units of small and medium manufacturing establishment and 4,629 workers. This amount include the food, clothing, chemicals and components of building materials, ILME, and crafts industries.

Energy

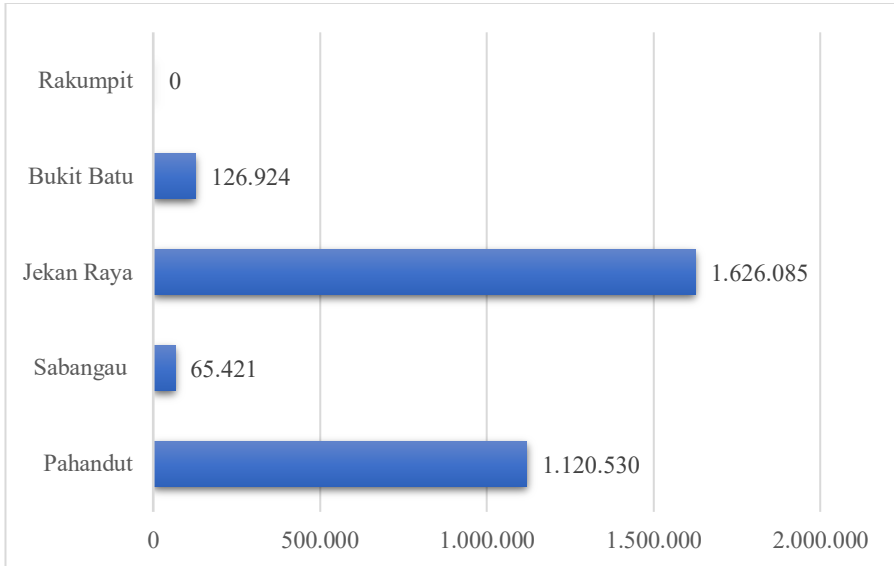
State Electricity Company (PLN) branch of Palangka Raya produced 445,243,933.16 KWh of electricity in 2023. A total of 411,073,347.40 of that amount sold and 32,345,463.58 shrinkage/missing.

Water supply establishment of Palangka Raya City distributed 2,938,960 m³ of clean water to 12,526 customers. Most of the customers were household that spend 1,837,146 m³ of water during 2023 or 31.80 percent of total water supplied.

Gambar
Picture

6.1

Jumlah Air yang Disalurkan Menurut Kecamatan di Kota Palangka Raya (m^3), 2023
Number of Water Distributed by Subdistrict in Palangka Raya City (m^3), 2023



Sumber/Source: Perusahaan Daerah Air Minum Kota Palangka Raya/Water Supply Establishment of Palangka Raya City

6.1 INDUSTRI/INDUSTRY

Tabel 6.1.1 Jumlah Perusahaan, Tenaga Kerja, Investasi, dan Nilai
Table Produksi pada Industri Mikro dan Kecil di Kota
Palangka Raya, 2022-2023
*Number of Companies, Labor, Investment, and Production
Value in Micro and Small Industries in Palangka Raya
City, 2022-2023*

Uraian	2022	2023
<i>Description</i>		
(1)	(2)	(3)
Jumlah Unit Usaha	2 099	7 530
<i>Number of Unit</i>		
Jumlah Tenaga Kerja	4 518	7 530
<i>Workers Employed</i>		
Nilai Investasi (000 Rp)	637 148 667	491 509 693
<i>Investment Value</i>		
Nilai Produksi (000 Rp)	305 901 755	514 084 403
<i>Output Value</i>		

Sumber/Source: Dinas Perdagangan, Koperasi, Usaha Kecil Menengah dan Perindustrian Kota Palangka Raya/Trading, Cooperation, Small Medium Enterprise and Industry Office of Palangka Raya City

Tabel 6.1.2 Jumlah Unit Usaha, Tenaga Kerja, Nilai Investasi, dan Nilai Produksi Industri Kecil Menengah (IKM) Mandiri Menurut Jenis Industri di Kota Palangka Raya, 2023
Number of Business Units, Workforce, Investment Value, and of Independent Small and Medium Industries (IKM) in Palangka Raya City, 2023

Jenis Industri	Jumlah Unit Usaha	Tenaga Kerja	Nilai Investasi	Nilai Produksi
(1)	(2)	(3)	(4)	(5)
Pangan	559	938	178 101 617	63 095 528
Sandang	213	663	13 916 375	39 549 150
Kimia dan Komponen Bahan Bangunan	1 356	1 369	22 460 936	74 045 002
ILME	565	906	10 945 936	49 662 391
Kerajinan	1 936	753	12 120 000	11 963 432
Jumlah/Total	4 629	4 629	237 544 864	238 315 503

Sumber/Source: Dinas Perdagangan, Koperasi, Usaha Kecil Menengah dan Perindustrian Kota Palangka Raya/Trading, Cooperation, Small Medium Enterprise and Industry Office of Palangka Raya City

Tabel 6.1.3 Jumlah Perusahaan Menurut Bentuk Badan Hukum di Kota Palangka Raya, 2023
Number of Companies by Form of Legal Entity in Palangka Raya City, 2023

Uraian <i>Description</i>	2023
(1)	(2)
PT	210
PT Perorangan	248
CV	359
Koperasi	10
Perusahaan Perorangan	9 905
Lainnya	37
Jumlah/Total	10 769

Sumber/Source: Dinas Penanaman Modal dan Pelayanan Terpadu Satu Pintu Kota Palangka Raya/*Investment and One Stop Integrated Services of Palangka Raya City*

6.2 ENERGI/ENERGY

Tabel 6.2.1 **Produksi dan Distribusi Tenaga Listrik PT. PLN pada Cabang/Ranting PLN Kota Palangka Raya, 2011-2023**
Table *Produced and Distribution of Electricity PT. PLN at PLN Branch in Palangka Raya City, 2011-2023*

Tahun <i>Year</i>	Produksi Listrik <i>Electricity Production</i> (KWh)	Listrik Terjual <i>Electricity Sold</i> (KWh)	Dipakai Sendiri <i>Own Used</i> (KWh)	Susut/Hilang <i>Shrinkage/Lost</i> (KWh)
(1)	(2)	(3)	(4)	(5)
2023	445 243 933	411 073 347	...	32 345 464
2022	408 152 423	378 822 808	193 915	27 616 736
2021	387 254 838	357 067 038	240 073	29 327 827
2020	381 243 491	353 429 387	335 053	27 763 354
2019	385 944 592	330 862 149	734 506	11 738 517
2018	333 924 539	297 924 055	1 103 733	35 633 402
2017	321 946 844	289 158 528	697 926	32 090 311
2016	321 114 169	287 994 617	1 190 835	32 029 157
2015	857 877 614	764 123 162	3 232 084	93 719 622
2014	805 250 555	644 987 415	5 638 456	157 442 539
2013	722 872 508	620 080 554	5 705 118	99 979 412
2012	631 316 715	505 737 673	5 824 410	66 988 605
2011	550 868 976	475 296 559	4 934 124	66 988 612

Sumber/Source: PLN Cabang Palangka Raya/Branch of Electricity Estate of Palangka Raya

Tabel 6.2.2 Daya Terpasang, Produksi, dan Distribusi Listrik PT. PLN (Persero) pada Cabang/Ranting PLN Menurut Bulan di Kota Palangka Raya, 2023
Installed Electricity Power, Production, and Distribution of PT. PLN (Persero) at PLN Branch by Months in Palangka Raya City, 2023

Bulan Month	Daya Terpasang Installed Electricity Power (KW)	Produksi Listrik Electricity Production (KWh)	Listrik Terjual Electricity Sold (KWh)	Dipakai Sendiri Own Used (KWh)	Susut/Hilang Shrinkage/Lost (KWh)
(1)	(2)	(3)	(4)	(5)	(6)
Januari/January	...	34 573 065,67	32 152 638,10	...	2 269 085,25
Februari/February	...	31 485 516,60	29 014 835,48	...	2 333 069,30
Maret/March	...	35 363 989,72	32 678 127,21	...	2 533 355,68
April/April	...	34 573 241,62	32 023 984,92	...	2 401 224,49
Mei/May	...	39 790 749,75	36 303 783,25	...	3 333 355,67
Juni/June	...	37 001 226,54	34 553 663,19	...	2 298 318,08
Juli/July	...	36 919 484,01	34 028 694,47	...	2 735 735,70
Agustus/August	...	38 698 294,25	35 733 918,30	...	2 808 789,18
September/September	...	37 183 863,88	34 300 258,81	...	2 731 710,63
Oktober/October	...	40 439 189,59	37 172 932,30	...	3 108 406,00
November/November	...	39 597 655,10	36 545 367,51	...	2 899 069,64
Desember/December	...	39 617 656,43	36 565 143,86	...	2 893 343,96
Jumlah/Total	...	445 243 933,16	411 073 347,40	...	32 345 463,58

Sumber/Source: PLN Cabang Palangka Raya/Branch of Electricity Estate of Palangka Raya

Tabel 6.2.3 **Produksi Listrik yang Dibangkitkan (kWh) di Kota Palangka Raya, 2023**
Table *Generated Electricity Production (kWh) in Palangka Raya City, 2023*

Bulan Month	2023
(1)	(2)
Januari/ <i>January</i>	34 573 065,67
Februari/ <i>February</i>	31 485 516,60
Maret/ <i>March</i>	35 363 989,72
April/ <i>April</i>	34 573 241,62
Mei/ <i>May</i>	39 790 749,75
Juni/ <i>June</i>	37 001 226,54
Juli/ <i>July</i>	36 919 484,01
Agustus/ <i>August</i>	38 698 294,25
September/ <i>September</i>	37 183 863,88
Oktober/ <i>October</i>	40 439 189,59
November/ <i>November</i>	39 597 655,10
Desember/ <i>December</i>	39 617 656,43

Sumber/*Source*: PLN Cabang Palangka Raya/*Branch of Electricity Estate of Palangka Raya*

Tabel 6.2.4 Listrik yang Terjual dan Nilai Penjualan pada Cabang/Ranting PLN Menurut Jenis Tarif di Kota Palangka Raya, 2023
Electricity Sold and Sales Value at PLN Branch According to The Type of Fare and Month in Palangka Raya City, 2023

Jenis Tarif <i>Type of Tariff</i>	Listrik Terjual <i>Electricity Sold</i> (kWh)	Nilai Penjualan <i>Sales Value</i> (Rp)
(1)	(2)	(3)
S1	-	-
S2	17 775 463	14 734 997 294
S3	13 174 130	11 961 080 457
R1	200 830 710	261 809 861 033
R2	29 093 491	49 474 848 070
R3	4 108 018	7 014 350 202
B1	56 346 492	50 779 789 521
B2	44 953 826	65 089 721 009
B3	18 457 733	21 466 116 734
I1	154 982	188 756 942
I2	987 767	1 178 581 279
I3	2 953 965	3 480 863 867
I4	-	-
P1	20 244 192	33 403 618 584
P2	4 887 514	7 462 396 897
P3	11 343 693	19 278 944 691
T	-	-
L	1 307 825	2 460 745 167
C	-	-
Jumlah/Total	426 619 801	549 784 671 747

Sumber/Source: PLN Cabang Palangka Raya/Branch of Electricity Estate

Tabel 6.2.5 Jumlah Pelanggan Listrik PLN Menurut Jenis Pembayaran dan Jenis Satuan Daya di Kota Palangka Raya, 2023
The Number of Electric Customer by Type of Payment and Type of Power in Palangka Raya City, 2023

Bulan	1.a Sosial/	1.b Rumah Tangga/	1.c Bisnis/
Month	Social	Household	Bussiness
(1)	(2)	(3)	(4)
Januari/ <i>January</i>	2 337	113 901	27 560
Februari/ <i>February</i>	2 346	114 153	27 621
Maret/ <i>March</i>	2 360	114 792	27 729
April/ <i>April</i>	2 370	115 333	27 793
Mei/ <i>May</i>	2 375	115 866	27 876
Juni/ <i>June</i>	2 387	116 508	28 006
Juli/ <i>July</i>	2 403	117 097	28 131
Agustus/ <i>August</i>	2 412	117 861	28 228
September/ <i>September</i>	2 430	118 360	28 306
Oktober/ <i>October</i>	2 450	118 971	28 407
November/ <i>November</i>	2 465	119 656	28 525
Desember/ <i>December</i>	2 479	120 066	28 621

Lanjutan Tabel/*Continued Table* 6.2.5

Bulan Month	1.d Industri/ Industry	1.e Pemerintah/ Government	1.f Lay Khusus
(1)	(5)	(6)	(7)
Januari/ <i>January</i>	41	1 181	19
Februari/ <i>February</i>	42	1 182	19
Maret/ <i>March</i>	42	1 181	19
April/ <i>April</i>	42	1 188	19
Mei/ <i>May</i>	42	1 193	19
Juni/ <i>June</i>	42	1 207	19
Juli/ <i>July</i>	43	1 209	19
Agustus/ <i>August</i>	43	1 209	19
September/ <i>September</i>	43	1 217	19
Oktober/ <i>October</i>	45	1 219	19
November/ <i>November</i>	45	1 222	19
Desember/ <i>December</i>	45	1 226	12

Sumber/*Source*: PLN Cabang Palangka Raya/*Branch of Electricity Estate of Palangka Raya*

Tabel 6.2.6 Jumlah Pelanggan Perusahaan Daerah Air Minum Kota Palangka Raya Menurut Jenis Konsumen, 2023
Number of Consumers of Water Supply (Water Supply Establishment) of Palangka Raya City by Kind of Consumer, 2023

Jenis Pelanggan <i>Kind of Consumers</i>	Jumlah Pelanggan <i>Consumers</i>	Disalurkan <i>Distributed</i> (m³)	Nilai <i>Value</i> (Rp)
(1)	(2)	(3)	(4)
01. Sosial :			
* Umum	5	1 908	6 718 410
* Khusus	235	220 734	957 842 100
02. Non Niaga :			
* Rumah Tangga	10 429	1 837 146	13 828 507 930
* Instansi Pemerintah	274	404 431	2 782 661 590
03. Niaga :			
* Kecil	1 512	274 225	2 255 193 770
* Besar	71	200 516	1 346 813 160
04. Industri :			
* Kecil	-	-	-
* Besar	-	-	-
05. Khusus :			
* Pelabuhan	-	-	-
* Lainnya	-	-	-
06. Susut/Hilang	-	2 837 321	-
Jumlah/Total	12 526	5 776 281	21 177 736 960
2022	12 789	5 936 778	21 622 565 170
2021	13 186	5 967 826	22 059 644 340
2020	13 858	5 384 000	22 749 407 990
2019	14 575	5 212 626	24 638 873 080

Sumber/Source: Perusahaan Daerah Air Minum Kota Palangka Raya/Water Supply Establishment of Palangka Raya City

Tabel 6.2.7 Jumlah Pelanggan Perusahaan Daerah Air Minum Kota Palangka Raya Menurut Kecamatan, 2023
Number of Consumers of Water Supply (Water Supply Establishment) of Palangka Raya City by District, 2023

Kecamatan Subdistrict	Pelanggan Number of Customer	Air Disalurkan Distributed Water (m³)	Nilai Value (Rp)
(1)	(2)	(3)	(4)
1. Pahandut	4 723	1 120 530	8 288 748 100
2. Sabangau	440	65 421	575 293 800
3. Jekan Raya	6 770	1 626 085	11 701 585 810
4. Bukit Batu	593	126 924	612 109 250
5. Rakumpit	-	-	-
Jumlah/Total	12 526	2 938 960	21 177 736 960

Sumber/Source: Perusahaan Daerah Air Minum Kota Palangka Raya/Water Supply Establishment of Palangka Raya City



BAB VII
Chapter VII

PERDAGANGAN
Trading

ULASAN**Perdagangan**

Terdapat 2.099 usaha mikro kecil dan menengah di Kota Palangka Raya tahun 2023.

Koperasi

Jumlah koperasi yang ada di Kota Palangka Raya tahun 2023 adalah sebanyak 182. Jumlah ini tersebar di setiap kecamatan, dengan Jekan Raya sebagai kecamatan dengan jumlah koperasi terbanyak.

DESCRIPTION**Trading**

There were 2,099 micro, small, and medium enterprises in Palangka Raya City in 2023.

Cooperation

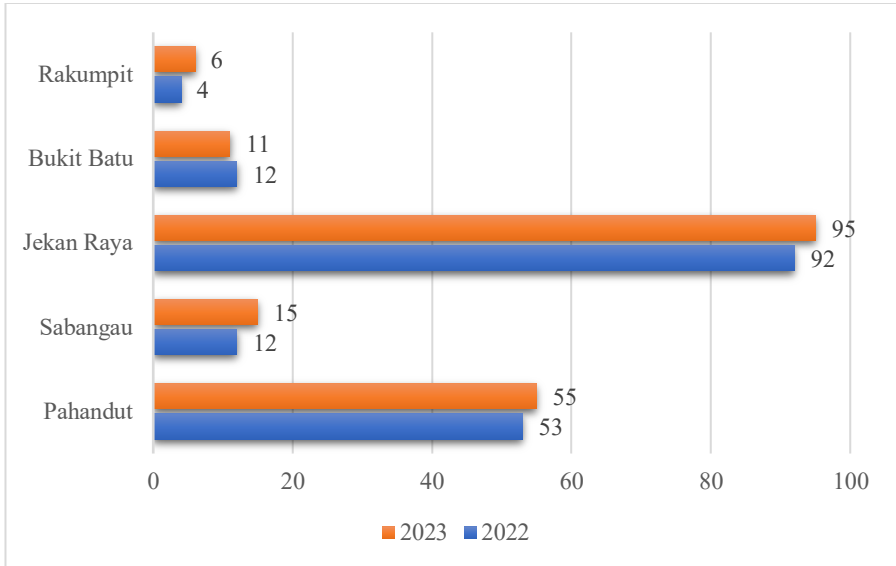
Number of Cooperatives in Palangka Raya City 2023 were 182. Those were in all subdistrict, and Jekan Raya was the subdistric with the highest number of cooperatives.

Gambar
Picture

7.1

Jumlah Koperasi Aktif Menurut Kecamatan di Kota Palangka Raya, 2022-2023

Number of Active Cooperatives by Subdistrict in Palangka Raya City, 2022-2023



Sumber/Source: Dinas Perdagangan, Koperasi, Usaha Kecil Menengah dan Perindustrian Kota Palangka Raya/Trading, Cooperation, Small Medium Enterprise and Industry Office of Palangka Raya City

Tabel 7.1 Banyaknya Usaha Mikro Kecil dan Menengah Menurut Kecamatan dan Jenis Usaha di Kota Palangka Raya, 2023
Number of Primer Cooperation by Subdistrict and Group/Type of Cooperation in Palangka Raya City, 2023

Kecamatan <i>Subdistrict</i>	Jenis Usaha			
	Hotel, Perdagangan, Rumah Makan	Industri Pengolahan	Pertanian, Perkebunan, Perikanan, Pternakan	Pertambangan
(1)	(2)	(3)	(4)	(5)
1. Pahandut	8 062	320	102	2
2. Sabangau	2 172	184	226	1
3. Jekan Raya	9 370	402	522	2
4. Bukit Batu	1 725	73	549	4
5. Rakumpit	32	1	35	-
Palangka Raya	21 361	980	1 434	9

Lanjutan Tabel/*Continued Table 7.1*

Kecamatan <i>Subdistrict</i>	Jenis Usaha			
	Angkutan	Bangunan/Konstruksi	Persewaan	Jasa
(1)	(6)	(7)	(8)	(9)
1. Pahandut	23	42	181	521
2. Sabangau	35	8	35	153
3. Jekan Raya	36	62	220	955
4. Bukit Batu	25	53	14	107
5. Rakumpit	-	-	1	1
Palangka Raya	119	165	451	1 737

Sumber/*Source*: Dinas Perdagangan, Koperasi, Usaha Kecil Menengah dan Perindustrian Kota Palangka Raya/*Trading, Cooperation, Small Medium Enterprise and Industry Office of Palangka Raya City*

Tabel 7.2 Jumlah Perusahaan Menurut Kecamatan dan Bentuk Badan Hukum di Kota Palangka Raya, 2023
Number of Establishments by Type of Business Entity and Subdistrict in Palangka Raya City, 2023

Kecamatan <i>Subdistrict</i>	PT <i>Ltd</i>	CV <i>Limited Partnership</i>	Koperasi <i>Cooperation</i>	Perusahaan Perorangan <i>Personal Establishment</i>	Lainnya <i>Others</i>
(1)	(2)	(3)	(4)	(5)	(6)
1. Pahandut	60	109	4	3 276	14
2. Sabangau	1	21	-	1 235	2
3. Jekan Raya	144	223	6	5 044	20
4. Bukit Batu	5	6	-	300	1
5. Rakumpit	-	-	-	50	-
Palangka Raya	210	359	10	9 905	37

Sumber/*Source*: Dinas Penanaman Modal dan Pelayanan Terpadu Satu Pintu Kota Palangka Raya/*Investment and One Stop Integrated Services of Palangka Raya City*

Tabel 7.3 Banyaknya Koperasi Menurut Kecamatan dan Jenis Koperasi di Palangka Raya, 2023
Number of Cooperatives by District and Type of Cooperation of Palangka Raya City, 2023

Kecamatan <i>Subdistrict</i>	KUD	KPN	KOPKAR	KOPPAS	Lainnya <i>Others</i>
(1)	(2)	(3)	(4)	(5)	(6)
1. Pahandut	-	22	4	-	29
2. Sabangau	3	-	-	-	12
3. Jekan Raya	1	34	2	1	57
4. Bukit Batu	1	2	-	-	8
5. Rakumpit	1	-	-	-	5
Palangka Raya	6	58	6	1	11

Sumber/*Source*: Dinas Perdagangan, Koperasi, Usaha Kecil Menengah dan Perindustrian Kota Palangka Raya/*Trading, Cooperation, Small Medium Enterprise and Industry Office of Palangka Raya City*

Tabel 7.4 Jumlah Anggota Koperasi dan KUD (Anggota Penuh) di Kota Palangka Raya, 2011-2023
Number of Cooperation and Village Unit Cooperation Member (Full Member) in Palangka Raya City, 2011-2023

Tahun <i>Year</i>	Koperasi <i>Cooperation</i>	KUD/Kopontren <i>Village Unit Cooperation/Kopontren</i>	Jumlah <i>Total</i>
(1)	(2)	(3)	(4)
2023
2022	289	6	295
2021	30 911	665	31 576
2020	30 911	665	31 576
2019	30 911	665	31 576
2018	30 018	638	30 656
2017	29 859	25	29 884
2016	30 383	...	30 383
2015	30 268	149	30 415
2014	31 739	823	32 562
2013	31 166	852	32 018
2012	27 657	823	28 480
2011	22 696	793	23 489

Sumber/Source: Dinas Perdagangan, Koperasi, Usaha Kecil Menengah dan Perindustrian Kota Palangka Raya/Trading, Cooperation, Small Medium Enterprise and Industry Office of Palangka Raya City

Tabel 7.5 Keadaan Modal Koperasi dan KUD di Kota Palangka Raya (000 Rupiah), 2015-2023
Table *Condition of Capital of Cooperation and Village Unit Cooperation in Palangka Raya City (000 Rupiahs), 2015-2023*

Tahun Year	Modal Sendiri (Simpanan dan Cadangan) <i>Own Capital (Savings and Reserve)</i>	Modal Luar (Dana dan Pinjaman) <i>Foreign Capital (Fund and Credit)</i>	Volume Usaha <i>Volume of Unit</i>	Sisa Hasil Usaha <i>Net Income</i>
(1)	(2)	(3)	(4)	(5)
2023	107 889 703 734	13 209 064 263
2022	118 894 278 209	22 869 445 027	235 205 717 694	15 930 423 794
2021	115 429 596 622	29 250 254 095	240 046 991 561	15 811 487 292
2020
2019	89 782 620 571	34 737 975 221	194 365 306 109	14 276 806 256
2018	80 924 156 417	39 231 718 037	184 195 086 279	14 751 665 308
2017	67 309 635 103	36 065 128 527	159 497 083 223	13 379 105 628
2016	57 189 764 462	34 353 476 237	140 632 795 353	12 292 980 763
2015	55 823 590 407	21 867 885 723	146 427 997 188	11 420 431 339

Sumber/Source: Dinas Perdagangan, Koperasi, Usaha Kecil Menengah dan Perindustrian Kota Palangka Raya/*Trading, Cooperation, Small Medium Enterprise and Industry Office of Palangka Raya City*



BAB VIII
Chapter VIII

**TRANSPORTASI, KOMUNIKASI
DAN PARIWISATA**

Transportation, Communication and Tourism

ULASAN**DESCRIPTION****Pariwisata**

Tahun 2023 jumlah kunjungan wisatawan nusantara di Palangka Raya berjumlah 505.240 orang dan 2.457 wisatawan mancanegara.

Transportasi

Panjang jalan di Kota Palangka Raya tahun 2023 adalah sepanjang 911,83 km. Tercatat 55,1% dalam kondisi baik sedangkan yang kondisi rusak dan rusak berat sekitar 35,6%.

Komunikasi

Jumlah Kantor Pos di Kota Palangka Raya sebanyak 5 di tahun 2023. Selama tahun 2023, jumlah pengiriman pos dalam negeri sebanyak 3.503 lembar, jumlah wesel pos sebanyak 2.054 lembar dengan nilai sekitar 3,94 milyar rupiah.

Tourism

In 2023 the number of domestic tourists in Palangka Raya City is 505,240 people and 2,457 foreign tourists.

Transportation

The length of roads in Palangka Raya City in 2023 is 911.83 km. Recorded 55.1% in good condition, while the condition of damaged and severely damaged approximately 35.6%.

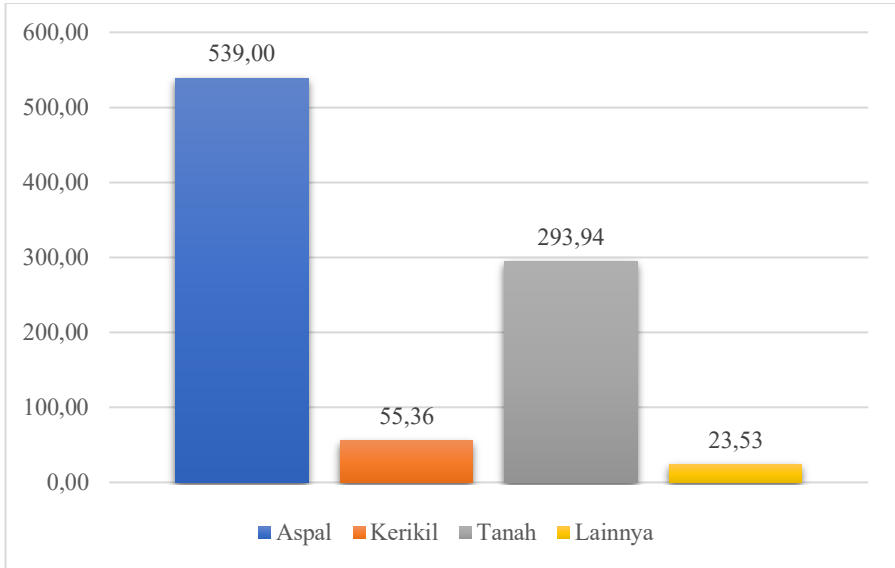
Communication

The number of Post Offices in Palangka Raya City is 5 in 2023. During 2023, the number of domestic postal shipments was 3,503 pieces, the number of postal orders was 2,054 pieces with a value of around 3.94 billion rupiah.

Gambar
Picture

8.1

Panjang Jalan Menurut Jenis Permukaan Jalan di Kota Palangka Raya (km), 2023
Length of Roads by Type of Road Surface in Palangka Raya City (km), 2023



Sumber/Source: Dinas Pekerjaan Umum dan Penataan Ruang Kota Palangka Raya/*Public Work Office of Palangka Raya City*

8.1 TRANSPORTASI/TRANSPORTATION

Tabel 8.1.1 Panjang Jalan di Kota Palangka Raya Menurut Jenis Permukaan (Km), 2011-2023
Road Length in Palangka Raya City by Type of Surface (Km), 2011-2023

Tahun Year	Jenis Permukaan/Type of Surface				Jumlah Total
	Aspal Asphalted	Kerikil Grave	Tanah Earth	Lainnya Others	
(1)	(2)	(3)	(4)	(5)	(6)
2023	539,00	55,36	293,94	23,53	911,83
2022	532,85	169,25	190,89	18,84	911,83
2021	542,02	11,44	176,12	200,26	911,83
2020	513,49	50,24	343,41	4,70	911,83
2019	491,45	25,22	389,60	5,57	911,83
2018	479,18	27,78	339,30	5,57	911,83
2017	427,93	211,28	-	227,62	911,83
2016	423,71	26,58	-	384,38	911,83
2015	450,56	27,90	430,75	2,62	911,83
2014	333,30	38,77	509,09	30,67	911,83
2013	304,81	25,18	554,84	27,00	911,83
2012	280,50	67,73	551,60	12,00	911,83
2011	483,00	-	418,06	10,77	911,83

Sumber/Source: Dinas Pekerjaan Umum dan Penataan Ruang Kota Palangka Raya/Public Work Office of Palangka Raya City

Tabel 8.1.2 Panjang Jalan di Kota Palangka Raya Menurut Jenis Kondisi (Km), 2011-2023
Road Length in Palangka Raya City by Condition Type of Surface (Km), 2011-2023

Tahun Year	Kondisi Jalan/Type of Condition of Surface				Jumlah Total
	Baik Good	Sedang Moderate	Rusak Damage	Rusak Berat Heavy Damage	
(1)	(2)	(3)	(4)	(5)	(6)
2023	506,19	80,60	20,67	304,37	911,83
2022	532,85	169,25	190,89	18,84	911,83
2021	385,69	175,17	234,09	116,88	911,83
2020	277,55	261,51	183,12	189,65	911,83
2019	253,31	267,74	197,31	193,47	911,83
2018	223,74	281,84	198,54	207,71	911,83
2017	217,00	285,92	212,49	196,42	911,83
2016	206,03	285,63	215,90	204,27	911,83
2015	180,05	276,51	241,35	213,92	911,83
2014	195,73	207,77	197,94	310,39	911,83
2013	104,02	141,56	259,57	406,69	911,83
2012	100,22	175,41	220,20	416,00	911,83
2011	323,33	151,30	210,00	227,20	911,83

Sumber/Source: Dinas Pekerjaan Umum dan Penataan Ruang Kota Palangka Raya/Public Work Office of Palangka Raya City

Tabel 8.1.3 Jumlah Kendaraan Bermotor di Kota Palangka Raya Menurut Jenis dan Fungsinya, 2021-2023
Number of Motor Vehicles in Palangka Raya City by Type, 2021-2023

Jenis Type (1)	Tahun/Year		
	2021 (2)	2022 (3)	2023 (4)
Mobil Sedan/ <i>Sedan</i>	1 842	1 784	1 823
Mobil Jeep/ <i>Jeep</i>	5 030	4 692	5 106
Mini Bus/ <i>Minibus</i>	38 371	34 978	39 548
Microbus	345	337	375
Bus/ <i>Buses</i>	23	22	36
Mobil Bak Terbuka/ <i>Pick Up</i>	13 148	11 836	13 313
Truk Ringan/ <i>Light Truck</i>	1 052	1 010	1 064
Truk/ <i>Trucks</i>	4 679	4 242	5 051
Sepeda Motor/ <i>Motorcycles</i>	310 289	300 526	324 175
Sepeda Motor R3/ <i>R3 Motorcycles</i>	930	930	1 071
Palangka Raya	375 709	360 347	391 562

Sumber/*Source*: Badan Pendapatan Daerah Provinsi Kalimantan Tengah/*Regional Revenues Agency of Kalimantan Tengah Province*

Tabel 8.1.4 **Lalu Lintas Angkutan Udara Dalam Negeri Melalui Bandar Udara Tjilik Riwut Palangka Raya, 2023**
Domestic Air Traffic in Tjilik Riwut Airport Palangka Raya City, 2023

Uraian		Jumlah
(1)		(2)
Pesawat Terbang/ <i>Aircraft</i>	Berangkat/ <i>Departures</i>	3 958
	Datang/ <i>Arrivals</i>	3 963
Penumpang/ <i>Passengers</i>	Berangkat/ <i>Departures</i>	344 635
	Datang/ <i>Arrivals</i>	350 313
	Transit/ <i>Transit</i>	901
Barang/ <i>Goods</i>	Muat/ <i>Loaded</i>	1 659 315
	Bongkar/ <i>Unloaded</i>	4 094 116
Bagasi/ <i>Baggage</i>	Muat/ <i>Loaded</i>	1 973 572
	Bongkar/ <i>Unloaded</i>	2 791 502
Pos Paket/ <i>Parcel</i>	Muat/ <i>Loaded</i>	-
	Bongkar/ <i>Unloaded</i>	1 131

Sumber/*Source*: Dinas Perhubungan Kota Palangka Raya/*Regional Office of Transportation of Palangka Raya City*

8.2 KOMUNIKASI/COMMUNICATION

Tabel 8.2.1 Banyaknya Kantor Pos Besar, Kantor Pos Tambahan, Kantor Pos Pembantu, Rumah Pos dan Kotak Pos di Kota Palangka Raya, 2011-2023
Table *Number of General, Auxillary, and Sub Post Offices, Postal House and Mailing Box in Palangka Raya City, 2011-2023*

Tahun Year	Kantor Pos Besar General Post Office	Kantor Pos Tambahan Auxillary Post Office	Kantor Pos Pembantu Sub Post Office	Rumah Pos Postal House	Kotak Pos Mailing Box
(1)	(2)	(3)	(4)	(5)	(6)
2023	1	-	4	-	-
2022	1	-	4	-	-
2021	1	-	5	-	-
2020	1	-	5	-	-
2019	1	-	4	-	-
2018	1	-	2	-	-
2017	2	-	4	-	-
2016	2	-	4	-	-
2015	1	1	4	3	995
2014	1	1	4	3	995
2013	1	1	4	3	995
2012	1	1	4	3	995
2011	1	1	3	3	995

Sumber/Source: PT. Pos Indonesia (Persero) Kota Palangka Raya/Indonesia Post Company of Palangka Raya City

Tabel 8.2.2 **Jumlah Kantor Pos Pembantu Menurut Kecamatan di Kota Palangka Raya, 2020-2023**
Table *Number of Post Office Subsidiaries by Subdistrict in Palangka Raya City, 2020-2023*

Kecamatan Subdistrict	2020	2021	2022	2023
(1)	(2)	(3)	(4)	(5)
1. Pahandut	1	1	1	2
2. Sabangau	-	-	1	-
3. Jekan Raya	3	3	1	1
4. Bukit Batu	1	1	1	1
5. Rakumpit	-	-	-	-
Palangka Raya	5	5	4	4

Sumber/Source: PT. Pos Indonesia (Persero) Kota Palangka Raya/Indonesia Post Company of Palangka Raya City

Tabel 8.2.3 Produksi Kiriman Surat dan Paket di Kota Palangka Raya, 2023
Production of Post and Package Mails in Palangka Raya City, 2023

Uraian <i>Description</i>	Jumlah Transaksi <i>Number of Transaction</i>	Satuan <i>Unit</i>
(1)	(2)	(3)
01. Jenis Surat Pos		
a. Dalam Negeri		
- Kilat Khusus	3 503	Lembar
- Pos Express	-	Lembar
02. Paket Pos Biasa		
a. Dalam Negeri	138	Buah
b. Jumlah Uang	13 552 500	Rupiah
03. Wesel Pos		
a. Jumlah Wesel		
- Prima	500	Lembar
- Instan	1 101	Lembar
- Ke Rekening Bank	266	Lembar
- Luar Negeri	187	Lembar
- Zakat	-	Lembar
- Korporat	-	Lembar
b. Jumlah Wesel		
- Prima	169 750 000	Rupiah
- Instan	1 287 403 250	Rupiah
- Ke Rekening Bank	1 726 345 843	Rupiah
- Luar Negeri	753 547 320	Rupiah
- Zakat	-	Rupiah

Lanjutan Tabel/*Continued Table* 8.2.3

Uraian <i>Description</i>	Jumlah Transaksi <i>Number of Transaction</i>	Satuan <i>Unit</i>
(1)	(2)	(3)
- Korporat	-	Rupiah
04. Dinas Pos Cek Pos		
a. Bilangan		
- Pos Cheque (PC)	-	Lembar
- Cek Pos Wisata		Lembar
b. Jumlah Uang		
- Giro dan Cek Pos	-	Rupiah
- Pos Cheque (PC)	-	Rupiah
- Cek Pos Wisata	-	Rupiah
05. Tabanas (BTN dan Muamat)		
a. Bilangan	1 091	Pemegang Buku
b. Jumlah Uang	8 268 908 077	Rupiah
06. Penjualan Benda Pos		
a. Perangko	138 000	Rupiah
b. Materai	29 343 650 000	Rupiah
c. Filateli	10 229 500	Rupiah
07. Pospay		
a. Transaksi	125 922	Bilangan
b. BSU	160 448 284 682	Rupiah

Sumber/*Source*: PT. Pos Indonesia (Persero) Kota Palangka Raya/*Indonesia Post Company of Palangka Raya City*

8.3 PARIWISATA/TOURISM

Tabel 8.3.1 Jumlah Kunjungan Wisatawan ke Obyek Daya Tarik Wisata (ODTW) Menurut Bulan di Kota Palangka Raya, 2023
Table *Number of Tourist Visits to Tourism Object by Months in Palangka Raya City, 2023*

Bulan Month	ODTW	
	Wisnus Domestics Tourist	Wisman Foreign Tourist
(1)	(2)	(3)
Januari/January	32 691	17
Februari/February	13 277	42
Maret/March	17 865	13
April/April	23 459	10
Mei/May	22 379	10
Juni/June	26 560	4
Juli/July	23 452	11
Agustus/August	9 196	26
September/September	8 590	29
Oktober/October	7 605	20
November/November	10 458	28
Desember/December	24 564	8
Jumlah/Total	220 096	218

Sumber/Source: Dinas Kebudayaan dan Pariwisata Kota Palangka Raya/Culture and Tourism Office of Palangka Raya City

Tabel 8.3.2 **Jumlah Kunjungan Wisatawan ke Hotel Menurut Bulan di Kota Palangka Raya, 2023**
Number of Tourist Visits to Hotel by Months in Palangka Raya City, 2023

Bulan <i>Month</i>	Kunjungan ke Hotel <i>Visits to Hotel</i>	
	Wisnus <i>Domestics Tourist</i>	Wisman <i>Foreign Tourist</i>
(1)	(2)	(3)
Januari/ <i>January</i>	17 845	126
Februari/ <i>February</i>	18 502	227
Maret/ <i>March</i>	18 736	231
April/ <i>April</i>	16 574	195
Mei/ <i>May</i>	24 133	158
Juni/ <i>June</i>	24 750	200
Juli/ <i>July</i>	25 075	180
Agustus/ <i>August</i>	25 680	249
September/ <i>September</i>	22 565	255
Oktober/ <i>October</i>	26 174	133
November/ <i>November</i>	28 542	165
Desember/ <i>December</i>	12 816	120
Jumlah/Total	261 392	2 239

Sumber/*Source*: Dinas Kebudayaan dan Pariwisata Kota Palangka Raya/*Culture and Tourism Office of Palangka Raya City*

Tabel 8.3.3 Jumlah Kunjungan Wisatawan Menurut Bulan di Kota Palangka Raya, 2023
Number of Tourist Visits by Months in Palangka Raya City, 2023

Bulan <i>Month</i>	Kunjungan	
	Wisnus <i>Domestics Tourist</i>	Wisman <i>Foreign Tourist</i>
(1)	(2)	(3)
Januari/ <i>January</i>	52 443	143
Februari/ <i>February</i>	33 387	269
Maret/ <i>March</i>	38 573	244
April/ <i>April</i>	41 739	205
Mei/ <i>May</i>	49 034	168
Juni/ <i>June</i>	53 256	204
Juli/ <i>July</i>	51 187	191
Agustus/ <i>August</i>	37 374	275
September/ <i>September</i>	33 432	284
Oktober/ <i>October</i>	36 189	153
November/ <i>November</i>	40 655	193
Desember/ <i>December</i>	37 971	128
Jumlah/Total	505 240	2 457

Sumber/*Source*: Dinas Kebudayaan dan Pariwisata Kota Palangka Raya/*Culture and Tourism Office of Palangka Raya City*

Tabel 8.3.4 Banyaknya Pengunjung dan Nilai Uang Masuk di Museum Balanga Kota Palangka Raya Menurut Bulan, 2023
Number of Guests and Revenue in Museum Balanga Palangka Raya City by Months, 2023

Bulan <i>Months</i>	Jumlah Pengunjung <i>Number of Guests</i>	Nilai Uang Masuk <i>Revenue</i>
(1)	(2)	(3)
Januari/ <i>January</i>	81	294 500
Februari/ <i>February</i>	320	922 500
Maret/ <i>March</i>	438	1 357 500
April/ <i>April</i>	73	431 500
Mei/ <i>May</i>	631	2 024 000
Juni/ <i>June</i>	193	702 500
Juli/ <i>July</i>	110	525 000
Agustus/ <i>August</i>	349	1 617 500
September/ <i>September</i>	308	1 325 500
Oktober/ <i>October</i>	352	1 349 500
November/ <i>November</i>	523	1 349 500
Desember/ <i>December</i>	326	1 012 000
Jumlah/Total	3 704	12 911 500

Sumber/Source: Museum Balanga Kota Palangka Raya/*Museum Balanga of Palangka Raya City*



BAB IX

Chapter IX

KEUANGAN DAN HARGA

Finance and Price

ULASAN**DESCRIPTION****Keuangan**

Sumber terbesar pendapatan pemerintah Kota Palangka Raya Tahun 2023 berasal dari dana perimbangan yaitu bagi hasil pajak yang sebesar 879 Milyar Rupiah, sedangkan pendapatan asli daerah Kota Palangka Raya hanya sebesar 188 Milyar Rupiah.

Belanja pegawai baik langsung maupun tidak langsung masih menempati porsi terbesar dari belanja pemerintah Kota Palangka Raya yaitu sebesar 520 Milyar Rupiah atau sebesar 40,1 % dari total belanja pemerintah.

Harga

Inflasi terbesar Kota Palangka Raya selama tahun 2023 terjadi pada bulan Oktober yaitu sebesar 0,63 yang artinya terjadi peningkatan harga barang dan jasa secara umum sebesar 0,63% dibanding bulan sebelumnya.

Finance

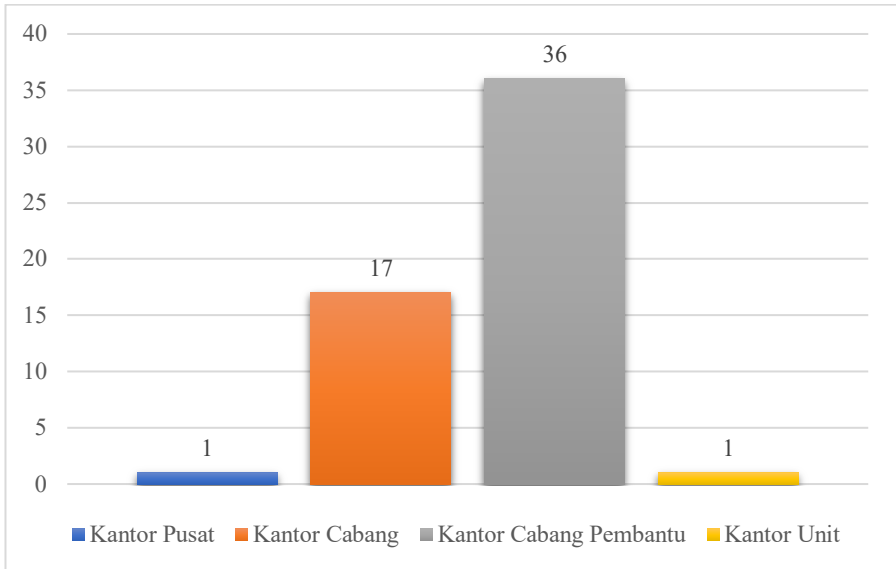
The largest source of revenue for the government of Palangka Raya City in 2023 comes from the balance fund, namely the tax sharing of 879 billion Rupiah, while the regional revenue of Palangka Raya City is only 188 billion Rupiah.

Personnel expenditure directly or indirectly still occupied as the largest portion of budget of expenditure of Palangka Raya City in the amount of 520 billion rupiah or by 40.1% of total government expenditure.

Prices

The biggest inflation rate during 2023 in Palangka Raya City occurred in October in the amount of 0.63 which means an increase in prices of goods and services in general 0.63% compared to the previous month.

Gambar 9.1 Jumlah Bank yang Beroperasi di Kota Palangka Raya, 2023
Picture Number of Banks in Palangka Raya City, 2023



Sumber/Source: Kantor OJK Provinsi Kalimantan Tengah/*Financial Services Authority of Kalimantan Tengah Province*

9.1 KEUANGAN DAERAH/*REGIONAL FINANCE*

Tabel 9.1.1 **Realisasi Pendapatan Pemerintah Kota Palangka Raya Menurut Jenis Pendapatan (ribu rupiah), 2022-2023**
Table *Actual Revenues of Government of Palangka Raya City by Source of Revenues (thousand rupiahs), 2022-2023*

Jenis Pendapatan Daerah/Kind of Revenues	2022	2023
(1)	(2)	(3)
1. Pendapatan Asli Daerah (PAD)/Regional Revenue	184 554 415	188 421 369
1.1. Pajak Daerah/ <i>Local Taxes</i>	134 000 000	150 582 262
1.2. Retribusi Daerah/ <i>Repayments</i>	15 000 000	13 933 351
1.3. Hasil Perusahaan Milik Daerah dan Pengelolaan Kekayaan Daerah yang Dipisahkan/ <i>Income of Regional Gov. Corporate and Management of Separated Reg. Gov. Wealth</i>	8 055 266	81 147
1.4. Lain-lain PAD yang Sah/ <i>Other Original Local Gov. Revenue</i>	27 499 148	23 824 609
2. Dana Perimbangan/Balanced Budget	946 590 235	1 024 746 464
2.1. Bagi Hasil Pajak/ <i>Tax Sharing</i>	861 800 109	879 032 949
2.2. Dana Alokasi Umum/ <i>General Allocation Funds</i>	84 790 126	145 713 515
3. Lain-lain Pendapatan yang Sah/Other Legal Revenue	11 637 833,7	11 460 053
3.1. Pendapatan Hibah/ <i>Grants</i>	3 000 000	1 752 907
3.2. Lain-lain Pendapatan Sesuai dengan Ketentuan Peraturan Perundang-Undangan/ <i>Other Funds According to the Provisions of Legislation</i>	8 637 834	9 707 146
Jumlah/Total	1 142 782 484	1 224 627 886

Catatan/Note: Unaudited

Sumber/Source: Badan Pengelola Keuangan dan Aset Daerah Kota Palangka Raya/*Regional Finance and Asset Service of Palangka Raya City*

Tabel 9.1.2 Anggaran Belanja Pemerintah Kota Palangka Raya Berdasarkan Kinerja Tahun Anggaran (ribu rupiah), 2022-2023
The Budget of Expenditure of Palangka Raya Government Base on Performance of Budgetary Fiscal Year (thousand rupiahs), 2022-2023

Jenis Belanja <i>Kind of Expenditures</i>	2022	2023
(1)	(2)	(3)
1. Belanja Operasi	1 089 947 501	1 016 593 987
1.1. Belanja Pegawai/ <i>Personnel Expenditure</i>	568 177 248	520 444 268
1.2. Belanja Barang dan Jasa/ <i>Goods and Office Expenditure</i>	489 430 084	448 145 318
1.3. Belanja Bunga/ <i>Retributions</i>	6 403 029	5 649 397
1.4. Belanja Hibah/ <i>Grant</i>	24 537 140	40 814 800
1.5. Belanja Bantuan Sosial/ <i>Social Expenditure</i>	1 400 000	1 540 204
2. Belanja Modal	341 837 835	281 279 194
2.1. Belanja Modal Tanah	30 000	4 003 383
2.2. Belanja Modal Peralatan dan Mesin	77 978 062	84 874 274
2.3. Belanja Modal Gedung dan Bangunan	84 293 304	111 616 450
2.4. Belanja Modal Jalan, Jaringan dan Irigasi	178 956 509	78 792 978
2.5. Belanja Modal Aset Tetap Lainnya	529 960	1 992 109
2.6. Belanja Modal Aset Lainnya	50 000	-
3. Belanja Tidak Terduga	2 906 360	930 458
4. Belanja Transfer	486 690	245 000
4.1. Belanja Bantuan Keuangan	486 690	245 000
Jumlah/Total	1 435 178 386	1 299 048 639

Catatan/Note: Unaudited

Sumber/Source: Badan Pengelola Keuangan dan Aset Daerah Kota Palangka Raya/*Regional Finance and Asset Service of Palangka Raya City*

Tabel 9.1.3 Jumlah Bank yang Beroperasi Menurut Kecamatan di Kota Palangka Raya, 2023
Number of Banks by Subdistrict in Palangka Raya City, 2023

Kecamatan <i>Subdistrict</i>	Kantor Pusat <i>Central Office</i>	Kantor Cabang <i>Branch Office</i>	Kantor Cabang Pembantu <i>Agency</i>	Kantor Kas/Kantor Unit <i>Cash/Unit Office</i>	Unit Pelayanan Kas <i>Cash Unit Office</i>	Anjungan Tunai Mandiri <i>Automatic Teller Machine</i>
(1)	(2)	(3)	(4)	(5)	(6)	(7)
1. Pahandut	1	12	13	1	1	112
2. Sabangau	-	-	1	-	-	4
3. Jekan Raya	-	5	20	-	1	124
4. Bukit Batu	-	-	2	-	-	4
5. Rakumpit	-	-	-	-	-	-
Jumlah/Total	1	17	36	1	2	244
2022	1	19	35	1	2	247
2021	1	20	23	19	1	233
2020	1	18	20	20	27	251
2019	1	18	19	22	25	258
2018	1	18	20	23	17	267

Sumber/Source: Kantor OJK Provinsi Kalimantan Tengah/*Financial Services Authority of Kalimantan Tengah Province*

Tabel 9.1.4 Jumlah Aktiva Rupiah dan Valuta Asing Bank Umum dan BPR di Kota Palangka Raya, 2023 (Juta Rupiah)
Number of Commercial and Rural Bank's Assets in Rupiah and Foreign Currency in Palangka Raya City, 2023 (Million of Rp)

Bulan Month	Aktiva dan Valuta Asing Assets and Foreign Currency
(1)	(2)
Januari/January	23 488 148
Februari/February	22 481 825
Maret/March	22 945 230
April/April	24 023 355
Mei/May	24 023 355
Juni/June	23 612 598
Juli/July	23 806 713
Agustus/August	24 675 972
September/September	25 428 285
Oktober/October	27 995 306
November/November	27 273 132
Desember/December	26 492 321
Jumlah/Total	296 246 240

Sumber/Source: Kantor Perwakilan Bank Indonesia Provinsi Kalimantan Tengah/Bank Indonesia of Kalimantan Tengah Province

Tabel 9.1.5 Posisi Simpanan Masyarakat Rupiah dan Valuta Asing Bank Umum dan BPR Menurut Bulan di Kota Palangka Raya, 2023 (Juta Rupiah)
Outstanding of Private Deposits in Rupiah and Foreign Currency of Commercial and Rural Banks by Months in Palangka Raya City, 2023 (Million of Rp)

Bulan Month	Giro Demand Deposit		Tabungan Saving Deposit		Simpanan Berjangka Time Deposit	
	Nominal	Rekening Account	Nominal	Rekening Account	Nominal	Rekening Account
(1)	(2)	(3)	(4)	(5)	(6)	(7)
Januari/January	2 610 831	6 304	1 306 102	341 164	236 858	1 343
Februari/February	2 749 733	6 544	1 331 228	352 913	332 876	1 340
Maret/March	2 438 408	6 610	1 359 558	356 803	332 604	1 319
April/April	1 603 362	6 605	1 388 921	362 685	327 902	1 322
Mei/May	1 615 648	8 450	1 363 238	362 639	329 106	1 329
Juni/June	1 414 933	6 643	1 400 425	365 695	331 348	1 330
Juli/July	2 289 968	6 884	1 407 256	369 737	328 330	1 330
Agustus/August	1 968 830	6 790	1 381 595	372 019	331 730	1 388
September/September	1 913 196	6 862	1 364 939	373 370	334 604	1 429
Oktober/October	3 081 241	6 827	1 378 968	375 872	387 300	1 452
November/November	3 562 267	6 856	1 417 121	382 036	340 188	1 462
Desember/December	3 585 618	6 553	1 467 540	385 756	598 025	1 480

Sumber/Source: Kantor Perwakilan Bank Indonesia Provinsi Kalimantan Tengah/Bank Indonesia of Kalimantan Tengah Province

Tabel 9.1.6 Posisi Pinjaman yang Diberikan Rupiah dan Valuta Asing Bank Umum dan BPR Menurut Bulan di Kota Palangka Raya, 2023 (Juta Rupiah)
Outstanding of Loans in Rupiah and Foreign Currency of Commercial and Rural Banks by Months in Palangka Raya City, 2023 (Million of Rp)

Bulan <i>Month</i>	Pinjaman Berdasarkan Lapangan Usaha <i>Loans by Industrial Origin</i>	Pinjaman Kepada Bukan Lapangan Usaha <i>Loans to Non-Industrial Origin</i>
(1)	(2)	(3)
Januari/ <i>January</i>	4 587 519	5 783 141
Februari/ <i>February</i>	4 985 433	5 817 625
Maret/ <i>March</i>	5 158 700	5 855 483
April/ <i>April</i>	5 339 475	5 857 480
Mei/ <i>May</i>	4 687 257	5 895 183
Juni/ <i>June</i>	4 710 981	5 951 178
Juli/ <i>July</i>	5 158 770	6 103 876
Agustus/ <i>August</i>	5 150 204	6 134 222
September/ <i>September</i>	5 115 240	6 188 294
Oktober/ <i>October</i>	5 723 561	6 194 847
November/ <i>November</i>	6 413 690	6 283 681
Desember/ <i>December</i>	6 447 141	6 360 667

Sumber/*Source*: Kantor Perwakilan Bank Indonesia Provinsi Kalimantan Tengah/*Bank Indonesia of Kalimantan Tengah Province*

Tabel 9.1.7 Posisi Pinjaman yang Diberikan Rupiah dan Valuta Asing Bank Umum dan BPR Menurut Sektor Ekonomi, 2023 (Juta Rupiah)
Outstanding of Loans in Rupiah and Foreign Currency of Commercial and Rural Banks by Economic Sectors in Palangka Raya City, 2023 (Million of Rp)

Bulan <i>Month</i>	Rupiah			Valuta Asing <i>Foreign Currency</i>		
	Modal Kerja <i>Working Capital</i>	Investasi <i>Investment</i>	Konsumsi <i>Consumption</i>	Modal Kerja <i>Working Capital</i>	Investasi <i>Investment</i>	Konsumsi <i>Consumption</i>
(1)	(2)	(3)	(4)	(5)	(6)	(7)
Januari/ <i>January</i>	2 107 978	2 063 750	5 783 061	415 871	-	-
Februari/ <i>February</i>	2 420 085	2 142 378	5 817 491	423 104	-	-
Maret/ <i>March</i>	2 500 988	2 241 875	5 855 274	416 046	-	-
April/ <i>April</i>	2 715 995	2 216 659	5 857 271	407 031	-	-
Mei/ <i>May</i>	2 428 095	1 843 426	5 894 974	415 944	-	-
Juni/ <i>June</i>	2 482 300	1 812 773	5 951 044	416 043	-	-
Juli/ <i>July</i>	2 857 765	1 882 862	6 103 745	418 274	-	-
Agustus/ <i>August</i>	2 858 030	1 869 902	6 134 041	422 452	-	-
September/ <i>September</i>	2 854 174	1 797 184	6 188 167	464 008	-	-
Oktober/ <i>October</i>	3 198 082	1 964 816	6 194 617	560 893	-	-
November/ <i>November</i>	3 318 614	2 547 622	6 283 450	547 684	-	-
Desember/ <i>December</i>	3 445 306	2 447 514	6 360 402	554 587	-	-

Sumber/*Source*: Kantor Perwakilan Bank Indonesia Provinsi Kalimantan Tengah/*Bank Indonesia of Kalimantan Tengah Province*

9.2 INFLASI DAN HARGA/*INFLATION AND PRICES*

Tabel 9.2.1 Indeks Harga Konsumen (IHK) Bulanan Kota Palangka Raya Menurut Kelompok Pengeluaran (2020 = 100) dan Bulan, 2023
Monthly Consumers Price Index of Palangka Raya By Expenditure Group (2020 = 100), 2023

Bulan <i>Month</i>	Kelompok Pengeluaran/ <i>Expenditure Group</i>			
	Makanan, Minuman dan Tembakau <i>Food, Beverages and Tobacco</i>	Pakaian dan Alas Kaki <i>Clothing and Footwear</i>	Perumahan, Air, Listrik, dan Bahan Bakar Rumah Tangga <i>Housing, Water, Electricity, and Household Fuels</i>	Perlengkapan, Peralatan, dan Pemeliharaan Rutin Rumah Tangga <i>Furnishing, Household Equipment and Routine Household Maintenance</i>
(1)	(2)	(3)	(4)	(5)
Januari/ <i>January</i>	125,28	109,28	105,65	113,30
Februari/ <i>February</i>	125,72	109,81	105,67	113,35
Maret/ <i>March</i>	127,04	108,60	105,71	113,41
April/ <i>April</i>	128,14	108,33	105,68	113,32
Mei/ <i>May</i>	130,07	107,90	105,65	113,24
Juni/ <i>June</i>	130,07	107,76	105,66	113,55
Juli/ <i>July</i>	130,06	107,78	105,56	113,57
Agustus/ <i>August</i>	129,39	107,81	105,55	113,53
September/ <i>September</i>	129,41	107,85	105,55	113,92
Oktober/ <i>October</i>	131,45	107,91	105,69	113,88
November/ <i>November</i>	132,32	107,51	105,53	113,93
Desember/ <i>December</i>	133,20	107,91	105,29	114,21

Lanjutan Tabel/*Continued Table* 9.2.1

Bulan <i>Month</i>	Kelompok Pengeluaran/Expenditure Group			
	Kesehatan <i>Health</i>	Transportasi <i>Transport</i>	Informasi, Komunikasi, dan Jasa Keuangan <i>Information, Communication and Financial Services</i>	Rekreasi, Olahraga, dan Budaya <i>Recreation, Sport, and Culture</i>
(1)	(6)	(7)	(8)	(9)
Januari/ <i>January</i>	113,26	120,49	101,38	107,76
Februari/ <i>February</i>	113,85	119,99	101,39	108,44
Maret/ <i>March</i>	114,16	121,91	101,54	109,44
April/ <i>April</i>	114,16	122,03	101,54	109,44
Mei/ <i>May</i>	114,16	120,03	101,02	109,14
Juni/ <i>June</i>	114,16	122,41	101,01	109,14
Juli/ <i>July</i>	114,16	122,40	101,01	109,53
Agustus/ <i>August</i>	114,19	121,35	101,06	109,70
September/ <i>September</i>	114,19	120,63	101,24	110,78
Oktober/ <i>October</i>	114,29	121,78	101,01	111,06
November/ <i>November</i>	114,34	122,46	101,01	111,06
Desember/ <i>December</i>	114,34	123,68	101,21	111,20

Lanjutan Tabel/*Continued Table* 9.2.1

Bulan <i>Month</i>	Kelompok Pengeluaran/Expenditure Group			
	Pendidikan <i>Education</i>	Penyediaan Makanan dan Minuman/Restoran <i>Food and Beverage Services/Restaurant</i>	Perawatan Pribadi dan Jasa Lainnya <i>Personal Care and Other Services</i>	Umum <i>General</i>
(1)	(10)	(11)	(12)	(13)
Januari/ <i>January</i>	107,84	113,19	123,81	115,01
Februari/ <i>February</i>	107,97	113,19	123,86	115,14
Maret/ <i>March</i>	107,97	113,30	124,30	115,73
April/ <i>April</i>	107,97	113,36	125,56	116,10
Mei/ <i>May</i>	107,97	113,62	125,47	116,38
Juni/ <i>June</i>	108,02	114,19	125,40	116,70
Juli/ <i>July</i>	108,40	114,19	125,41	116,69
Agustus/ <i>August</i>	108,79	114,19	125,46	116,41
September/ <i>September</i>	109,84	115,44	125,29	116,54
Oktober/ <i>October</i>	109,88	115,65	125,24	117,27
November/ <i>November</i>	109,88	115,66	126,07	117,57
Desember/ <i>December</i>	109,88	115,66	126,22	117,94

Sumber/*Source*: BPS, Survei Harga Konsumen/*BPS-Statistics Indonesia, Consumer Price Survey*

Tabel 9.2.2 Tingkat Inflasi Bulanan Kota Palangka Raya Menurut Kelompok Pengeluaran (2020 = 100), 2023
Table Monthly Inflation Rate of Kota Palangka Raya By Expenditure Group (2020 = 100), 2023

Bulan Month	Kelompok Pengeluaran/Expenditure Group			
	Makanan, Minuman dan Tembakau <i>Food, Beverages and Tobacco</i>	Pakaian dan Alas Kaki <i>Clothing and Footwear</i>	Perumahan, Air, Listrik, dan Bahan Bakar Rumah Tangga <i>Housing, Water, Electricity, and Household Fuels</i>	Perlengkapan, Peralatan, dan Pemeliharaan Rutin Rumah Tangga <i>Furnishing, Household Equipment and Routine Household Maintenance</i>
(1)	(2)	(3)	(4)	(5)
Januari/January	0,74	0,35	-0,22	0,18
Februari/February	0,35	0,48	0,02	0,04
Maret/March	1,05	-1,10	0,04	0,05
April/April	0,87	-0,25	-0,03	-0,08
Mei/May	1,51	-0,40	-0,03	-0,07
Juni/June	0,00	-0,13	0,01	0,27
Juli/July	-0,01	0,02	-0,09	0,02
Agustus/August	-0,52	0,03	-0,01	-0,04
September/September	0,02	0,04	0,00	0,34
Oktober/October	1,58	0,06	0,13	-0,04
November/November	0,66	-0,37	-0,15	0,04
Desember/December	0,67	0,37	-0,23	0,25

Lanjutan Tabel/*Continued Table 9.2.2*

Bulan <i>Month</i>	Kelompok Pengeluaran/Expenditure Group			
	Kesehatan <i>Health</i>	Transportasi <i>Transport</i>	Informasi, Komunikasi, dan Jasa Keuangan <i>Information, Communication and Financial Services</i>	Rekreasi, Olahraga, dan Budaya <i>Recreation, Sport, and Culture</i>
(1)	(6)	(7)	(8)	(9)
Januari/ <i>January</i>	0,04	-0,78	-0,03	-0,29
Februari/ <i>February</i>	0,52	-0,41	0,01	0,63
Maret/ <i>March</i>	0,27	1,60	0,15	0,92
April/ <i>April</i>	0,00	0,10	0,00	0,00
Mei/ <i>May</i>	0,00	-1,64	-0,51	-0,27
Juni/ <i>June</i>	0,00	1,98	-0,01	0,00
Juli/ <i>July</i>	0,00	-0,01	0,00	0,36
Agustus/ <i>August</i>	0,03	-0,86	0,05	0,16
September/ <i>September</i>	0,00	-0,59	0,18	0,98
Oktober/ <i>October</i>	0,09	0,95	-0,23	0,25
November/ <i>November</i>	0,04	0,56	0,00	0,00
Desember/ <i>December</i>	0,00	1,00	0,20	0,13

Lanjutan Tabel/*Continued Table* 9.2.2

Bulan <i>Month</i>	Kelompok Pengeluaran/Expenditure Group			
	Pendidikan <i>Education</i>	Penyediaan Makanan dan Minuman/Restoran <i>Food and Beverage Services/Restaurant</i>	Perawatan Pribadi dan Jasa Lainnya <i>Personal Care and Other Services</i>	Umum <i>General</i>
(1)	(10)	(11)	(12)	(13)
Januari/ <i>January</i>	0,00	0,00	0,43	0,13
Februari/ <i>February</i>	0,12	0,00	0,04	0,11
Maret/ <i>March</i>	0,00	0,10	0,36	0,51
April/ <i>April</i>	0,00	0,05	1,01	0,32
Mei/ <i>May</i>	0,00	0,23	-0,07	0,24
Juni/ <i>June</i>	0,05	0,50	-0,06	0,27
Juli/ <i>July</i>	0,35	0,00	0,01	-0,01
Agustus/ <i>August</i>	0,36	0,00	0,04	-0,24
September/ <i>September</i>	0,97	1,09	-0,14	0,11
Oktober/ <i>October</i>	0,04	0,18	-0,04	0,63
November/ <i>November</i>	0,00	0,01	0,66	0,26
Desember/ <i>December</i>	0,00	0,00	0,12	0,31

Sumber/*Source*: BPS, Survei Harga Konsumen/*BPS-Statistics Indonesia, Consumer Price Survey*



BAB X
Chapter X

**PENGELUARAN DAN KONSUMSI
PENDUDUK**
Population Expenditure and Consumption

ULASAN

Pengeluaran terbesar penduduk Kota Palangka Raya pada kelompok komoditas makanan yaitu untuk pembelian makanan dan minuman jadi yaitu sebesar 311.532 rupiah per kapita per bulan atau sekitar 16,41% dari total pengeluaran penduduk. Sedangkan pada kelompok bukan makanan, pengeluaran terbesar dikeluarkan untuk memenuhi kebutuhan perumahan dan fasilitas rumah tangga yang menghabiskan 588.678 rupiah per kapita per bulan atau 31,01% dari total pengeluaran penduduk.

DESCRIPTION

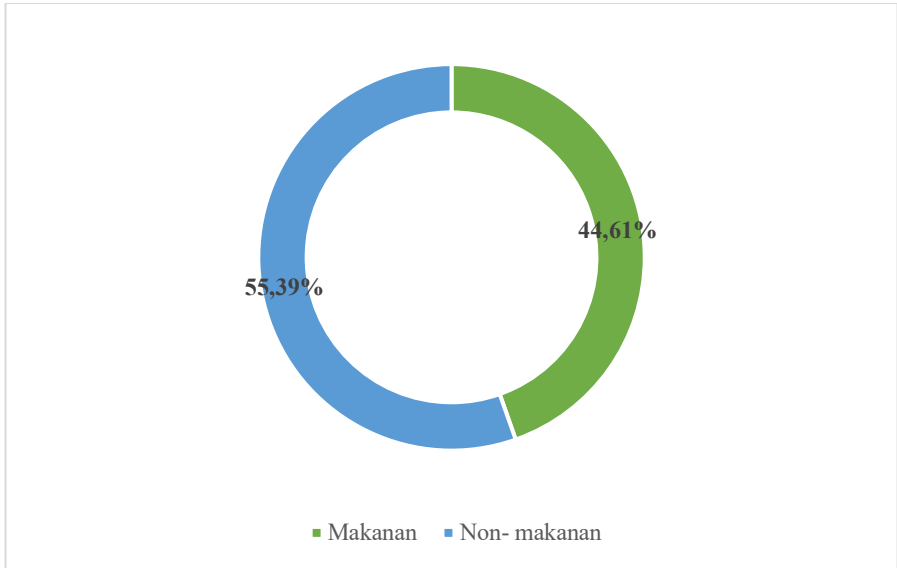
The Largest expenditure of population in Palangkaraya City at food commodity groups, namely for the purchase of food and beverages in the amount of 311,532 rupiah per capita per month, or approximately 16.41% of the total expenditure of the population. Meanwhile, for the non-food group, the largest expenditure was spent on meeting housing needs and household facilities, which spent 588,678 rupiah per capita per month or 31.01% of the total population expenditure.

Gambar
Picture

10.1

Persentase Pengeluaran Per Kapita Sebulan Kota Palangka Raya, 2023

Percentage of Monthly Expenditure per Capita in Palangka Raya City, 2023



Sumber/Source: BPS, Survei Sosial Ekonomi Nasional (SUSENAS) Maret/BPS-Statistics Indonesia National Socioeconomic Survey March

Tabel 10.1 Rata-Rata Pengeluaran Perkapita Sebulan Menurut Kelompok Komoditas di Kota Palangka Raya, 2022-2023
Average Monthly Expenditure per Capita by Commodity Group in Palangka Raya City, 2022-2023

Kelompok Komoditas <i>Commodity Group</i>	Rata-rata Pengeluaran <i>Average Expenditure</i> (Rupiah)	
	2022	2023
(1)	(2)	(3)
Makanan/<i>Food</i>		
Padi-padian/ <i>Cereals</i>	69 522	76 234
Umbi-umbian/ <i>Tubers</i>	8 488	9 918
Ikan/ Udang/ Cumi/ Kerang/ <i>Fish/ Prawn/ Squid/ Clam</i>	91 659	101 842
Daging/ <i>Meat</i>	54 020	58 152
Telur dan Susu/ <i>Eggs and Milk</i>	54 094	46 534
Sayur-sayuran/ <i>Vegetables</i>	71 696	60 169
Kacang-kacangan/ <i>Legumes</i>	17 486	15 769
Buah-buahan/ <i>Fruits</i>	31 029	36 372
Minyak dan Kelapa/ <i>Oil and Coconut</i>	23 253	14 595
Bahan Minuman/ <i>Beverage Stuffs</i>	21 972	19 230
Bumbu-bumbuan/ <i>Spices</i>	23 253	18 356
Konsumsi Lainnya/ <i>Miscellaneous Food Items</i>	19 889	17 111
Makanan dan Minuman Jadi/ <i>Prepared Food and Beverages</i>	192 131	311 532
Rokok/ <i>Cigarette</i>	57 819	61 030
Jumlah Makanan/<i>Total Food</i>	737 309	846 846
Bukan Makanan/<i>Non-Food</i>		
Perumahan dan Fasilitas Rumah Tangga/ <i>Housing and Household Facility</i>	558 007	588 678
Aneka Barang dan Jasa/ <i>Goods and Office</i>	271 428	226 831
Pakaian, Alas Kaki, dan Tutup Kepala/ <i>Clothing, Footwear, and Headgear</i>	30 051	39 136
Barang yang Tahan Lama/ <i>Durable Goods</i>	52 619	58 419
Pajak, Pungutan, dan Asuransi/ <i>Taxes and Insurances</i>	85 558	82 293
Keperluan Pesta dan Upacara/ <i>Parties and Ceremonies</i>	28 557	56 268
Jumlah Bukan Makanan/<i>Total Non-Food</i>	1 026 220	1 051 624
Jumlah/<i>Total</i>	1 763 529	1 898 470

Sumber/*Source*: BPS, Survei Sosial Ekonomi Nasional (SUSENAS) Maret/ *BPS-Statistic Indonesia National Socioeconomic Survey March*

Tabel 10.2 Persentase Pengeluaran Per Kapita Sebulan Menurut Kelompok Komoditas di Kota Palangka Raya, 2022-2023
Percentage of Monthly Expenditure per Capita by Commodity Group in Palangka Raya City, 2022-2023

Kelompok Komoditas <i>Commodity Group</i>	Rata-rata Pengeluaran <i>Average Expenditure</i>	
	2022	2023
(1)	(2)	(3)
Makanan/<i>Food</i>		
Padi-padian/ <i>Cereals</i>	3,94	4,02
Umbi-umbian/ <i>Tubers</i>	0,48	0,52
Ikan/ Udang/ Cumi/ Kerang/ <i>Fish/ Prawn/ Squid/ Clam</i>	5,20	5,36
Daging/ <i>Meat</i>	3,06	3,06
Telur dan Susu/ <i>Eggs and Milk</i>	3,07	2,45
Sayur-sayuran/ <i>Vegetables</i>	4,07	3,17
Kacang-kacangan/ <i>Legumes</i>	0,99	0,83
Buah-buahan/ <i>Fruits</i>	1,76	1,92
Minyak dan Kelapa/ <i>Oil and Coconut</i>	1,32	0,77
Bahan Minuman/ <i>Beverage Stuffs</i>	1,25	1,01
Bumbu-bumbuan/ <i>Spices</i>	1,32	0,97
Konsumsi Lainnya/ <i>Miscellaneous Food Items</i>	1,13	0,90
Makanan dan Minuman Jadi/ <i>Prepared Food and Beverages</i>	10,89	16,41
Rokok/ <i>Cigarette</i>	3,28	3,21
Jumlah Makanan/<i>Total Food</i>	41,81	44,61
Bukan Makanan/<i>Non-Food</i>		
Perumahan dan Fasilitas Rumah Tangga/ <i>Housing and Household Facility</i>	31,64	31,01
Aneka Barang dan Jasa/ <i>Goods and Office</i>	15,39	11,95
Pakaian, Alas Kaki, dan Tutup Kepala/ <i>Clothing, Footwear, and Headgear</i>	1,70	2,06
Barang yang Tahan Lama/ <i>Durable Goods</i>	2,98	3,08
Pajak, Pungutan, dan Asuransi/ <i>Taxes and Insurances</i>	4,85	4,33
Keperluan Pesta dan Upacara/ <i>Parties and Ceremonies</i>	1,62	2,96
Jumlah Bukan Makanan/<i>Total Non-Food</i>	58,19	55,39
Jumlah/<i>Total</i>	100,00	100,00

Sumber/*Source*: BPS, Survei Sosial Ekonomi Nasional (SUSENAS) Maret/*BPS-Statistic Indonesia National Socioeconomic Survey March*

Tabel 10.3 Rata-rata Konsumsi Kalori per Kapita per Hari (kkal/hari) Menurut Jenis Konsumsi di Kota Palangka Raya, 2023
Average of Calory Consumption per Capita per Day (kkal/day) by Kind of Consumption in Palangka Raya City, 2023

Jenis Pengeluaran/Konsumsi <i>Kind of Expenditure/Consumption</i>	Kalori (kkal/hari) <i>Calory (kkal/day)</i>
(1)	(2)
Padi-padian/ <i>Cereals</i>	723,13
Umbi-umbian/ <i>Tubers</i>	40,75
Ikan/ <i>Fish</i>	70,05
Daging/ <i>Meat</i>	147,81
Telur dan Susu/ <i>Egg and Milk</i>	70,19
Sayur-sayuran/ <i>Vegetables</i>	35,72
Kacang-kacangan/ <i>Legumes</i>	54,61
Buah-buahan/ <i>Fruits</i>	48,89
Minyak & Lemak/ <i>Oils & Fats</i>	235,04
Bahan Minuman/ <i>Beverage Stuffs</i>	90,03
Bumbu-bumbuan/ <i>Spices</i>	5,29
Konsumsi Lainnya/ <i>Miscellaneous Food Items</i>	71,80
Makanan & Minuman Jadi/ <i>Prepared Food & Drink</i>	463,68
Tembakau dan Sirih/ <i>Tobacco and Betel</i>	0,00
Jumlah/Total	2 057,00

Sumber/*Source*: BPS, Survei Sosial Ekonomi Nasional (SUSENAS) Maret/*BPS-Statistic Indonesia National Socioeconomic Survey March*

Tabel 10.4 Rata-rata Konsumsi Protein per Kapita per Hari Menurut Jenis Konsumsi di Kota Palangka Raya, 2023
Average Protein Consumption per Capita per Day by Kind of Consumption in Palangka Raya City, 2023

Jenis Pengeluaran/Konsumsi <i>Kind of Expenditure/Consumption</i>	Protein (gram/hari) <i>Protein (gram/day)</i>
(1)	(2)
Padi-padian/ <i>Cereals</i>	17,01
Umbi-umbian/ <i>Tubers</i>	0,41
Ikan/ <i>Fish</i>	13,14
Daging/ <i>Meat</i>	8,70
Telur dan Susu/ <i>Egg and Milk</i>	4,06
Sayur-sayuran/ <i>Vegetables</i>	2,15
Kacang-kacangan/ <i>Legumes</i>	5,61
Buah-buahan/ <i>Fruits</i>	0,56
Minyak & Lemak/ <i>Oils & Fats</i>	0,01
Bahan Minuman/ <i>Beverage Stuffs</i>	0,60
Bumbu-bumbuan/ <i>Spices</i>	0,28
Konsumsi Lainnya/ <i>Miscellaneous Food Items</i>	1,44
Makanan & Minuman Jadi/ <i>Prepared Food & Drink</i>	15,24
Tembakau dan Sirih/ <i>Tobacco and Betel</i>	0,00
Jumlah/Total	69,19

Sumber/Source: BPS, Survei Sosial Ekonomi Nasional (SUSENAS) Maret/BPS-Statistic Indonesia
National Socioeconomic Survey March



BAB XI
Chapter XI

PENDAPATAN REGIONAL
Regional Income

ULASAN

Produk domestik regional bruto atas dasar harga berlaku Kota Palangka Raya 2023 sebesar 24.175,39 miliar rupiah. Lapangan usaha dengan PDRB terbesar adalah kelompok administrasi pemerintahan, pertahanan dan jaminan sosial wajib sebesar 4.595,49 miliar rupiah atau 19,01% dan kelompok perdagangan besar dan eceran, reparasi mobil dan sepeda motor sebesar 4.341,09 miliar rupiah atau 17,96% dari total PDRB Kota Palangka Raya.

Laju pertumbuhan PDRB atas dasar harga konstan sebesar 6,57 % dibanding tahun sebelumnya. Petumbuhan tertinggi terdapat pada lapangan usaha Jasa Perusahaan yang tumbuh sebesar 11,97% dibanding tahun sebelumnya, sedangkan pertumbuhan terendah terdapat pada lapangan usaha Pertanian, Kehutanan, dan Perikanan yang tumbuh sebesar 1,49%.

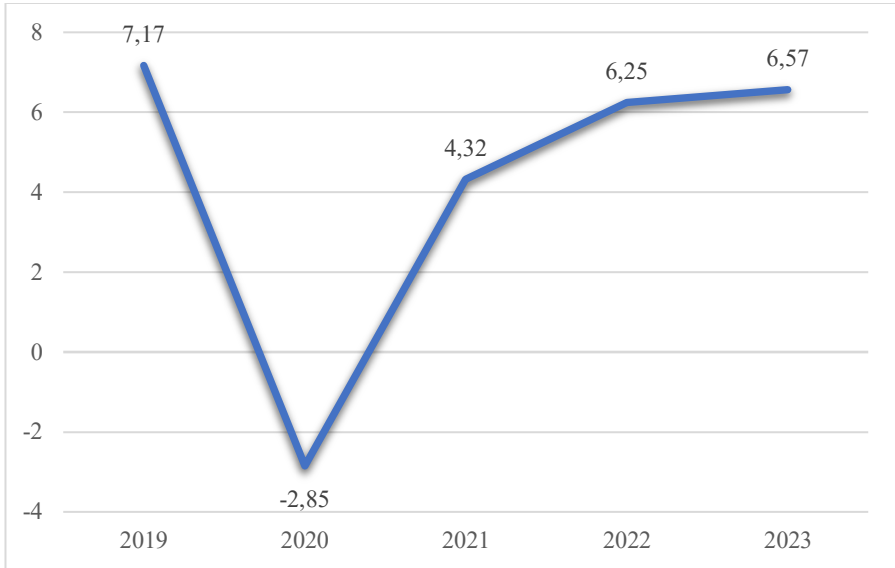
DESCRIPTION

Regional gross domestic product at current market price of Palangka Raya City 2023 was 24,175.39 billion rupiah. The biggest contribution industries was public administration and defence and compulsory social security with 4,595.49 billion rupiah or 19.01% of total GRDP and wholesale and retail trade, repair of motor vehicles and motorcycles with 4,341.09 million rupiah or 17.96% of total GRDP of Palangka Raya City.

The GDP growth rate at constant prices was 6.57% compared to the previous year. The highest growth was in the Business Activities field which grew by 11.97% compared to the previous year, while the lowest growth was in the Agriculture, Forestry, and Fishing field which grew by 1.49%.

Gambar 11.1
Picture

Laju Pertumbuhan Produk Domestik Regional Bruto Kota Palangka Raya (persen), 2023
Growth Rate of Gross Domestic Product in Palangka Raya City (percent), 2023



Sumber/Source: BPS Kota Palangka Raya/BPS-Statistics of Palangka Raya City

Tabel 11.1 Produk Domestik Regional Bruto Atas Dasar Harga Berlaku Menurut Lapangan Usaha di Kota Palangka Raya (Miliar Rupiah), 2019-2023
Gross Regional Domestic Product at Current Market Prices by Industry in Palangka Raya City (Billion Rupiahs), 2019-2023

Lapangan Usaha <i>Industrial Origin</i>	2019	2020	2021	2022*	2023**
(1)	(2)	(3)	(4)	(5)	(6)
A Pertanian, Kehutanan, dan Perikanan/ <i>Agriculture, Forestry, and Fishing</i>	458,78	493,50	545,89	580,82	634,83
B Pertambangan dan Penggalian/ <i>Mining and Quarrying</i>	239,69	235,92	259,48	285,30	306,86
C Industri Pengolahan/ <i>Manufacturing</i>	1 829,00	1 850,78	1 983,08	2 030,53	2 151,95
D Pengadaan Listrik dan Gas/ <i>Electricity and Gas</i>	65,04	66,05	67,58	71,66	77,36
E Pengadaan Air, Pengelolaan Sampah, Limbah, dan Daur Ulang/ <i>Water Supply, Sewerage, Waste Management and Remediation Activities</i>	31,29	30,64	34,75	36,44	38,65
F Konstruksi/ <i>Construction</i>	2 020,20	1 926,35	2 245,21	2 587,57	2 858,99
G Perdagangan Besar dan Eceran; Reparasi Mobil dan Sepeda Motor/ <i>Wholesale and Retail Trade; Repair of Motor Vehicles and Motorcycles</i>	3 239,88	3 225,46	3 458,93	3 962,14	4 341,09
H Transportasi dan Pergudangan/ <i>Transportation and Storage</i>	1 786,75	1 496,73	1 669,16	2 130,09	2 489,82
I Penyediaan Akomodasi dan Makan Minum/ <i>Accommodation and Food Service Activities</i>	880,78	817,83	884,12	1 083,53	1 197,40

Lanjutan Tabel/*Continued Table* 11.1

Lapangan Usaha Industrial Origin		2019	2020	2021	2022*	2023**
(1)		(2)	(3)	(4)	(5)	(6)
J	Informasi dan Komunikasi/ <i>Information and Communication</i>	256,02	285,20	342,65	354,24	372,05
K	Jasa Keuangan dan Asuransi/ <i>Financial and Insurance Activities</i>	1 249,79	1 347,95	1 524,39	1 680,03	1 818,61
L	Real Estat/ <i>Real Estate Activities</i>	588,34	550,80	599,91	657,89	727,43
M,N	Jasa Perusahaan/ <i>Business Activities</i>	13,19	11,66	12,42	14,84	17,39
O	Administrasi Pemerintahan, Pertahanan dan Jaminan Sosial Wajib/ <i>Public Administration and Defence; Compulsory Social Security</i>	3 927,78	4 092,10	3 997,09	4 207,89	4 595,49
P	Jasa Pendidikan/ <i>Education</i>	1 055,68	1 160,27	1 223,77	1 363,90	1 524,60
Q	Jasa Kesehatan dan Kegiatan Sosial/ <i>Human Health and Social Work Activities</i>	460,93	502,39	591,91	684,68	773,16
R,S, T,U	Jasa Lainnya/ <i>Other Services Activities</i>	227,58	183,55	198,88	223,34	249,73
PDRB/GRDP		18 330,72	18 277,20	19 649,17	21 954,88	24 175,39

*) Angka Sementara/*Preliminary Figures***) Angka Sangat Sementara/*Very Preliminary Figures*Sumber/*Source*: BPS Kota Palangka Raya/*BPS-Statistics of Palangka Raya City*

Tabel 11.2 Produk Domestik Regional Bruto Atas Dasar Harga Konstan 2010 Menurut Lapangan Usaha di Kota Palangka Raya (Miliar Rupiah), 2019-2023
Gross Regional Domestic Product at Constant Market Prices 2010 by Industry in Palangka Raya City (Billion Rupiahs), 2019-2023

Lapangan Usaha <i>Industrial Origin</i>	2019	2020	2021	2022*	2023**
(1)	(2)	(3)	(4)	(5)	(6)
A Pertanian, Kehutanan, dan Perikanan/ <i>Agriculture, Forestry, and Fishing</i>	257,70	269,85	287,64	291,72	296,07
B Pertambangan dan Penggalian/ <i>Mining and Quarrying</i>	130,63	124,95	132,52	141,00	149,64
C Industri Pengolahan/ <i>Manufacturing</i>	1 037,52	1 007,33	1 017,97	989,36	1 026,89
D Pengadaan Listrik dan Gas/ <i>Electricity and Gas</i>	44,22	44,38	45,10	47,27	50,59
E Pengadaan Air, Pengelolaan Sampah, Limbah, dan Daur Ulang/ <i>Water Supply, Sewerage, Waste Management and Remediation Activities</i>	17,30	16,55	17,94	18,35	19,26
F Konstruksi/ <i>Construction</i>	1 114,94	1 018,19	1 124,51	1 230,44	1 334,34
G Perdagangan Besar dan Eceran; Reparasi Mobil dan Sepeda Motor/ <i>Wholesale and Retail Trade; Repair of Motor Vehicles and Motorcycles</i>	2 127,39	2 077,34	2 162,67	2 321,65	2 472,15
H Transportasi dan Pergudangan/ <i>Transportation and Storage</i>	971,25	814,17	890,30	1 052,57	1 143,56
I Penyediaan Akomodasi dan Makan Minum/ <i>Accommodation and Food Service Activities</i>	519,68	462,11	487,65	569,65	615,89

Lanjutan Tabel/Continued Table 11.2

Lapangan Usaha Industrial Origin		2019	2020	2021	2022*	2023**
(1)		(2)	(3)	(4)	(5)	(6)
J	Informasi dan Komunikasi/ <i>Information and Communication</i>	221,41	249,90	294,62	303,59	313,55
K	Jasa Keuangan dan Asuransi/ <i>Financial and Insurance Activities</i>	810,77	868,75	925,69	951,48	1 009,27
L	Real Estat/ <i>Real Estate Activities</i>	348,01	321,38	341,06	360,95	388,04
M,N	Jasa Perusahaan/ <i>Business Activities</i>	8,19	7,06	7,28	8,17	9,15
O	Administrasi Pemerintahan, Pertahanan dan Jaminan Sosial Wajib/ <i>Public Administration and Defence; Compulsory Social Security</i>	2 279,08	2 254,22	2 200,03	2 269,61	2 401,78
P	Jasa Pendidikan/ <i>Education</i>	608,02	654,99	687,34	717,29	771,09
Q	Jasa Kesehatan dan Kegiatan Sosial/ <i>Human Health and Social Work Activities</i>	252,09	275,59	295,75	326,60	356,95
R,S, T,U	Jasa Lainnya/ <i>Other Services Activities</i>	136,41	107,91	113,39	120,72	132,36
PDRB/GRDP		10 884,64	10 574,67	11 031,47	11 720,41	12 490,56

*) Angka Sementara/*Preliminary Figures***) Angka Sangat Sementara/*Very Preliminary Figures*Sumber/*Source*: BPS Kota Palangka Raya/BPS-Statistics of Palangka Raya City

Tabel 11.3 **Distribusi Persentase Produk Domestik Regional Bruto Atas Dasar Harga Berlaku Menurut Lapangan Usaha di Kota Palangka Raya, 2019-2023**
Percentage Distribution of Gross Regional Domestic Product at Current Market Prices by Industry in Palangka Raya City, 2019-2023

	Lapangan Usaha <i>Industrial Origin</i>	2019	2020	2021	2022*	2023**
	(1)	(2)	(3)	(4)	(5)	(6)
A	Pertanian, Kehutanan, dan Perikanan/ <i>Agriculture, Forestry, and Fishing</i>	2,50	2,70	2,78	2,65	2,63
B	Pertambangan dan Penggalian/ <i>Mining and Quarrying</i>	1,31	1,29	1,32	1,30	1,27
C	Industri Pengolahan/ <i>Manufacturing</i>	9,98	10,13	10,02	9,25	8,90
D	Pengadaan Listrik dan Gas/ <i>Electricity and Gas</i>	0,35	0,36	0,34	0,33	0,32
E	Pengadaan Air, Pengelolaan Sampah, Limbah, dan Daur Ulang/ <i>Water Supply, Sewerage, Waste Management and Remediation Activities</i>	0,17	0,17	0,18	0,17	0,16
F	Konstruksi/ <i>Construction</i>	11,02	10,54	11,43	11,79	11,83
G	Perdagangan Besar dan Eceran; Reparasi Mobil dan Sepeda Motor/ <i>Wholesale and Retail Trade; Repair of Motor Vehicles and Motorcycles</i>	17,67	17,63	17,60	18,05	17,96
H	Transportasi dan Pergudangan/ <i>Transportation and Storage</i>	9,75	8,16	8,49	9,70	10,30
I	Penyediaan Akomodasi dan Makan Minum/ <i>Accommodation and Food Service Activities</i>	4,80	4,47	4,50	4,94	4,95

Lanjutan Tabel/Continued Table 11.3

Lapangan Usaha Industrial Origin		2019	2020	2021	2022*	2023**
(1)		(2)	(3)	(4)	(5)	(6)
J	Informasi dan Komunikasi/ <i>Information and Communication</i>	1,40	1,56	1,74	1,61	1,54
K	Jasa Keuangan dan Asuransi/ <i>Financial and Insurance Activities</i>	6,82	7,38	7,76	7,65	7,52
L	Real Estat/ <i>Real Estate Activities</i>	3,21	3,01	3,05	3,00	3,01
M,N	Jasa Perusahaan/ <i>Business Activities</i>	0,07	0,06	0,06	0,07	0,07
O	Administrasi Pemerintahan, Pertahanan dan Jaminan Sosial Wajib/ <i>Public Administration and Defence; Compulsory Social Security</i>	21,43	22,39	20,34	19,17	19,01
P	Jasa Pendidikan/ <i>Education</i>	5,76	6,33	6,28	6,21	6,31
Q	Jasa Kesehatan dan Kegiatan Sosial/ <i>Human Health and Social Work Activities</i>	2,51	2,81	3,01	3,12	3,20
R,S, T,U	Jasa Lainnya/ <i>Other Services Activities</i>	1,24	1,00	1,01	1,02	1,03
PDRB/GRDP		100,00	100,00	100,00	100,00	100,00

*) Angka Sementara/*Preliminary Figures***) Angka Sangat Sementara/*Very Preliminary Figures*Sumber/*Source*: BPS Kota Palangka Raya/*BPS-Statistics of Palangka Raya City*

Tabel 11.4 Laju Pertumbuhan Produk Domestik Regional Bruto Atas Dasar Harga Konstan 2010 Menurut Lapangan Usaha di Kota Palangka Raya (Persen), 2019-2023
Growth Rate of Gross Domestic Product at 2010 Constant Market Prices by Industry in Palangka Raya City (Percent), 2019-2023

	Lapangan Usaha <i>Industrial Origin</i>	2019	2020	2021	2022*	2023**
	(1)	(2)	(3)	(4)	(5)	(6)
A	Pertanian, Kehutanan, dan Perikanan/ <i>Agriculture, Forestry, and Fishing</i>	6,75	4,71	6,59	1,42	1,49
B	Pertambangan dan Penggalian/ <i>Mining and Quarrying</i>	6,56	-4,35	6,06	6,40	6,13
C	Industri Pengolahan/ <i>Manufacturing</i>	2,83	-2,91	1,06	-2,81	3,79
D	Pengadaan Listrik dan Gas/ <i>Electricity and Gas</i>	15,53	0,36	1,61	4,83	7,00
E	Pengadaan Air, Pengelolaan Sampah, Limbah, dan Daur Ulang/ <i>Water Supply, Sewerage, Waste Management and Remediation Activities</i>	4,72	-4,35	8,44	2,26	4,97
F	Konstruksi/ <i>Construction</i>	4,73	-8,68	10,44	9,42	8,44
G	Perdagangan Besar dan Eceran; Reparasi Mobil dan Sepeda Motor/ <i>Wholesale and Retail Trade; Repair of Motor Vehicles and Motorcycles</i>	8,28	-2,35	4,11	7,35	6,48
H	Transportasi dan Pergudangan/ <i>Transportation and Storage</i>	7,19	-16,17	9,35	18,23	8,64
I	Penyediaan Akomodasi dan Makan Minum/ <i>Accommodation and Food Service Activities</i>	8,91	-11,08	5,53	16,82	8,12

Lanjutan Tabel/Continued Table 11.4

Lapangan Usaha Industrial Origin		2019	2020	2021	2022*	2023**
(1)		(2)	(3)	(4)	(5)	(6)
J	Informasi dan Komunikasi/ <i>Information and Communication</i>	8,74	12,87	17,89	3,04	3,28
K	Jasa Keuangan dan Asuransi/ <i>Financial and Insurance Activities</i>	4,95	7,15	6,55	2,79	6,07
L	Real Estat/ <i>Real Estate Activities</i>	9,23	-7,65	6,12	5,83	7,51
M,N	Jasa Perusahaan/ <i>Business Activities</i>	9,95	-13,81	3,11	12,25	11,97
O	Administrasi Pemerintahan, Pertahanan dan Jaminan Sosial Wajib/ <i>Public Administration and Defence; Compulsory Social Security</i>	8,64	-1,09	-2,40	3,16	5,82
P	Jasa Pendidikan/ <i>Education</i>	8,53	7,72	4,94	4,36	7,50
Q	Jasa Kesehatan dan Kegiatan Sosial/ <i>Human Health and Social Work Activities</i>	8,85	9,32	7,31	10,43	9,29
R,S, T,U	Jasa Lainnya/ <i>Other Services Activities</i>	9,87	-20,89	5,08	6,46	9,64
PDRB/GRDP		7,17	-2,85	4,32	6,25	6,57

*) Angka Sementara/*Preliminary Figures***) Angka Sangat Sementara/*Very Preliminary Figures*Sumber/*Source*: BPS Kota Palangka Raya/*BPS-Statistics of Palangka Raya City*