



PEMERINTAH KOTA PALANGKA RAYA  
BADAN PENANGGULANGAN BENCANA DAERAH  
KOTA PALANGKA RAYA

Jl. Badak No. 03 Palangka Raya  
Email : [bpbd.palangkaraya@gmail.com](mailto:bpbd.palangkaraya@gmail.com)



LAPORAN UPDATE KEJADIAN PUSAT PENGENDALIAN OPERASI-PENANGGULANGAN BENCANA  
(PUSDALOPS-PB) BADAN PENANGGULANGAN BENCANA DAERAH KOTA PALANGKA RAYA

Mohon izin melaporkan, pada :

Hari : Minggu  
Tanggal : 1 Desember 2024  
Pukul : 16.00 WIB.  
KEGIATAN :

- Melaksanakan kegiatan rutin administrasi dan pelaporan.
- Pengendalian operasi posko induk dan posko lapangan serta dapur umum.
- Monitoring dan Koordinasi dengan Dinas/Instansi terkait.
- Pengecekan armada dan perlengkapan posko.
- Melaksanakan Pemantauan dan Monitoring kewilayah kelurahan rawan bencana dan memantau perkembangan debit aliran sungai Kahayan dan Rungan.
- Hasil pantauan dan monitoring melalui :
  - Call center.
  - Melaksanakan Pengamatan serta informasi melalui situs Website seperti BMKG, BNPB, serta melalui Media Sosial seperti WhatssApp, Facebook dan Instagram
  - Radio Komunikasi, repeater VHF.
- Sumber daya yang tersedia di lokasi bencana :
  - Personil
    - TRC BPBD : 6 orang
  - Peralatan
    - R4 : 13 unit
    - R2 : 12 Unit
    - Dapur umum : 4 unit
    - Tenda : 4 unit
    - Perahu dolpin : 2 unit
    - Perahu kecil : 2 unit
    - Life Jacket : 10 buah
    - HT : 5 buah

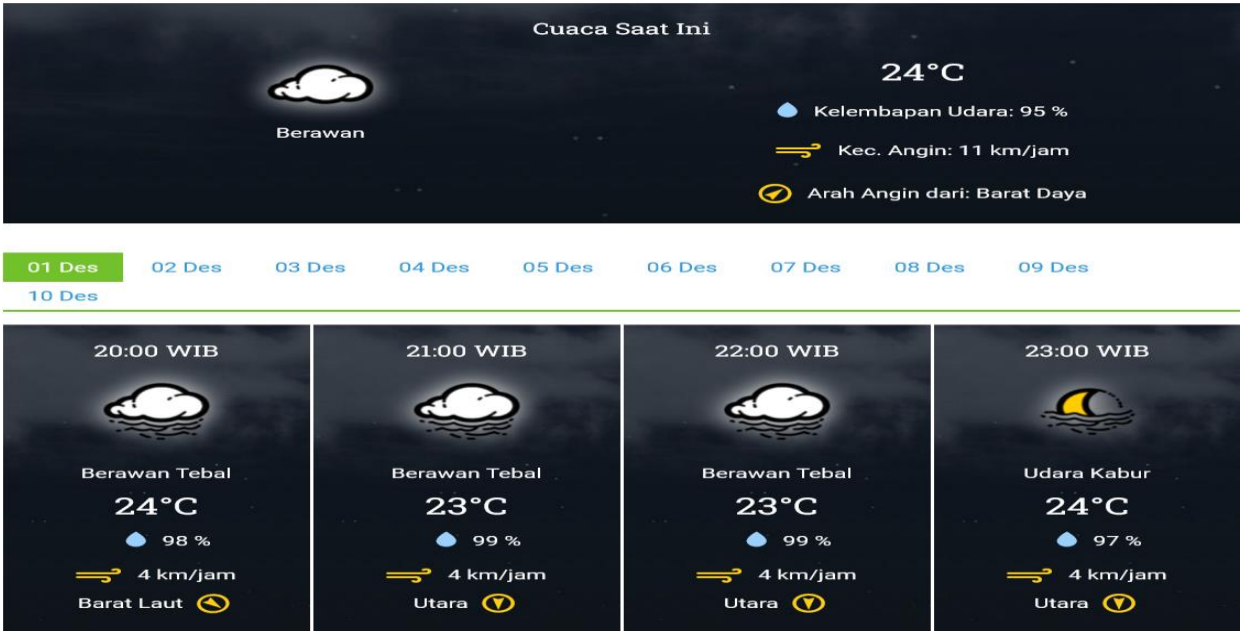
A. PANTAUAN VISUAL CUACA DI KOTA PALANGKA RAYA PRAKIRAAN CUACA BMKG :

<https://bmkgpalangkaraya.com/>

VISUAL :

Palangkaraya

Provinsi Kalimantan Tengah



B. Pantauan Tinggi Muka Air (TMA)

TMA DAS Kahayan : Nihil  
TMA DAS Rungan : Nihil  
TMA DAS Sabangau : Nihil

C. Peringatan Dini :

Waspada potensi naiknya debit air di pemukiman sekitar bantaran Sungai Kahayan, Sungai Sabangau dan Sungai Rungan, Disebabkan curah hujan cukup tinggi di daerah hulu.

D. Laporan Kejadian Bencana (dokumen Laporan Terlampir) :

Kejadian Banjir di wilayah Kecamatan Pahandut, Kecamatan Jekan Raya, Kecamatan Sabangau dan Kecamatan Bukit Batu.

E. Upaya yang telah di lakukan :

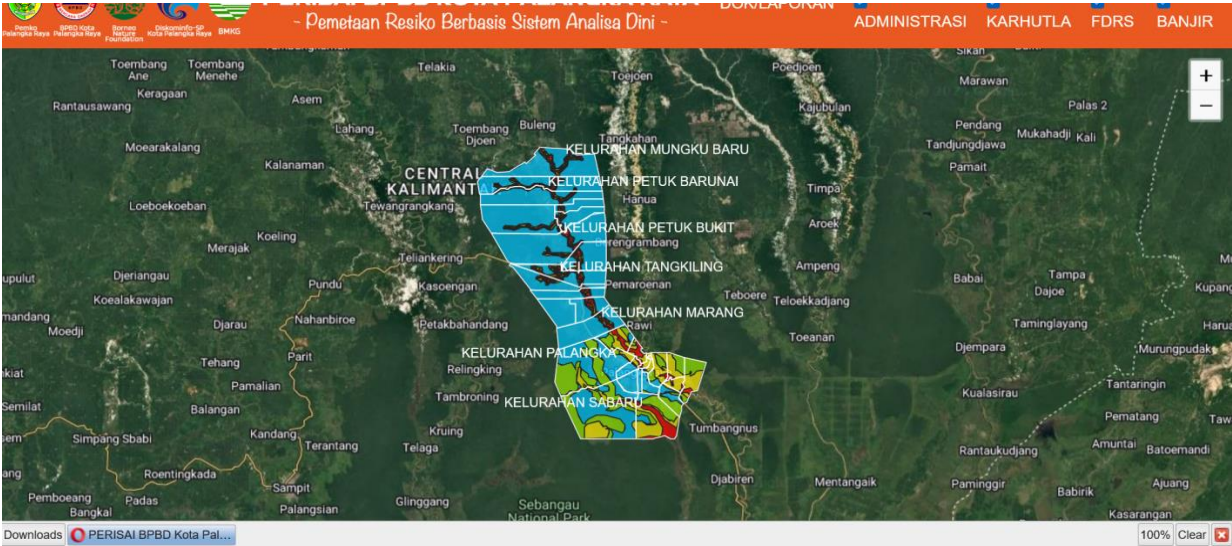
- 1. Pemantauan Debit air setiap hari dimana saat ini ada Kenaikan dari permukaan jalan sekitar 5 cm sd 80 cm/hari
- 2. Melakukan pemantauan lokasi bencana banjir, mendirikan Posko Induk, posko lapangan, Posko Kesehatan, Posko Pengungsian, Posko relawan serta sarana dan prasarana
- 3. Pemantauan Instalasi Listrik

F. Informasi Lainnya :

Nihil

G. Status : Keputusan Wali kota Palangka Raya nomor 188.45/319/2024 Tentang Penetapan Status Siaga Darurat Bencana Banjir di Wilayah Kota Palangka Raya tahun 2024

H. Pantauan Perisai BPBD Kota Palangka Raya



I. Kondisi Sekarang

- Debit air di masing-masing Kelurahan ada kenaikan lebih 5 cm sd 80 cm
- warga masih beraktifitas seperti biasa.
- Kondisi cuaca saat pemantauan mendung.

J. Kebutuhan Mendesak

- Pengecekan Kesehatan masyarakat yang terdampak
- Perbaikan infrastruktur yang mengalami kerusakan akibat banjir

K. Usul Penanganan

- Agar selalu waspada dimana pada saat ini debit air mulai naik di sekitar pemukiman warga yang berada dibantaran sungai kahayan dan sungai rungan.

L. REKAPITULASI DATA WILAYAH TERDAMPAK BANJIR YANG BERADA DIBANTARAN SUNGAI DI WILAYAH KOTA PALANGKA RAYA

KELURAHAN	LOKASI/JALAN	KETINGGIAN AIR	JUMLAH KEPALA KELUARGA	JUMLAH JIWA	JUMLAH RUMAH YANG TERDAMPAK	KETERANGAN
Bukit Tunggal	JALAN CILIK RIWUT KM.3 KOMPLEK PU RT.01 RW.01	120 CM	7	21	5	TERENDAM

Bukit Tunggai	JALAN CILIK RIWUT KM.3 KOMPLEK PU RT.01 RW.01	110 CM	1	9	1	TERENDAM
Bukit Tunggai	JALAN CILIK RIWUT KM.3 KOMPLEK PU RT.01 RW.01	80 CM	3	10	3	TERDAMPAK
Bukit Tunggai	RT 02 RW 01 Jl. Kecubung Lurus	70 cm	4	12	4	Terdampak
Bukit Tunggai	RT 02 RW 01 Jl. Kecubung III	50 Cm	1	3	1	Rumah terendam
Bukit Tunggai	RT 02 RW 01 Jl. Kecubung IV Pinggir Pengaringan	80 CM	7	21	7	Rumah terendam
Bukit Tunggai	RT 01 RW 07/DANAU INDAH	80 CM	1	4	1	TERENDAM
Bukit Tunggai	RT 01 RW 07/DANAU INDAH	60 CM	1	4	1	TERENDAM
Bukit Tunggai	RT 01 RW 07/DANAU INDAH	30 CM	1	2	1	Terdampak
Bukit Tunggai	BULUH MERINDU 1,3,4	Sekitar 17cm	43	132	40	Terdampak
Jumlah			69	218	64	

No	KELURAHAN	LOKASI/JALAN	KETINGGIAN AIR	JUMLAH KEPALA KELUARGA	JUMLAH JIWA	JUMLAH RUMAH YANG TERDAMPAK	KETERANGAN
1	LANGKAI	RW. XVII	30 CM	11	27	8	
2	LANGKAI	RW. VIII	40 CM	21	41	17	
3	LANGKAI	RW. II	30 CM	17	39	16	
Jumlah				49	107	41	

No	KELURAHAN	LOKASI/JALAN	KETINGGIAN AIR	JUMLAH KEPALA KELUARGA	JUMLAH JIWA	JUMLAH RUMAH YANG TERDAMPAK	KETERANGAN
1	Kel.Petuk Katimpun	Jl.Katimpun Bawah Rt/Rw.01/01	20-25 Cm (Dari Lantai Rumah )	50 KK	209	3 Rumah yang Terendam	Belum Ada Yang mengungsi
		Jl.Katimpun Bawah Rt/Rw.02/01	20-25 Cm (Dari Lantai Rumah )	150 KK	500	3 Rumah yang Terendam	
Jumlah				200 KK	709		

No	KELURAHAN	LOKASI/JALAN	KETINGGIAN AIR	JUMLAH KEPALA KELUARGA	JUMLAH JIWA	JUMLAH RUMAH YANG TERDAMPAK	KETERANGAN
1	BERENG BENGKEL	RT.01 RW.01	1,5 M	27	110	10	
2	BERENG BENGKEL	RT.01 S.D 06 RW,01	10 CM	293	920	3	
Jumlah				320	1030	13	

No	KELURAHAN	LOKASI/JALAN	KETINGGIAN AIR	JUMLAH KEPALA KELUARGA	JUMLAH JIWA	JUMLAH RUMAH YANG TERDAMPAK	KETERANGAN
1	TUMBANG TAHAI	Jl. Ramses	30 cm	30	71	27 rumah	
Jumlah				30	71	27 rumah	

No	KELURAHAN	LOKASI/JALAN	KETINGGIAN AIR	JUMLAH KEPALA KELUARGA	JUMLAH JIWA	JUMLAH RUMAH YANG TERDAMPAK	KETERANGAN
	PALANGKA	Jl. Mendawai Sosial	3-50 cm	115	368	50	
		JL. Arut bawah No.16	3 meter	87	260	93	
		JL. Gang sion No.42	-	62	300	-	
		JL. Mendawai gang pelita	-	112	440	-	
		JL. Mendawai gang mandiri	-	108	445	-	
		JL. Mendawai 1	-	167	658	-	
		JL. Mendawai / Paul Suling	-	64	244	-	
		JL. Anoi	-	101	367	-	
		Jl. Mendawai 1 ujung	-	187	724	-	
		Jl. Mendawai 2 No.2	-	79	310	-	
		JL. Mendawai 7 No. 3	-	84	303	-	
		Jl. Mendawai 5 No. 36	-	132	450	-	
		Jl. Mendawai 4 No.4	-	167	645	-	
		Jl. Mendawai gang damai No.47	-	130	350	-	
		Jl. Mendawai Sosial	-	73	289	-	
		Jl. Mendawai No. 16	15-40 cm	87	268	52	
		Jl. Mendawai Kp.Sosial	40-50 cm	83	268	83	
		Jl. Mendawai Kp. Sosial	-	46	171	-	
		JL. Mendawai No. 20	-	51	203	66	
		JL. Mendawai Sosial No. 18	-	55	225	-	
		Jl. Mendawai Kp.Sosial No. 31	-	55	224	-	
		Jl. Mendawai Sosial	-	58	196	-	
		JL. Mendawai Sosial No.16	-	60	187	-	
		JL. Mendawai sosial	-	64	241	-	
		Jl. Mendawai Sosial	-	85	286	-	
		Jl Mendawai No. 47	-	142	558	-	
		JL. Sakan 6 No. 3	10-25 cm	144	592	40	
		Jl. Sesep Madu 2	50cm	45	205	22	
		JL. Pelatuk 3 No. 14	-	120	497	-	
		JL. Pelatuk 5	-	150	575	-	
JUMLAH				2.913	10.849	406	

No	KELURAHAN	LOKASI/JALAN	KETINGGIAN AIR	JUMLAH KEPALA KELUARGA	JUMLAH JIWA	JUMLAH RUMAH YANG TERDAMPAK	KETERANGAN
1	PAHANDUT	Jl. Kalimantan bawah	30 cm	1.826	6.637	336	
		Jl. Riau					
		Jl. Murjani bawah					
Jumlah				1.826	6.637	336 rumah	

No	KELURAHAN	LOKASI/JALAN	KETINGGIAN AIR	JUMLAH KEPALA KELUARGA	JUMLAH JIWA	JUMLAH RUMAH YANG TERDAMPAK	KETERANGAN
1.	PAHANDUT SEBERANG	JL. WISATA 2 RT.5 RW.2	35 cm	55	110 JIWA	50 RUMAH	1 PUSTU
2.		JL. CEMARA LABAT 2 RT.4 RW. 2	40 cm	170 KK	410 JIWA	158 RUMAH	
3.		JL. CEMARA LABAT 2 RT.3 RW. 2	30 cm	133 KK	399 JIWA	135 RUMAH	
4.		JL. CEMARA LABAT 1 RT. 4 RW.1	40 cm	58 KK	121 JIWA	55 RUMAH	
Jumlah				416 KK	1.040 Jiwa	398 rumah	

No	KELURAHAN	LOKASI/JALAN	KETINGGIAN AIR	JUMLAH KEPALA KELUARGA	JUMLAH JIWA	JUMLAH RUMAH YANG TERDAMPAK	KETERANGAN
1	Tanjung Pinang	Jl. Bakung Merang I, III RT 02/I	140 cm	8	30	7	
2		Jl. Bakung Merang II RT 01/I	140 cm	52	165	2	Pertanian 1,5 Ha
3		Jl. Bangaris I & V RT 02/III	143 cm	42	165	9	
4		Jl. Bangaris I & V RT 03/III	143 cm	40	140	10	Pertanian 20 Ha
5		Jl Bukit Pinang RT 01/II	30 cm	9	29	7	
6		Jl. Talio RT 02/II	70 cm	30	98	2	
7		Jl. Talio RT 03/II	30 cm	9	35	3	
8		Jl Bukit Pinang RT 04/II	100 cm	7	23	7	
9		Jl. Tanjung Pinang Seberang RT 05/II	120 cm	26	90	1	
Jumlah				223	775	48	

No	KELURAHAN	LOKASI/JALAN	KETINGGIAN AIR	JUMLAH KEPALA KELUARGA	JUMLAH JIWA	JUMLAH RUMAH YANG TERDAMPAK	KETERANGAN
1	TUMBANG RUNGAN	JL. T.Rungan	-	181	673	103	
Jumlah				181	673	103 rumah	

No	KELURAHAN	LOKASI/JALAN	KETINGGIAN AIR	JUMLAH KEPALA KELUARGA	JUMLAH JIWA	JUMLAH RUMAH YANG TERDAMPAK	KETERANGAN
1	MARANG	JL. MARANG	70 CM	87	334	87	Kondisi sampai dengan tanggal 1 Desember 2024
Jumlah				87	334	87	


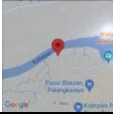
No	KELURAHAN	LOKASI/JALAN	KETINGGIAN AIR	JUMLAH KEPALA KELUARGA	JUMLAH JIWA	JUMLAH RUMAH YANG TERDAMPAK	KETERANGAN
1	DANAU TUNDAI	Danau Tundai	90 cm	83	275	40	3 KK mengungsi kerumah keluarga
Jumlah				83	275	40 rumah	

No	KELURAHAN	LOKASI/JALAN	KETINGGIAN AIR	JUMLAH KEPALA KELUARGA	JUMLAH JIWA	JUMLAH RUMAH YANG TERDAMPAK	KETERANGAN
1	KALAMPANGAN	jl. Manunggal	90 cm	482	1.481	56	
Jumlah				482	1.481	56 rumah	

No	KELURAHAN	LOKASI/JALAN	KETINGGIAN AIR	JUMLAH KEPALA KELUARGA	JUMLAH JIWA	JUMLAH RUMAH YANG TERDAMPAK	KETERANGAN
1	Kameloh baru	Jl. Kameloh baru	120cm	65	195	57	
Jumlah				65	195	57	







Kelurahan	SARANA PENDUKUNG				
	Posko Kesehatan	Tenda Pengungsi	Gedung Pengungsi	Dapur Umum	MCK
	-	-	-	-	-

Dokumentasi terlampir :




No .	KEGIATAN	DOKUMENTASI
1.	debit air malam ini ada kenaikan sekitaran 4cm dari sore tadi . Pantauan di jln Kalimantan gg bungai laut di RT 02 RW 22 kelurahan Pahandut untuk rumah ada 4 rumah , 4 kk, 10 jiwa info sementara dari bpk Borneo fire rescue.	<div>   </div> <div> Minggu, 01 Desember 2024 01:23:03  278° W  BPK BORNEO FIRE RESCUE PALANGKA RAYA </div>





<div>4</div>	<div><p>1 Desember 2024 Tim trc pandawa kalampangan melaksanakan patroli rawan banjir di kelurahan kalampangan jalan manunggal untuk debit air sudah sedengkul pria dewasa</p><p>1 Desember 2024 Tim trc pandawa kalampangan melaksanakan patroli rawan banjir di kelurahan bereng bengkel jalan jalan bereng bengkel untuk debit air sudah mengenai jalan raya, untuk aktivitas warga menggunakan kelotok untuk akses ke rumah masing-masing.</p></div>	<div><div><div>1 Des 2024 09:32:24</div><div>353° N</div><div>Jalan Durian 3</div><div>Kalampangan</div><div>Kecamatan Sebangau</div><div>Kota Palangka Raya</div><div>Kalimantan Tengah</div><div>Altitude: 51.3m</div><div>Speed: 1.5km/h</div><div>Index number: 234</div></div><div><div>1 Des 2024 09:37:17</div><div>32° NE</div><div>Jalan Durian 3</div><div>Kalampangan</div><div>Kecamatan Sebangau</div><div>Kota Palangka Raya</div><div>Kalimantan Tengah</div><div>Altitude: 45.1m</div><div>Speed: 0.5km/h</div><div>Index number: 240</div></div></div>
<div>5</div>	<div><p>Keadaan debit air di bantaran sungai Rungan Wilayah Kel. Tangkiling naik 10 cm HR ini. Keadaan perumahan masih aman. Aktivitas masyarakat seperti biasa. Mudahan cepat surut airnya</p></div>	<div></div>



6	<p>keadaan air pagi ini di jln. RAMSES kelurahan Tbg Tahai ada kanaikan debet air --+3 cm dari sore kemarin.Rumah yg tercalap lantai ada 1 buah rumah dgn penghuni ada 4 org.demikian laporan keadaan air dari kelurahan Tbg Tahai</p>	
7	<p>debit air makin naik wil penarung awa gg suka damai belakang badara</p>	
8.	<p>debit air ada kenaikan dr pagi sampai sore ini, ada kenaikan 4 cm dan sudah masuk kedalam rumah di kelurahan katimpun bawah .</p>	

9.	<p>kondisi terkini dari kawasan banjir jln.mendawai, pelatuk dan anoi dan sekitarnya..</p> <p>Wrg msh blm ada yg menggungsi..tpi dampak dari banjir sdh menghambat aktifitas warga untuk beraktifitas dan berusaha.</p>	
----	---	---

Koordinator Posko Siaga Bencana

1. Heri Pauzi
  2. Sutarto
- Tim Rescue (TRC)
1. Yen Saputra
  2. Regu III

Demikian laporan sementara, apabila ada informasi yang signifikan akan kami sampaikan.

**PUSDALOPS BPBD KOTA PALANGKA RAYA**

Alamat : Jl. Tjilik Riwut km 5,5 Palangka Raya,  
Kalimantan Tengah

CALL CENTER ☎

Balap : 0822-5588-2532  
Yen Saputra : 0813-4862-5236

- Kenali Ancamannya, Kurangi Resikonya.
- Sadar Bencana.
  - Siaga Bencana.
  - Tanggap Bencana.
  - Siap Untuk Selamat.
  - Bersinergi dalam menghadapi Bencana.
- SALAM TANGGUH !  
SALAM KEMANUSIAAN !!!