



PEMERINTAH KOTA PALANGKA RAYA
BADAN PENANGGULANGAN BENCANA
DAERAH KOTA PALANGKA RAYA

Jl. Badak No. 03 Palangka Raya
Email : bpbd.palangkaraya@gmail.com



LAPORAN HARIAN PUSAT PENGENDALIAN OPERASI-PENANGGULANGAN BENCANA (PUSDALOPS-PB)
BADAN PENANGGULANGAN BENCANA DAERAH KOTA PALANGKA RAYA

Mohon Izin melaporkan, pada :

Hari : Kamis
Tanggal : 15 Agustus 2024
Pukul : 07.00 - 05.00 WIB

KEGIATAN :

1. Melaksanakan kegiatan rutin administrasi dan pelaporan.
2. Pengendalian dan pengoperasian Petugas Piket BPBD Kota Palangka Raya.
3. Pemadaman dan Pembasahan Karhutla di Jalan Bangaris 9 Kelurahan Tanjung Pinang Kecamatan Pahandut.
4. Pemadaman dan Pembasahan Karhutla di Jalan Karya Hapakat II Kelurahan Petuk Katimpun Kecamatan Jekan Raya.
5. Hasil pantauan dan monitoring melalui :
 - a. Call center 112.
 - b. Melaksanakan Pengamatan serta informasi melalui situs Website seperti BMKG, BNPB, serta melalui Media Sosial seperti WhatssApp, Facebook dan Instagram
 - c. Radio Komunikasi, repeater VHF
6. Sumber daya yang tersedia :
 1. Personil
 - a. TRC BPBD REGU I dan BPBD REGU II Kota Palangka Raya
 2. Peralatan

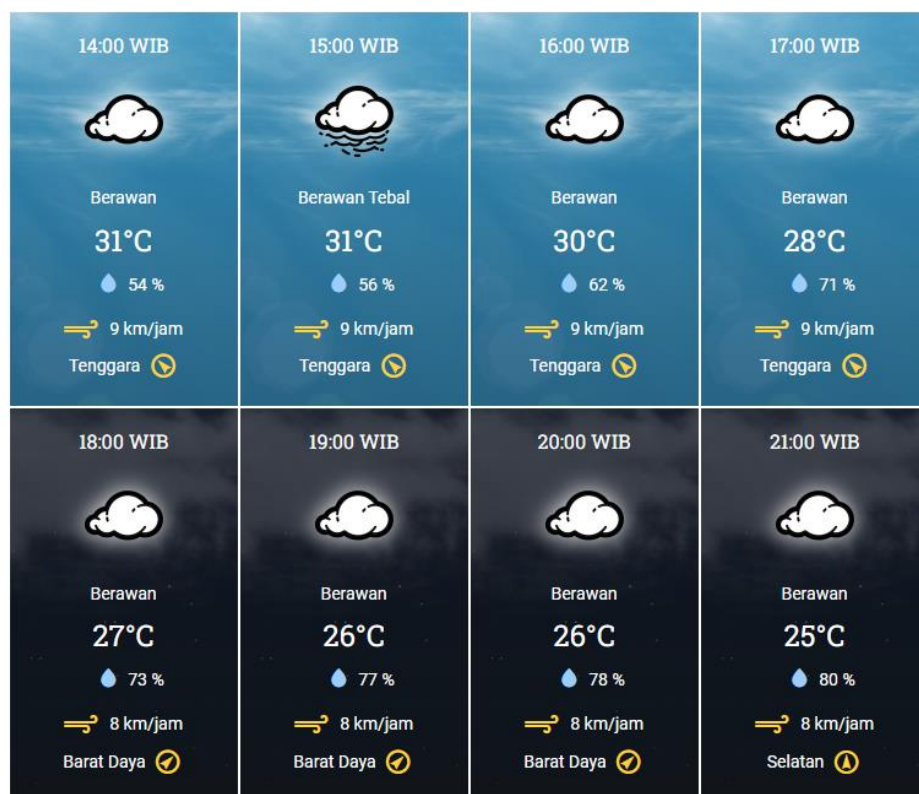
NO.	UNIT	JENIS PERALATAN	JUMLAH	KETERANGAN
1.	Mobil Rescue double Cabin KH.	-	1 unit	Lengkap dan Berfungsi dengan baik
2.	Pick Up L 300 KH. 8945 AW	-	1 unit	Lengkap dan Berfungsi dengan baik
3.	Pick Up Hilux KH. 8015 TW	-	1 unit	Lengkap dan Berfungsi dengan baik
4.	Mobil Mahendra doubleCabin KH. 8040 TW	-	1 unit	Lengkap dan Berfungsi dengan baik
5	Truk Tangki KH. 8045 TW	Mesin Honda GX 270Selang 1,5 inci Nozzle 1,5 inci	1 1 roll 2	Lengkap dan Berfungsi dengan baik
6	Mobil Hilux double Cabin KH. 8091 TW	-	1 unit	Lengkap dan Berfungsi dengan baik
7	Sepeda Motor Honda CRF	-	20 unit	Lengkap dan Berfungsi dengan baik

NO.	UNIT	JENIS PERALATAN	JUMLAH	KETERANGAN
1.	Kolher	Portabel Selang 2,5 Nosel 2,5	1 6 2	Lengkap dan Berfungsi dengan baik
2.	Honda GP 160	Portabel Selang 1,5 Nosel 1,5	2 10 2	Lengkap dan Berfungsi dengan baik
3.	Chainsaw		6	Lengkap dan Berfungsi dengan baik
4.	Chainsaw lengan /dahan		1	Lengkap dan Berfungsi dengan baik
5.	Suntik Gambut		2	Lengkap dan Berfungsi dengan baik
6.	Kapak Pulaski		1	Lengkap dan Berfungsi dengan baik
7.	Sekop		10	Lengkap dan Berfungsi dengan baik
8.	Cangkul		10	Lengkap dan Berfungsi dengan baik
9.	Garukan		10	Lengkap dan Berfungsi dengan baik

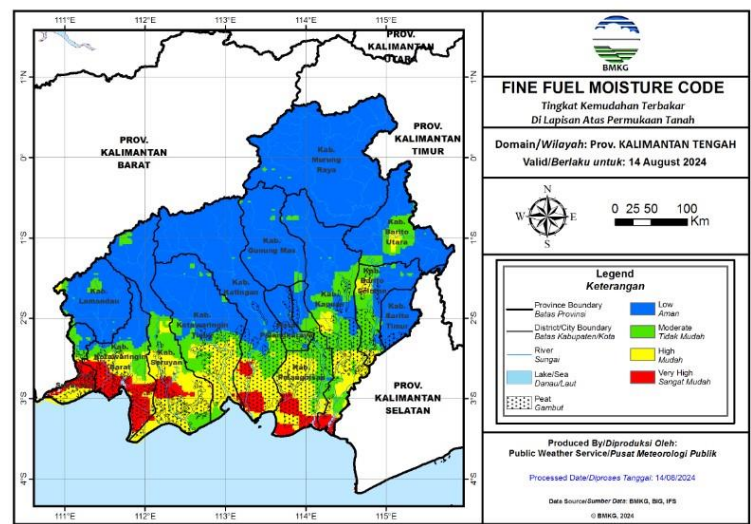
A PANTAUAN VISUAL CUACA DI KOTA PALANGKA RAYA PRAKIRAAN CUACA BMKG :

<https://bmkgpalangkaraya.com/>

VISUAL



B. Sistem Peringatan Kebakaran Hutan dan Lahan [SPARTAN]



Fine Fuel Moisture Code (FFMC)

- FFMC menunjukkan tingkat potensi kemudahan terjadinya kebakaran ditinjau dari parameter cuaca pada bahan-bahan ringan mudah terbakar di lapisan atas permukaan tanah.
- Mewakili tingkat kekeringan bahan-bahan ringan mudah terbakar (seperti humus permukaan, sampah dedaunan kering, alang-alang, dan bahan ringan lain) yang biasanya menutupi lantai hutan pada kedalaman 1-2 cm.

Warna	Rentang	Deskripsi
Biru	0 - 72	Alang-alang dan dedaunan yang biasanya menutupi lantai hutan dalam kondisi basah dan sulit terbakar
Hijau	73 - 77	Alang-alang dan dedaunan yang biasanya menutupi lantai hutan dalam kondisi lembab dan cukup sulit terbakar
Kuning	78 - 82	Alang-alang dan dedaunan yang biasanya menutupi lantai hutan dalam kondisi kering dan mudah terbakar
Merah	>82	Alang-alang dan dedaunan yang biasanya menutupi lantai hutan dalam kondisi sangat kering dan sangat mudah terbakar

Sumber :



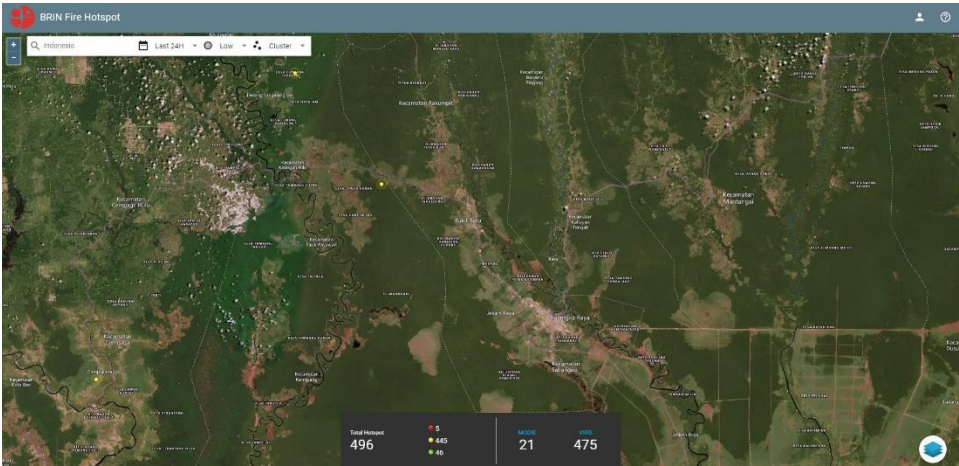
BADAN METEOROLOGI, KLIMATOLOGI, DAN GEOFISIKA
Cepat, Tepat, Akurat, Luas, dan Mudah Dipahami

C. INFO HOT SPOT HARIAN : 0 HS

NO.	KECAMATAN	JUMLAH TITIK HS
1	Pahandut	0
2	Jekan Raya	0
3	Sabangau	0
4	Bukit Batu	0
5	Rakumpit	0
	Jumlah	0

Sumber : data **BMKG, BRIN & SIPONGI**

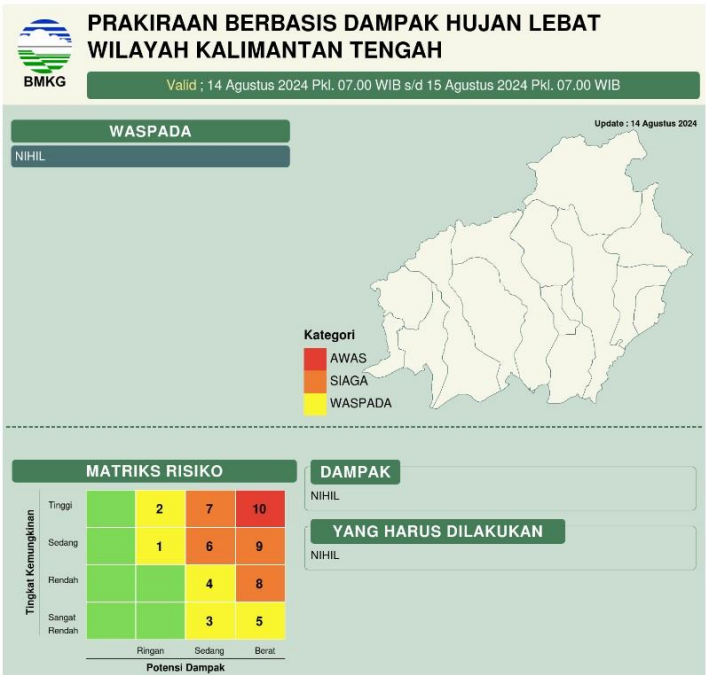
Brin Hotspot



SiPongi+



D. PRAKIRAAN BERBASIS DAMPAK HUJAN LEBAT



E. Pantauan Tinggi Muka Air (TMA)

TMA DAS Kahayan : - cm
TMA DAS Rungan : - cm
TMA DAS Sabangau : - cm

F. Peringatan Dini :

1. Tanggal 14 Agustus 2024 menurut Satelit FFMC dalam kategori Sangat Mudah Terbakar karena Alang-alang dan dedaunan dalam kondisi kering.

G. Laporan Kejadian Bencana (dokumen Laporan Terlampir) :

a. Kejadian Bencana

1. Banjir : **NIHIL**
2. Karhutla : **ADA**
Terdapat 4 Kejadian Karhutla
Total Luas Area Terbakar = 0,88 ha
3. Cuaca Extreem : **NIHIL**

b. Kejadian Non Bencana

1. Rumah Terbakar : **NIHIL**
2. Orang Tenggelam/Hilang : **NIHIL**

c. Pencegahan dan Kesiapsiagaan pada Bencana

1. Penebangan Pohon Rawan : **NIHIL**
2. Pembersihan Drainase : **NIHIL**

H. Upaya yang telah di lakukan :

- a. Bersiaga di posko
- b. Pemadaman dan Pembasahan Karhutla
- c. Patroli Rawan Karhutla

I. Status :

-

J. DOKUMENTASI KEGIATAN

NO.	KEGIATAN	DOKUMENTASI
1	<p>Izin menyampaikan laporan penanganan KARHUTLA di Wilayah Kota Palangka Raya.</p> <p>* Hari : Kamis</p> <p>* Tanggal : 15 Agustus 2024</p> <p>*A. Sumber Informasi. : Tim Patroli BPBD Kota Palangka Raya</p> <p>* Mulai Pemadaman : 15.44 WIB</p> <p>* Selesai Pemadaman : 17.00 WIB</p> <p>* Jenis Kejadian : Kebakaran Hutan dan Lahan (Pemadaman Lanjutan & Perluasan)</p> <p>B. Lokasi Kejadian :</p> <p>•Jalan : Jl. Karya Hapakat II</p> <p>* Kelurahan : Kel. Petuk Ketimpun</p> <p>* Kecamatan : Kec. Jekan Raya</p>	

* Kota : Kota Palangka Raya
 * Provinsi : Kalimantan Tengah

C. Sumber Air :
 * Keterangan : Parit & Sumur Bor
 * Jarak ke Titik Api : ± 90 Meter

D. Personil :
 - TRC BPBD Kota Palangka Raya
 Personil Tambahan :
 - Dishut Provinsi
 - TSAK Bukit Tunggal
 - BPK Muhajirin

E. Sarpras :
 * TRC-BPBD
 - 1 Unit Roda empat dengan Peralatan lengkap

F. Jenis Lahan Terbakar :
 Pakis-pakistan, Semak Belukar (Rumput, Serasah), dan Ilalang

G. Jenis Tanah :
 * Tanah Gambut

H. Type Kebakaran :
 * Permukaan atas & Bawah

I. Luasan :
 * Luasan Terbakar : 0,17 H
 * Luasan Berhasil dipadamkan : 0, 17 H

J. Hasil :
 * Padam

K. Keterangan :
 * Melakukan Pemadaman dan Pendinginan
 * Kebakaran terjadi di Jl. Karya Hapakat II
 * Tim melakukan pemadaman Gabungan
 * Pemadaman tipe permukaan atas & Bawah
 * Perjalanan Api cepat dan berhasil di padamkan
 * Sebelum keluar dari lokasi kebakaran Tim mengecek anggotanya Masing-masing
 * Setelah lengkap, Tim langsung kembali ke Instansinya Masing-masing



2

Izin menyampaikan laporan penanganan KARHUTLA di Wilayah Kota Palangka Raya.

* Hari : Kamis

* Tanggal : 15 Agustus 2024

*A. Sumber Informasi : Tim Patroli BPBD Kota Palangka Raya

* Mulai Pemadaman : 15.12 WIB

* Selesai Pemadaman : 16.20 WIB

* Jenis Kejadian : Kebakaran Hutan dan Lahan.

B. Lokasi Kejadian :

•Jalan : Jl.Bangaris

* Kelurahan : Kel. Tanjung Pinang

* Kecamatan : Kec. Pahandut

* Kota : Kota Palangka Raya

* Provinsi : Kalimantan Tengah

C. Sumber Air :

* Keterangan : Parit

* Jarak ke Titik Api : \pm 100 Meter

D. Personil :

- TRC BPBD Kota Palangka Raya

Personil Tambahan :

- Dishut Provinsi

- BPBPK Provinsi

- BPK Bangaris

- BPK Seth Adji

- Putra Pahandut

- BPK Hiu Putih

E. Sarpras :

* TRC-BPBD

- 1 Unit Roda empat dengan Peralatan lengkap

F. Jenis Lahan Terbakar :

Pakis-pakisan, Semak Belukar (Rumput,Serasah), Ilalang & Batang Pohon

G. Jenis Tanah :

* Tanah Gambut

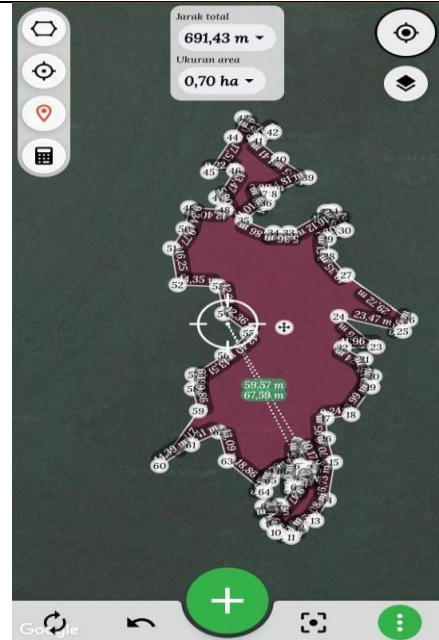
H. Type Kebakaran :


* Permukaan atas & Bawah

I. Luasan :

* Luasan Terbakar : 0,70 h

* Luasan Berhasil dipadamkan : 0,70 h



	<p>J. Hasil :</p> <ul style="list-style-type: none"> * Padam <p>K. Keterangan :</p> <ul style="list-style-type: none"> * Melakukan Pemadaman dan Pendinginan * Kebakaran terjadi di Jl. Bangaris/Kel. Tanjung Pinang * Tim melakukan pemadaman Gabungan * Pemadaman tipe permukaan atas & Bawah * Perjalanan Api cepat dan berhasil di padamkan * Sebelum keluar dari lokasi kebakaran Tim mengecek anggotanya Masing-masing * Setelah lengkap, Tim langsung kembali ke Instansinya Masing-masing 	
3	<p>Izin menyampaikan laporan penanganan KARHUTLA di Wilayah Kota Palangka Raya.</p> <ul style="list-style-type: none"> * Hari : Senin * Tanggal : 12 Agustus 2024 <p>*A. Sumber Informasi : Call Center BPBD Kota Palangka Raya</p> <ul style="list-style-type: none"> * Mulai Pemadaman : 15.49 WIB * Selesai Pemadaman : 17.20 WIB * Jenis Kejadian : Kebakaran Hutan dan Lahan <p>B. Lokasi Kejadian :</p> <ul style="list-style-type: none"> •Jalan : Jl. Robertson Dese/Ketimpun Permai * Kelurahan : Kel. Petuk Katimpun * Kecamatan : Kec. Jekan Raya * Kota : Kota Palangka Raya * Provinsi : Kalimantan Tengah <p>C. Sumber Air :</p> <ul style="list-style-type: none"> * Keterangan : Parit * Jarak ke Titik Api : ± 300 Meter <p>D. Personil :</p> <ul style="list-style-type: none"> - TRC BPBD Kota Palangka Raya <p>Personil Tambahan :</p> <ul style="list-style-type: none"> - Dishut Provinsi Kalteng - BPBPK Provinsi Kalteng - Manggala Agni - TSAK Bukit Tunggal - MPA Binaan KPH Kalteng - BPK Hiu Putih - BPK JRM - BPK Muhajirin - BPK Putra Pahandut 	

<p>E. Sarpras :</p> <ul style="list-style-type: none"> * TRC-BPBD - 1 Unit Roda empat dengan Peralatan lengkap <p>F. Jenis Lahan Terbakar :</p> <p>Pakis-pakistan, Semak Belukar (Rumput,Serasah), Pohon Nanas & Ilalang</p> <p>G. Jenis Tanah :</p> <ul style="list-style-type: none"> * Tanah Gambut <p>H. Type Kebakaran :</p> <ul style="list-style-type: none"> * Permukaan atas & Bawah <p>I. Luasan :</p> <ul style="list-style-type: none"> * Luasan Terbakar : 0,52 H * Luasan Berhasil dipadamkan : 0,52 H <p>J. Hasil :</p> <ul style="list-style-type: none"> * Padam <p>K. Keterangan :</p> <ul style="list-style-type: none"> * Melakukan Pemadaman dan Pendinginan * Kebakaran terjadi di Jl. Robertson Dese/Ketimpun Permai * Tim melakukan pemadaman Gabungan * Pemadaman tipe permukaan atas & Bawah * Perjalanan Api cepat dan berhasil di padamkan * Sebelum keluar dari lokasi kebakaran Tim mengecek anggotanya Masing-masing * Setelah lengkap, Tim langsung kembali ke Instansinya Masing-masing 	
--	--

Demikian laporan sementara, apabila ada informasi yang signifikan akan kami sampaikan.

PUSDALOPS BPBD KOTA PALANGKA RAYA

Alamat : Jl. Tjilik Riwut km 5,5 Palangka Raya,
Kalimantan Tengah

CALL CENTER ☎

Balap : 0822-5588-2532

Yen Saputra : 0813-4862-5236

Patut Surono : 0822-5400-6245