



PEMERINTAH KOTA PALANGKA RAYA
BADAN PENANGGULANGAN BENCANA DAERAH
KOTA PALANGKA RAYA

Jl. Badak No. 03 Palangka Raya
Email : bpbd.palangkaraya@gmail.com



LAPORAN UPDATE KEJADIAN PUSAT PENGENDALIAN OPERASI-PENANGGULANGAN BENCANA
(PUSDALOPS-PB) BADAN PENANGGULANGAN BENCANA DAERAH KOTA PALANGKA RAYA

Mohon izin melaporkan, pada :

Hari : Selasa

Tanggal : 19 Maret 2024

Pukul : 16.00 WIB.

KEGIATAN :

1. Melaksanakan kegiatan rutin administrasi dan pelaporan.
2. Pengendalian operasi posko induk dan posko lapangan serta dapur umum.
3. Monitoring dan Koordinasi dengan Dinas/Instansi terkait.
4. Pengecekan armada dan perlengkapan posko.
5. Melaksanakan Pemantauan dan Monitoring kewilayah kelurahan rawan bencana dan memantau perkembangan debit aliran sungai Kahayan dan Rungan.
6. Hasil pantauan dan monitoring melalui :
 - Call center.
 - Melaksanakan Pengamatan serta informasi melalui situs Website seperti BMKG, BNPB, serta melalui Media Sosial seperti WhatssApp, Facebook dan Instagram
 - Radio Komunikasi, reapeater VHF.
7. Sumber daya yang tersedia di lokasi bencana :
 1. Personil
 - a. TRC BPBD : 47 orang
 - b. Kecamatan (Camat) : 3 orang
 - c. TNI : 22 orang
 - d. POLRI : 26 orang
 - e. Kelurahan (Lurah) : 19 orang
 - f. Damkar : 4 orang
 - g. Satpol PP : 10 orang
 - h. Dinas Perhubungan : 8 orang
 - i. Dinas Kesehatan : 2 orang
 - J. Dinas Sosial : 3 orang
 - f. Relawan : 51 orang
 2. Peralatan
 - a. R4 : 13 unit
 - b. R2 : 12 Unit
 - c. Dapur umum : 4 unit
 - d. Tenda : 4 unit
 - e. Perahu dolpin : 2 unit
 - f. Perahu kecil : 2 unit
 - g. Life Jacket : 10 buah
 - h. HT : 5 buah

A. PANTAUAN VISUAL CUACA DI KOTA PALANGKA RAYA PRAKIRAAN CUACA BMKG :

<https://bmkgpalangkaraya.com/>

VISUAL :

Palangkaraya

Provinsi Kalimantan Tengah



Sumber :



BADAN METEOROLOGI, KLIMATOLOGI, DAN GEOFISIKA
Cepat, Tepat, Akurat, Luas, dan Mudah Dipahami

B. Pantauan Tinggi Muka Air (TMA)

- TMA DAS Kahayan : 80 cm
- TMA DAS Rungan : 60 cm
- TMA DAS Sabangau : Nihil

C. Peringatan Dini :

Waspada potensi naiknya debit air di pemukiman sekitar bantaran Sungai Kahayan, Sungai Sabangau dan Sungai Rungan.

D. Laporan Kejadian Bencana (dokumen Laporan Terlampir) :

Kejadian Banjir di wilayah Kecamatan Pahandut, Kecamatan Jekan Raya, Kecamatan Sabangau dan Kecamatan Bukit Batu.

E. Upaya yang telah di lakukan :

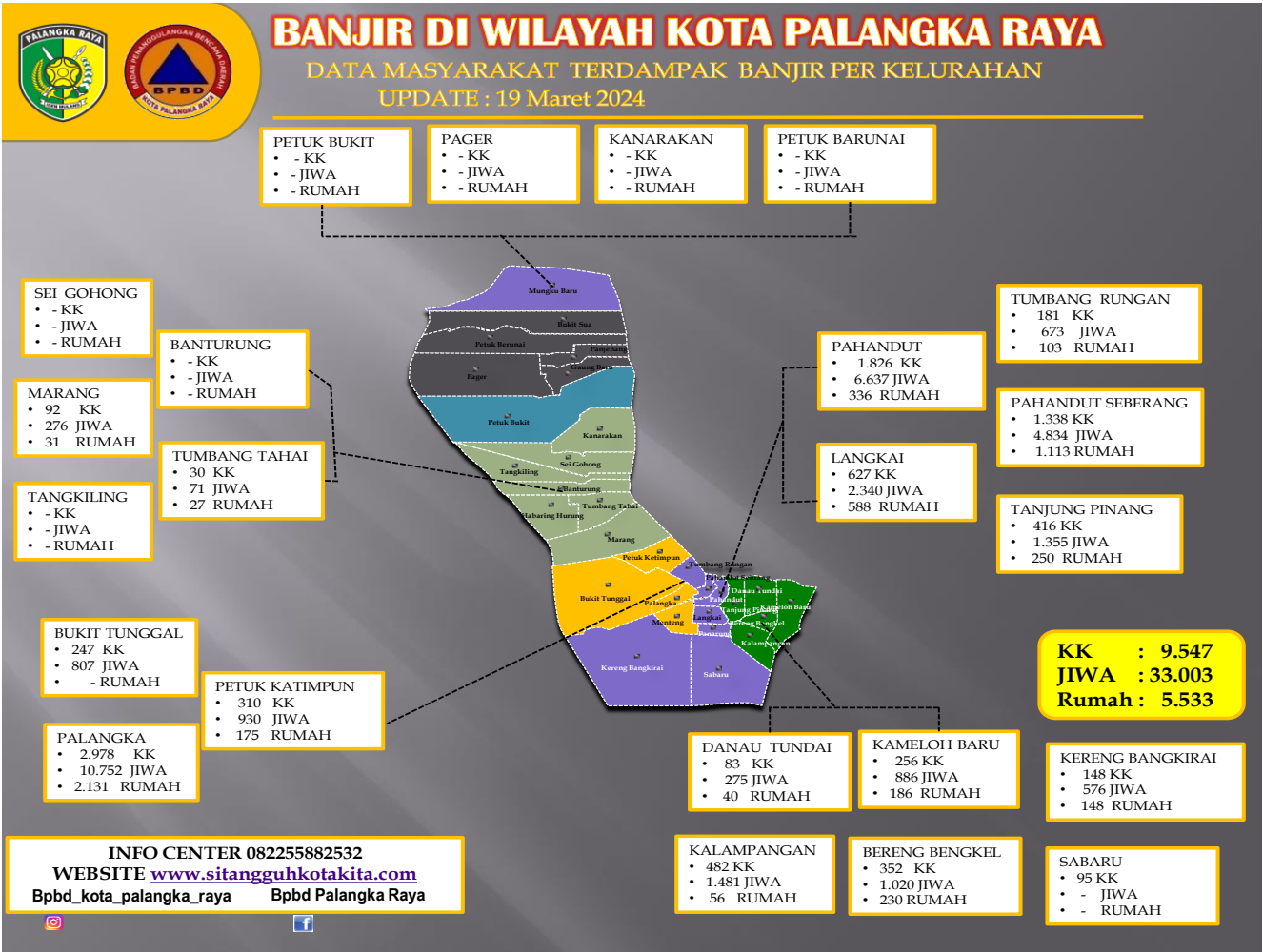
- 1. Pemantauan Debit air setiap hari dimana saat ini ada Penurunan sekitar 5 cm sd 20 cm/hari.
- 2. Melakukan pemantauan lokasi bencana banjir, mendirikan Posko Induk, posko lapangan, Posko Kesehatan, Posko Pengungsian, Posko relawan serta sarana dan prasarana.
- 3. Pemantauan Instalasi Listrik

F. Informasi Lainnya :

Nihil

- G. Status :**
- Keputusan Walikota Palangka Raya Nomor 188.45/76/2024 tentang Penetapan Status Siaga Darurat Bencana Banjir di wilayah Kota Palangka Raya tahun 2024 tanggal 1 Februari 2024
 - Keputusan Walikota Palangka Raya Nomor 188.45/116/2024 tentang Penetapan Status Tanggap Darurat Bencana Banjir di wilayah Kota Palangka Raya tahun 2024 tanggal 10 Maret 2024
 - Keputusan Walikota Palangka Raya Nomor :188.45/117/2024 tentang Pembentukan Tim Pos Komando Tanggap Darurat Bencana Banjir di Wilayah Kota Palangka Raya tahun 2024 tanggal 10 Maret 2024

H. LOKASI KEJADIAN BANJIR DIWILAYAH KOTA PALANGKA RAYA



I. Kondisi Sekarang

- Debit air di masing-masing Kelurahan ada Penurunan kurang lebih 5 cm sd 20 cm
- warga sudah Keluar dari posko pengungsi kembali kerumah masing-masing dengan rincian Sesuai tabel dibawah
- Menutup poslap dan dapur umum
- Kondisi cuaca saat pemantauan mendung.

J. Kebutuhan Mendesak

- Pengecekan Kesehatan masyarakat yang terdampak
- Perbaikan infrastruktur yang mengalami kerusakan akibat banjir

K. Usul Penanganan

- Mengaktifkan posko banjir dimasing-masing Kelurahan yang terdampak dalam kondisi waspada.






L. REKAPITULASI DATA WILAYAH YANG TERDAMPAK BANJIR DI WILAYAH KOTA PALANGKA RAYA

No	KECAMATAN	KELURAHAN	KK	JIWA	RUMAH	PENGUNGS		FASILITAS UMUM YANG TERDAMPAK
						KK	JIWA	
1	PAHANDUT	Pahandut	1.826	6.637	336	-	-	Jalan lingkungan
		Langkai	627	2.340	588	-	-	Jalan lingkungan
		Pahandut Seberang	1.338	4.834	1113	-	-	Jalan lingkungan
		Tumbang Rungan	181	673	103	-	-	-
		Tanjung Pinang	416	1.355	250	-	-	Jalan lingkungan
2	JEKAN RAYA	Bukit Tunggal	247	807	-	-	-	Jalan lingkungan
		Palangka	2978	10.752	2131	-	-	Jalan lingkungan
		Petuk Katimpun	310	930	175	-	-	Jalan lingkungan
3	SABANGAU	Bereng Bengkel	352	1.020	230	-	-	Jalan lingkungan
		Kameloh Baru	256	886	186	-	-	Jalan lingkungan
		Danau Tundai	83	275	40	-	-	Jalan lingkungan
		Kalampangan	482	1.481	56		-	Jalan lingkungan
		Sabaru	95	-	95	-	-	Jalan lingkungan
		Kereng bangkirai	148	576	148	-	-	Jalan lingkungan
4	BUKIT BATU	Marang	178	366	55	-	-	Jalan lingkungan
		Tangkiling	-	-	-	-	-	Jalan lingkungan
		Tumbang Tahai	30	71	27	-	-	Jalan lingkungan
		Banturung	-	-	-	-	-	Jalan lingkungan
		Sei Gohong	-	-	-	-	-	Jalan lingkungan
			9.547	33.003	5.533	-	-	


Kelurahan	SARANA PENDUKUNG				
	Posko Kesehatan	Tenda Pengungsi	Gedung Pengungsi	Dapur Umum	MCK
Kel. Pahandut (Jl. Darmosugondo dgn Puskesmas Pahandut	1	1	-	-	1
Kel. Langkai (SDN Langkai 1)	1	1	-	1	1
Kel. Kelampangan (Aula Kel. Kelampangan)	1	-	1	1	1
Kel. Petuk Katimpun (aula P. Katimpun)	1	-	1	-	1
Kel. Palangka (Komp. KNPI)	1	1	1	-	1
Kel. Marang (Aula Kel. Marang)	1	-		-	1

Dokumentasi terlampir :

No	KEGIATAN	DOKUMENTASI
1.	<p>Senin, 18 Maret 2024 pukul 22.34 wib</p> <p>Giat malam Poslap Pelatuk, pendistribusian paket sembako dari BPBD ke Kelurahan Palangka</p> <p>Mohon ijin pimpinan menyampaikan dokumentasi Pendistribusian sembako untuk korban banjir di kelurahan Pahandut (Senin,18 Maret 2024).</p>	
2	<p>debit air pagi hari ini 8 . 20. wib Selasa 19.maret 2024.</p> <p>Debit air di Pelabuhan Rambang untuk pagi ini ada penurunan - + 11 Cm</p>	

3	<p>kondisi debit air pada hari Selasa Tanggal 19 Maret 2024 pukul 08.00 WIB - 11.00 WIB Di Wilayah Kelurahan Petuk Katimpun bawah dan sekitarnya</p> <ul style="list-style-type: none">- lokasi Titik Pantau : Jl Petuk Katimpun- ketinggian debit air : 25 cm (ada penurunan debit air sekitar 10 cm)- fasilitas umum yang terdampak :<ul style="list-style-type: none">a. Jalan induk : 100 m- jumlah warga yang terdampak : 310 KK <p>Dengan rincian :</p> <ul style="list-style-type: none">- jumlah rumah yang terendam : Nihil-<ul style="list-style-type: none">Jumlah Total : 930 jiwa- ketinggian air di dalam rumah tidak ada / sdh Surut- data pengungsi : Nihil- data Warga yang Sakit : Nihil	
4	<p>debit air Kahayan di Tumbang Rungan pagi hari ini 08.30 wib selasa 19.maret 2024. pukul 08 mengalami penurunan 10 cm dari hari kemarin 630 cm menjadi 620 cm.</p>	 
5	<p>kondisi debit air pada hari selasa Tanggal 19 maret 2024 pukul 11.00 WIB :</p> <ul style="list-style-type: none">- lokasi Titik Pantau : Kelurahan Langkai Kec. Pahandut flamboyan bawah gg. Patra, gg, tirta gg, sepakat dan jl. A. Yani- ketinggian debit air mulai pkl 11.00 wib : sudah normal- fasilitas umum yang terdampak :<ul style="list-style-type: none">a. Jalan induk : nihilb. jalan titian : nihilC. Mushola/ masjid/ gereja :nihilD. Sekolah.nihil- jumlah warga yang terdampak : 627 KK ,2.340 Jiwa- jumlah rumah yang terendam : 588 rumah.- ketinggian air di dalam rumah sampai pkl 11.00 wib : sudah kering <p>Tempat dan Pengungsian :</p> <ul style="list-style-type: none">a. Tempat : SDN 1 Langkai jl. A. Yanib. Jumlah Pengungsi yg msh ada di posko tadi malam sampai siang ini : 54 jiwa, 13 Kk dan dari ibu lurah langkai utk pengungsi habis makan siang	 

	<p>langsung pulang kerumahnya masing2.</p> <p>9. Bantuan : sembako utk masak dari BPBD kota dan kelurahan Langkai.</p> <p>10.Dapur umum : masih masak sampai siang ini oleh masyarakat.</p> <p>Pers yg Terlibat :</p> <p>a. TNI : 1 org Babinsa</p> <p>b. Polri : 1 org</p> <p>c. ASN : 1 org Lurah dan 3 anggota</p> <p>D. BPBD : 6 org</p> <p>E. Pol PP : 4 org</p> <p>F. Puskesmas marina : 4 org</p> <p>G. Relawan Amin subur : 4 org</p>	
6	<p>1. pendistribusian paket sembako ke warga yang terdampak banjir melalui RW dan RT sesuai data yang sudah kami Terima</p> <p>2. menyampaikan juga bantuan yang diterima ada dari</p> <p>* BPBD 400 paket dan bantuan logistik dapur umum</p> <p>* dari kodim 100 paket</p> <p>* dan alhamdulillah pengajuan kesalah satu hamba Allah (perusahaan) yang tidak mau disebutkan ada 200 paket</p> <p>* bantuan logistik dari unit BRI kalampangan . bantuan logistik (sembako, pampers, susu) dari Dalduk</p> <p>untuk saat ini warga yang terdampak semua mendapatkan paket sembako.</p>	
7	<p>ada penurunan 5 cm depan langar kuning jln dr MURJANI gG suka damai</p> <p>lajur ptroli</p> <p>izin stndby di kec pahandut KeL langkai</p>	
8	<p>hari Selasa tgl 19 Maret 2024 Pukul 09.30 Wib s/d selesai, Telah dilaksanakan kegiatan pengecekan banjir akibat curah hujan yg tinggi namun debit air sungai kahayan dan sungai rungan yang sudah mulai turun di Kel. Bereng Bengkel, Kec. Sabangau</p> <p>1. Wilayah : Kel. Bereng Bengkel , Kec. Sabangau, Kota Palangkaraya.</p> <p>2. Ketinggian Air : saat ini telah mengalami penurunan, sekitar 10-15Cm sehingga ketinggian air rata rata 5 cm s/d 80 cm</p> <p>- Jalan yg terendam air +- 2km</p> <p>Akses keluar masuk Bereng Bengkel menggunakan Perry(getek)</p> <p>- Aktifitas Masyarakat berjalan Normal.</p> <p>3. Fasum yg terdampak banjir :</p> <p>- Sekolah : 3</p> <p>* SMP seatap 9 Palangka Raya,</p> <p>* SDN 1 Bereng Bengkel,</p> <p>* TK Aisyah.</p>	

	<p>- Tempat Ibadah : 1 Mushalla</p> <p>4. Masy yg terdampak banjir :</p> <p>a. RT 01/01 : yang terisolir karena jalan yang terendam air dengan ketinggian antara 5cm s/d 100cm.</p> <p>-Rumah yang terisolir di wilayah RT 01/01</p> <p>- 30 rumah</p> <p>- 29 KK</p> <p>- 136 Jiwa</p> <p>Adapun warga Kel. Bereng Bengkel yang terdampak banjir 352 KK, 1020 Jiwa, rumah 230, karena akses jalan dari RT 02 s/d RT 06 Masih terendam air dengan ketinggian 5 s/d 20 cm. Sedangkan rumah warga mayoritas bagian dapur masih tergenang air antara 5 s/d 20 cm, Bengkel terdampak banjir 352 KK, 1020 Jiwa, rumah 230</p> <p>5. Korban Jiwa : Nihil</p> <p>6. Lahan Pertanian yg terdampak Banjir : Nihil</p> <p>7. Posko Pengungsian :</p> <p>a. Tempat : Aula Kel. Bereng Bengkel</p> <p>b. Jumlah Pengungsi : Nihil</p> <p>8. Bantuan : Adapun bantuan yang sudah diterima warga dari :</p> <p>- 100 Paket dari Kodim 1016/Plk.</p> <p>- 352 Paket dari BPBD Kota Plk.</p> <p>9. Pers yg Terlibat :</p> <p>a. Lurah</p> <p>b. Babinsa</p> <p>c.Bhabinkamtibmas</p> <p>d. Bapak RT</p> <p>E. BPBD : Nihil</p> <p>10. Sarpas / Alduk :</p> <p>a. R2 Motor : 2 Motor</p> <p>b. R4 Mobil : nihil</p> <p>11. Langkah-langkah yg diambil :</p> <p>a. Melaksanakan Pemantauan Ketinggian Air / Update Ketinggian Air terdiri dari Unsur BPBD, Polresta Palangkaraya, Kodim 1016/Plk, Tagana dan Relawan.</p> <p>b. Memberikan Himbauan kepada warga agar waspada terhadap Banjir / Luapan Air yang sewaktu-waktu terjadi kenaikan, serta membuat dapur umum apabila ketinggian air semakin dalam.</p>	
9	<p>posko langkai menerima bantuan berupa paket sembkao dari solidaritas peduli bencana banjir palngka raya sarltgas bencana BUMN KALTENG</p> <p>1. beras 20 sak</p> <p>2. 2.mi istan. 4 DOS</p> <p>3.telor 10 tabak</p> <p>4.minyak goreng JAR 2.DOS.</p> <p>5.air murni Reverse osmosis</p> <p>PROF 5 . DOS</p>	

<div>10</div>	<div><p>Pendistribusian sembako untuk korban banjir di kel.Tanjung Pinang sebanyak 350 paket (Selasa,19 Maret 2024).</p><p>Pendistribusian sembako untuk korban banjir di kelurahan Pahandut seberang sebanyak 338 paket (Selasa,19 Maret 2024).</p><p>Pembongkaran tenda posko di KNPI</p><p>Pendistribusian sembako untuk korban banjir di kelurahan Pahandut sebanyak 300 paket (Selasa,19 Maret 2024).</p></div>	<div></div>
<div>11</div>	<div><p>kegiatan Poslap Pahandut Seberang Jln. Pantai Cemara Labat 2 (Kawasan Wisata) Kelurahan Pahandut Seberang</p><p>Hari / Tgl : Selasa, 19 Maret 2024</p><p>Jam : 08.00 wib s/d 15.00 wib</p><p>Untuk kegiatan di Poslap Pahandut Seberang Jln. Pantai Cemara Labat 2 (Kawasan Wisata) adalah Sbb :</p><p>1. Melaksanakan kegiatan monitoring perkembangan Debit Air Sungai Kahayan di Wilayah Poslap Pahandut Seberang Jln. Pantai Cemara Labat 2 (Kawasan Wisata) dengan hasil sbb :</p><p>Melaksanakan monitoring Debit Air Sungai Kahayan dgn hsl :</p><p>Untuk hari ini air sampai dengan pukul 15:00 wib mengalami penurunan 4 cm</p><p>Untuk Kedalaman air yang msh menggenangi bervariasi antara 15 cm hingga lutut kaki</p><p>2. Menerima bantuan paket sembako dari BPBD Kota Palangka Raya sebanyak 338 paket sembako</p><p>3. Untuk saat ini anggota posko Standbay di Posko Pahandut Seberang</p></div>	<div></div>

	<p>Tempat dan Pengungsian :</p> <p>a. Tempat : Jln. Cemara Labat 2 (Kawasan Wisata) b. Jumlah Pengungsi : Nihil</p> <p>Pers yg Terlibat :</p> <p>a. TNI : 1 org b. Polri : 2 org c. Relawan BPBD (Banda Raya) : 3 org d. Dishub : 2 org e. Kelurahan : 2 org f. Rafi : 1 org G.BPBD 1 org</p> <p>Kondisi saat ini : Air masih menggenangi sebagian jalan dan pemukiman warga serta aktivitas masyarakat masih normal dan lancar</p>	
--	---	--

Koordinator Posko Siaga Bencana

1. Heri Pauzi

2. Sutarto

Tim Rescue (TRC)

1. Yen Saputra

2. Regu II

Demikian laporan sementara, apabila ada informasi yang signifikan akan kami sampaikan.

PUSDALOPS BPBD KOTA PALANGKA RAYA

Alamat : Jl.Badak No. 3 Palangka Raya, Kalimantan Tengah

CALL CENTER

☎ :

Yen Saputra : 0813-4862-5236

E-mail =*bpbd.palangkaraya@gmail.com

Facebook = Bpbd kota palangka raya

Instagram = BPBD-KOTA-PALANGKA-RAYA

Youtube = BPBD KOTA PALANGKA RAYA

Website = www.sitangguhkotakita.id

Dashboard = <https://covid19.sitangguhkotakita.id/>

Update Pantau Banjir Kota Palangka Raya melalui link

<https://www.sitangguhkotakita.id/pantau-banjir-kota-palangka-raya/>

Kenali Ancamannya, Kurangi Resikonya.

▪Sadar Bencana.

▪Siaga Bencana.

▪Tanggap Bencana.

▪Siap Untuk Selamat.

▪Bersinergi dalam menghadapi Bencana.

SALAM TANGGUH !

SALAM KEMANUSIAAN !!!