



PEMERINTAH KOTA PALANGKA RAYA
BADAN PENANGGULANGAN BENCANA DAERAH
KOTA PALANGKA RAYA

Jl. Badak No. 03 Palangka Raya
Email : bpbd.palangkaraya@gmail.com



LAPORAN UPDATE KEJADIAN PUSAT PENGENDALIAN OPERASI-PENANGGULANGAN BENCANA
(PUSDALOPS-PB) BADAN PENANGGULANGAN BENCANA DAERAH KOTA PALANGKA RAYA

Mohon izin melaporkan, pada :

Hari : Sabtu

Tanggal : 16 Maret 2024

Pukul : 16.00 WIB.

KEGIATAN :

1. Melaksanakan kegiatan rutin administrasi dan pelaporan.
2. Pengendalian operasi posko induk dan posko lapangan serta dapur umum.
3. Monitoring dan Koordinasi dengan Dinas/Instansi terkait.
4. Pengecekan armada dan perlengkapan posko.
5. Melaksanakan Pemantauan dan Monitoring kewilayah kelurahan rawan bencana dan memantau perkembangan debit aliran sungai Kahayan dan Rungan.
6. Hasil pantauan dan monitoring melalui :
 - Call center.
 - Melaksanakan Pengamatan serta informasi melalui situs Website seperti BMKG, BNPB, serta melalui Media Sosial seperti WhatssApp, Facebook dan Instagram
 - Radio Komunikasi, reapeater VHF.

7. Sumber daya yang tersedia di lokasi bencana :

1. Personil
 - a. TRC BPBD : 47 orang
 - b. Kecamatan (Camat) : 3 orang
 - c. TNI : 22 orang
 - d. POLRI : 26 orang
 - e. Kelurahan (Lurah) : 19 orang
 - f. Damkar : 4 orang
 - g. Satpol PP : 10 orang
 - h. Dinas Perhubungan : 8 orang
 - i. Dinas Kesehatan : 2 orang
 - J. Dinas Sosial : 3 orang
 - f. Relawan : 51 orang
2. Peralatan
 - a. R4 : 13 unit
 - b. R2 : 12 Unit
 - c. Dapur umum : 4 unit
 - d. Tenda : 4 unit
 - e. Perahu dolpin : 2 unit
 - f. Perahu kecil : 2 unit
 - g. Life Jacket : 10 buah
 - h. HT : 5 buah

A. PANTAUAN VISUAL CUACA DI KOTA PALANGKA RAYA PRAKIRAAN CUACA BMKG :

<https://bmkgpalangkaraya.com/>

VISUAL :

Palangkaraya

Provinsi Kalimantan Tengah



Sumber :



BADAN METEOROLOGI, KLIMATOLOGI, DAN GEOFISIKA
Cepat, Tepat, Akurat, Luas, dan Mudah Dipahami

B. Pantauan Tinggi Muka Air (TMA)

TMA DAS Kahayan : 80 cm
TMA DAS Rungan : 60 cm
TMA DAS Sabangau : Nihil

C. Peringatan Dini :

Waspada potensi naiknya debit air di pemukiman sekitar bantaran Sungai Kahayan, Sungai Sabangau dan Sungai Rungan.

D. Laporan Kejadian Bencana (dokumen Laporan Terlampir) :

Kejadian Banjir di wilayah Kecamatan Pahandut, Kecamatan Jekan Raya, Kecamatan Sabangau dan Kecamatan Bukit Batu.

E. Upaya yang telah di lakukan :

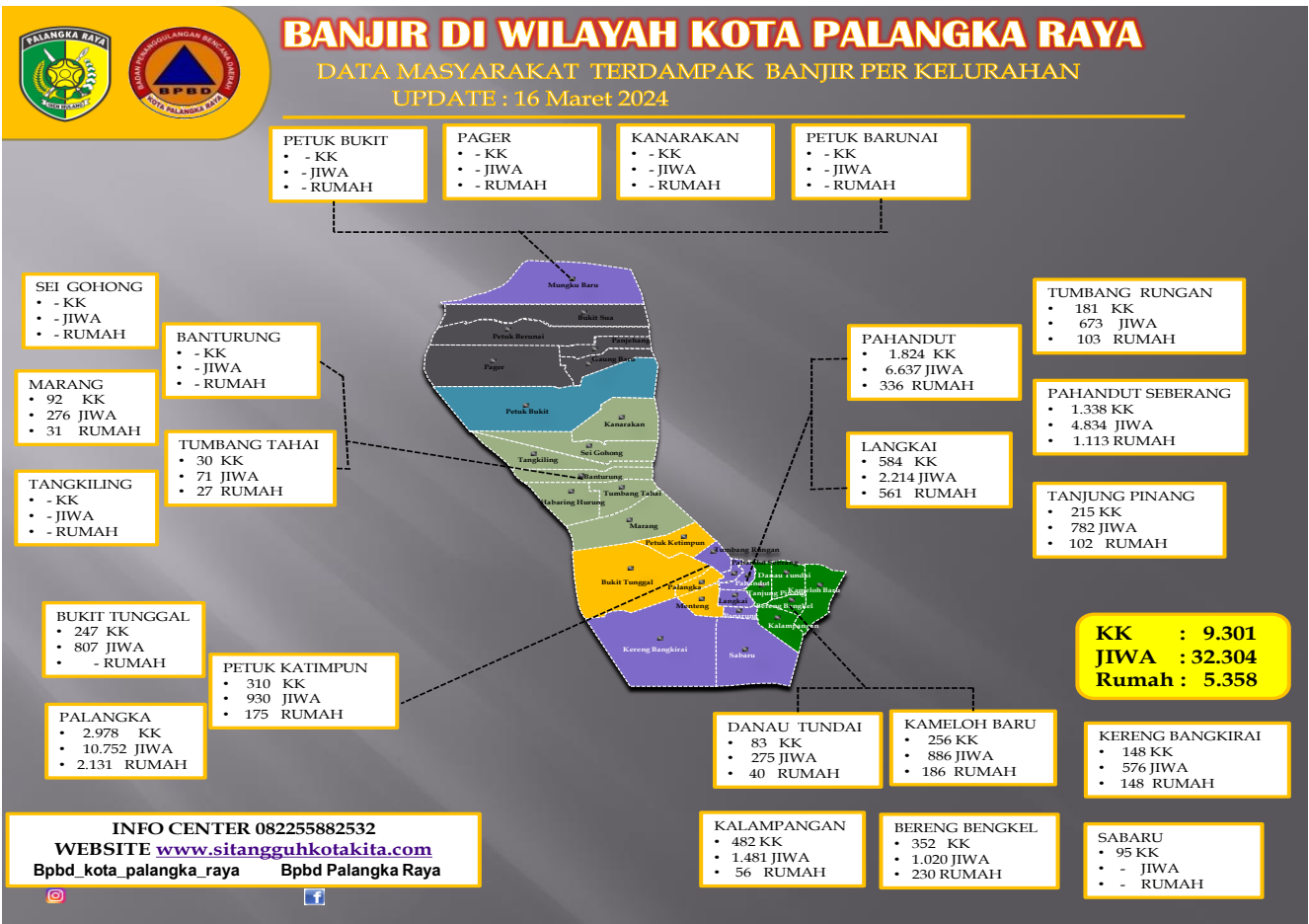
1. Pemantauan Debit air setiap hari dimana saat ini ada Penurunan sekitar 5 cm/hari.
2. Melakukan pemantauan lokasi bencana banjir, mendirikan Posko Induk, posko lapangan, Posko Kesehatan, Posko Pengungsian, Posko relawan serta sarana dan prasarana.
3. Pemantauan Instalasi Listrik

F. Informasi Lainnya :

Nihil

- G. Status :**
- Keputusan Walikota Palangka Raya Nomor 188.45/76/2024 tentang Penetapan Status Siaga Darurat Bencana Banjir di wilayah Kota Palangka Raya tahun 2024 tanggal 1 Februari 2024
 - Keputusan Walikota Palangka Raya Nomor 188.45/116/2024 tentang Penetapan Status Tanggap Darurat Bencana Banjir di wilayah Kota Palangka Raya tahun 2024 tanggal 10 Maret 2024
 - Keputusan Walikota Palangka Raya Nomor :188.45/117/2024 tentang Pembentukan Tim Pos Komando Tanggap Darurat Bencana Banjir di Wilayah Kota Palangka Raya tahun 2024 tanggal 10 Maret 2024

H. LOKASI KEJADIAN BANJIR DIWILAYAH KOTA PALANGKA RAYA



I. Kondisi Sekarang

- Debit air di masing-masing Kelurahan ada Penurunan kurang lebih 5 cm
- Sebagian warga sudah ada mengungsi ke poslap dengan rincian Sesuai tabel dibawah
- Membuka poslap dan dapur umum
- Kondisi cuaca saat pemantauan hujan ringan cenderung deras.

J. Kebutuhan Mendesak

- Pengecekan Kesehatan masyarakat yang terdampak
- Perbaikan infrastruktur yang mengalami kerusakan akibat banjir

K. Usul Penanganan



- Mengaktifkan posko banjir dimasing-masing Kelurahan yang terdampak.

L. REKAPITULASI DATA WILAYAH YANG TERDAMPAK BANJIR DI WILAYAH KOTA PALANGKA RAYA

No	KECAMATAN	KELURAHAN	KK	JIWA	RUMAH	PENGUNGS		FASILITAS UMUM YANG TERDAMPAK
						KK	JIWA	
1	PAHANDUT	Pahandut	1.824	6.637	336	15	11	Jalan lingkungan
		Langkai	584	2.214	561	128	324	Jalan lingkungan
		Pahandut Seberang	1.338	4.834	1113	-		Jalan lingkungan
		Tumbang Rungan	181	673	103	-		-
		Tanjung Pinang	215	782	102	-		Jalan lingkungan
2	JEKAN RAYA	Bukit Tungg	247	807	-	-		Jalan lingkungan
		Palangka	2978	10.752	2131	25	81	Jalan lingkungan
		Petuk Katimpun	310	930	175	-		Jalan lingkungan
3	SABANGAU	Bereng Bengkel	352	1.020	230	-		Jalan lingkungan
		Kameloh Baru	256	886	186	5	13	Jalan lingkungan
		Danau Tundai	83	275	40	13		Jalan lingkungan
		Kalampangan	482	1.481	56		10	Jalan lingkungan
		Sabaru	95	-	95	-		Jalan lingkungan
		Kereng bangkirai	148	576	148	-		Jalan lingkungan
4	BUKIT BATU	Marang	178	366	55	66	192	Jalan lingkungan
		Tangkiling	-	-	-	-		Jalan lingkungan
		Tumbang Tahai	30	71	27	-		Jalan lingkungan
		Banturung	-	-	-	-		Jalan lingkungan
		Sei Gohong	-	-	-	-		Jalan lingkungan
			9.301	32.304	5.358	252	631	

Kelurahan	SARANA PENDUKUNG				
	Posko Kesehatan	Tenda Pengungsi	Gedung Pengungsi	Dapur Umum	MCK
Kel. Pahandut (Jl. Darmosugondo dgn Puskesmas Pahandut	1	1	-	-	1
Kel. Langkai (SDN Langkai 1)	1	1	-	1	1
Kel. Kelampangan (Aula Kel. Kelampangan)	1	-	1	1	1
Kel. Petuk Katimpun (aula P. Katimpun)	1	-	1	1	1
Kel. Palangka (Komp. Pasar Kahayan)	1	1	-	1	1
Kel. Marang (Aula Kel. Marang)	1	-		1	1

Dokumentasi terlampir :


No	KEGIATAN	DOKUMENTASI
1.	pada hari jumat tgl 15 maret 2024 pukul 17.20 Wib s/d selesai dilaksanakan penyerahan sembako dari kodim 1016/plk untuk warga Kelurahan Bereng Bengkel yang terdampak banjir. Jumlah sembako 100 paket. Yang kemudian diserah oleh Bapak lurah Bereng Bengkel, dan Babinsa bereng Bengkel kepada warga kelurahan Bereng Bengkel dirumah warga yg terdampak banjir	
2	kondisi debit air pada hari Sabtu Tanggal 16 Maret 2024 pukul 07.50 WIB : - lokasi Titik Pantau :jl. marang - ketinggian debit air : 1cm s/d 95cm dari badan jalan marang - fasilitas umum yang terdampak : a. Jalan induk : 1.600 m b. jalan titian :300 m C. Mushola/ masjid/ gereja : 1 D. Sekolah: - - jumlah warga yang terdampak : 86 kk untuk 2 RT di RW 01 - jumlah rumah yang terendam : 0 rumah - ketinggian air dalam rumah: 0 cm	
3	Hari Sabtu 16 Maret 2024, pukul 08.36 wib Debit air dari posisi 29 cm menjadi 20 cm cm, turun ± 9 cm Untuk pengungsi tinggal 2kk, 5 jiwa, terdiri atas : - Dewasa 5 orang - 1 laki-laki - 4 perempuan Nakes 2 orang dari Puskesmas Bukit Hindu Stok obat-obatan cukup	

		
4	<p>kondisi debit air pada hari Jumat Tanggal 15 Maret 2024 pukul 08.23 WIB :</p> <ul style="list-style-type: none">- lokasi Titik Pantau :.jl. marang- ketinggian debit air : 25cm s/d 110cm dari badan jalan marang- fasilitas umum yang terdampak :<ul style="list-style-type: none">a. Jalan induk : 1.600 mb. jalan titian :300 mC. Mushola/ masjid/ gereja : 1D. Sekolah: -- jumlah warga yang terdampak : 92 kk- jumlah rumah yang terendam : RT 02/RW 01 = 1 rumah RT 01/ RW 02 = 3 rumah RT 02/RW 02 = 05 rumah- ketinggian air di dalam rumah: 1-5cm	 
5	<p>situasi dan kondisi di:</p> <p>Poslap KNPI Respon Bencana Banjir kota palangka Raya:</p> <p>Waktu dan tempat:</p> <p>Hari/Tgl : Sabtu 16 maret 2024</p> <p>Pukul : dari pukul 07.00 wib S/D 16.00 wib</p> <p>Tempat : posko lapangan KNPI Jalan Tjilik Riwut km 1 kel Palangka kec jekan raya kota p raya</p> <p>Koordinator lapangan :</p> <p>Lurah palangka DAWID S sos</p> <p>Personil</p> <p>TNI Sertu Hasanudin Pelda Nurkholis</p> <p>POLRI Aiptu Bambang Negoro Aipda Noor Irfansyah</p> <p>POL PP Eko Purnomo Rony tua Nasution</p> <p>DINKES wiroslina Widia sari</p> <p>RELAWAN JRM Ramadan Saputra Diva Syamsani</p> <p>RELAWAN SIGAP. Yeremia Subhan Setiyaningsih</p> <p>ENGGANG Heri</p> <p>Kegiatan:</p> <ol style="list-style-type: none">1.Apel pagi di pimpin oleh kordinator BPK Dawid s sos dan wakil kordinator lapangan kec.jekan raya Ipda Tri Marsono.(08.00)2.pengecekan ketinggian permukaan air turun 15 cm(09.00)3.pengobatan gratis untuk pengungsi dari tim bantuan medis tingang Menteng.(09.00 sampai selesai)4.pengecekan logistik (10.00)	 


	<p>Kondisi di ltempat pengungsian di gedung KNPI sbb:</p> <p>A. Sarana dan prasarana yang ada:</p> <ol style="list-style-type: none">1.matras.2.tikar <p>B. Jumlah pengungsi sebanyak 22 kk terdiri dari 76 jiwa terdiri dari :</p> <ol style="list-style-type: none">1.laki laki dewasa 19 jiwa2.perempuan dewasa 25 jiwa3.anak anak laki laki 9 jiwa4.anak anak perempuan 6 jiwa5.balita laki laki 8 jiwa6.balita perempuan 5 jiwa7.lanaia (lk) 2 jiwa8.lansia (Pr) 2 jiwa <p>pelayan kesehatan:</p> <p>Di posko pengungsian KNPI disiapkan tenaga medis sebanyak 2 org dari puskesmas bukit Hindhu.</p> <p>hari ini sampai dengan pukul 06.00 wib tercatat jumlah warga yang ada di pengunsian knpi yang sudah di tanganii pelayanan kesehatanya sebanyak orang dengan rincian sbb:</p> <ol style="list-style-type: none">1.laki laki dewasa2.perempuan dewasa3.laki laki lansia4.perrmpuan lansia5.balita6.bayi <p>Rata rata warga yang berobat mengalami sakit:</p> <ol style="list-style-type: none">1.demam, pusing, mriang, batuk batuk, gatalan <p>Kendala dan hambatan di lapangan :</p> <p>Kebutuhan yang segera di perlukan di posko pengunsian KNPI sbb:</p> <ol style="list-style-type: none">1.susu bayi 0 - 6 bln 6-12 bln,1 THN,3 thn2.Pampers bayi M,L,XL3.sabun mandi, cuci peralatan mandi4.pempers Dewasa5 M kayu putih/ telon <p>Dll.. Sesuaikan dgn fakta yang ada di lap saja.</p>	
6	tim poslap KNPI melaksanakan pengecekan debit air wilayah Jl. Mendawai kompleks sosial	
7	Giat Poslap Flamboyant membantu pembagian sembako bagi warga terdampak banjir sebanyak 140 paket Tim Yang Terlibat. Babinsa Kelurahan Langkai Ilham, BPBD Kota, Satpol PP, Dishub, Amin Subur Koordinator Poslap Flamboyant HERI PAUZI	


8	<p>Posko kelurahan pahandut seberang tg 16 maret 2024</p> <p>Kegiatan.1.pemeriksaan kesehan</p> <p>2.pemantauan debit air penurunan 10 cm</p>	
9	<p>kegiatan Poslap jl. Arut</p> <p>Hari / Tgl : Sabtu 16 Maret 2024</p> <p>Jam : 08.00 wib s/d 10.15 wib</p> <p>Untuk kegiatan di Poslap jl. Arut adalah Sbb :</p> <p>1.Melaksanakan apel pagi untuk mengecek kesiapan anggota di posko jl arut,di lanjutkan dengan kurve di sekitar posko</p> <p>2.Melaksanakan kegiatan monitoring perkembangan Debit Air Sungai Kahayan di Wilayah Poslap jl. Arut dengan hasil sbb : melaksanakan monitoring Debit Air Sungai Kahayan dgn hsl :</p> <p>Untuk saat ini air mengalami penurunan 13 cm, Untuk Jalan yang masih terendam yaitu :</p> <p>Jl. Arut sekitar 200 M masih tergenang di bawah lutut dan di sekitar jl. Anoi masih tergenang Untuk Kedalaman air yang msh menggenangi bervariasi antara 15 cm hingga lutut kaki</p> <p>3.Melaksanakan pengecekan kesehatan kepada warga dan memberikan vitamin oleh pihak puskesmas bukit hindu</p> <p>4.Untuk saat ini anggota posko Stand By di Posko jl. Arut</p> <p>Tempat dan Pengungsian :</p> <p>a. Tempat : Jl. Arut</p> <p>b. Jumlah Pengungsi : Nihil</p> <p>Pers yg Terlibat :</p> <p>a. TNI : 2 org Babinsa</p> <p>b. Polri : 2 org</p> <p>c. Relawan BPBD (hotstar) : 4 org</p> <p>d. MDMC : 5 orang</p> <p>e. ERP : 6 org</p> <p>f. Pol PP : 1 org</p> <p>g. Puskesmas : 2 org</p> <p>h. Dishub : 2 org</p> <p>Sarpas / Alduk :</p> <p>Perahu : perahu 1 unit pelampung 7 buah</p> <p>Kondisi saat ini : Air masih menggenangi sebagian jalan dan pemukiman warga serta aktivitas masyarakat masih normal dan lancar</p>	

10	<p>Giat Poslap kel kereng bangkirai membantu pembagiaan sembako bagi warga terdampak banjir sebanyak 148 paket Tim Yang Terlibat. Babinsa,Satpol PP, Satlinmas,kasi pem dan kamtib, mahasiswa kkn,ket rt 02 rw 1,ket rt 01 rw 1 dan rt 01 rw 2.kegiatan di mulai pukul 08.00 WIB - 12.00 Wib,kegiatan berjalan lancar dan aman terkendali</p>	
11	<p>poslap kec. pahandut. KEL. pahandut Untuk siang ini debit air di Pelabuhan Rambang ada Penurunan sekitar - + 5 cm poslap KEL phndut KEL pahandut pendampingan penyerahan bantuan paket sembakao dari korem untuk wrga gG warga jln Kalimantan 1. 50 paket sembakao 2.pukul 13 07 23 TGL 16 maret 2024 info 100 pktet sembkaao baru masuk 50 pktet sembkaao SABTU. TGL. 16.MARET 2024 pALangka raya</p>	
12	<p>Melaksanakan pengecekan di sakan dan mendawai kompleks sosial</p>	
13	<p>situasi wilayah Kelurahan Petuk Katimpun yang terdampak Banjir akibat luapan sungai kahayan dan rungan pada hari Sabtu tanggal 16 Maret 2024, sbb :</p> <p>1. Ketinggian Air 5 cm sampai 100 cm dari permukaan jalan. 2. Jalan yg terendam air : Jl. Petuk Katimpun RT 02 RW 01 : 1,3 km 3. Aktifitas Masyarakat masih Normal 4. Fasum yg terdampak banjir : a. 1. Sekolah SD : nihil 2. Paud : nihil b. Tempat Ibadah (Masjid) : nihil 5. Masy yg terdampak banjir : 310 KK 6. Korban Jiwa : Nihil 7. Rumah yg terdampak Banjir : 4 rmh 8. Lahan Pertanian yg terdampak Banjir : Nihil 9. Tempat dan Pengungsian : a. Tempat : Nihil b. Jumlah Pengungsi : Nihil 10. Bantuan dari Dinsos sebanyak 310 paket berupa @ 5 kg beras,1 kg gula pasir,1 ltr minyak goreng dan sudah disalurkan 11. Pers yg Terlibat :</p>	



	<p>a. TNI : 1 org Babinsa b. Polri : 1 orgl bhabinkamtibmas c. ASN : 1 org Lurah d. Bapak RT dan RW : 1 org e. BPBD : 5 org f. Pol PP : Nihil g. Puskesmas : Nihil h. Linmas / TSAK = 5 org</p> <p>12. Sarpas / Alduk : a. R2 Motor : 2 unit b. R4 Mobil : 1 unit c. Perahu : 1 unit</p> <p>13. Penyebab .luapan Sungai Kahayan dan Sungai Rungan.</p> <p>14. Kondisi saat ini : Air masih menggenangi sebagian jalan dan pemukiman warga mulai ada penurunan sekitar 15 cm serta aktivitas masyarakat masih normal dan lancar.</p> <p>15. Langkah-langkah/upaya yang di laksanakan.</p> <p>a. Melaksanakan Koordinasi dgn pihak Kecamatan dan kelurahan secara terpadu dengan melibatkan unsur Koramil 1016-01/Phd, Polsek, BPBD Kota Palangka Raya dan Dinas kesehatan.</p> <p>b. Memberikan himbauan kepada masyarakat agar tetap waspada terhadap banjir/luapan air yang sewaktu-waktu terjadi kenaikan debit Air.</p>	
14	<p>Pendistribusian sembako untuk dapur basah di SDN 1 Langkai</p> <p>Pendistribusian sembako di Ponco Wati</p>	


15	<p>Poslap PAHANDUT Respon Bencana Banjir Kota Palangka Raya" ➡📅 Hari/tanggal : SABTU 16 Maret 2024</p> <p>➡📍 Lokasi : JALAN DARMOSUGONDO KEL.PAHANDUT</p> <p>➡👤 Personil :</p> <ul style="list-style-type: none">- FPRB PAHANDUT- TNI- POLRI- BPK BORNEO- NAKES Puskesmas- DISHUB- SAT POL PP- BANKOM RAFI <p>➡📊 Kondisi Terkini</p> <p>Perkiraan Debit Air : ± penurunan 10cm Pada jam : 10.00 wib s/d 14.48 00 wib Untuk pengungsi ada 8 KK dan 18 jiwa</p> <p>➡📋 Kegiatan</p> <ul style="list-style-type: none">- Membantu penerimaan sembako dari DANRAMIL KOTA sebanyak 200 bungkus DAN BPBD KOTA PALANGKA RAYA sebanyak 400 bks- pembagian sembako untuk warga korban banjir di wilayah bantaran sungai kahayan dan sekitarnya- pengecekan kenaikan debit air.	
16	<p>Pada hari sabtu tgl 16 Maret 2024 Pukul 13.00 Wib s/d selesai, Telah dilaksanakan kegiatan pengecekan banjir akibat curah hujan yg tinggi dan debit air sungai kahayan dan sungai rungan naik.di Kel. Tanjung Pinang, Kec. Pahandut ada penurunan 8 cm</p> <ol style="list-style-type: none">1. Wilayah : Kel. T.Pinang , Kec. Pahandut, Kota Palangkaraya.2. Ketinggian Air :<ul style="list-style-type: none">- + 5 cm s/d 154cm- Jalan yg terendam 350 m- Aktifitas Masyarakat berjalan Normal.3. Fasum yg terdampak banjir :<ul style="list-style-type: none">- Sekolah : 3 bh- Tempat Ibadah : 1 gereja, mesjid - mushola -4. Masy yg terdampak banjir : <p>Rumah yang terisolir</p> <ol style="list-style-type: none">a. RT 01/01 :<ul style="list-style-type: none">*Rumah = 15*KK = 44*Jiwa = 146<p>jalan yang terendam air dengan ketinggian antara 5cm s/d 154 cm.</p>b.Rumah yang terisolir di wilayah RT 02/01<ul style="list-style-type: none">- 19 rumah- 23 KK- 99 Jiwac. RT 01/02<ul style="list-style-type: none">- Akses jalan terendam air dengan ketinggian - cm- Rumah = 4- kk =12- jiwa = 36d. RT 02/02<ul style="list-style-type: none">- Akses jalan terendam air dengan ketinggian 5-154cm- 27 Rumah, 30 KK, 94 jiwae. RT 03/02<ul style="list-style-type: none">- Akses jalan terendam air dengan ketinggian 5-	


	<p>154cm</p> <ul style="list-style-type: none">- 15 Rumah- kk = 54- jiwa = 203 <p>f. RT 01/03</p> <ul style="list-style-type: none">- Akses jalan terendam air dengan ketinggian 5-154cm- Rumah = 20- kk = 34- jiwa = 98 <p>g. RT 02/03</p> <ul style="list-style-type: none">Akses jalan terendam 10 - 154 cmRumah = 25Kk = 30Jiwa = 106 <p>Total Jumlah warga Tanjung pinang terdampak banjir</p> <p>102 rumah</p> <p>215 KK,</p> <p>782 Jiwa,</p> <p>5. Korban Jiwa : Nihil</p> <p>6. Lahan Pertanian yg terdampak Banjir : 30 ha</p> <p>7. Posko Pengungsian :</p> <ul style="list-style-type: none">a. Tempat : Aula Kel. Tanjung Pinangb. Jumlah Pengungsi : Nihil <p>8. Bantuan :</p> <ul style="list-style-type: none">- BPBD = 87 paket sembako <p>9. Pers yg Terlibat :</p> <ul style="list-style-type: none">a. Lurah <p>10. Sarpas / Alduk :</p> <ul style="list-style-type: none">a. R2 Motor : 2 Motorb. R4 Mobil : nihil <p>11. Langkah-langkah yg diambil :</p> <ul style="list-style-type: none">a. Melaksanakan Pemantauan Ketinggian Air / Update Ketinggian Air terdiri dari Unsur BPBD, Polresta Palangkaraya, Kodim 1016/Plk, Tagana dan Relawan.b. Memberikan Himbauan kepada RT agar waspada terhadap Banjir / Luapan Air yang sewaktu-waktu terjadi kenaikan, serta membuat dapur umum apabila ketinggian air semakin dalam.	
17	<p>Pada hari Sabtu tgl 16 Maret 2024 Pukul 11.30 Wib s/d selesai, Telah dilaksanakan kegiatan pengecekan banjir akibat curah hujan yg tinggi dan debit air sungai kahayan dan sungai rungan naik.di Kel. Bereng Bengkel, Kec. Sabangau</p> <p>1. Wilayah : Kel. Bereng Bengkel , Kec. Sabangau, Kota Palangkaraya.</p> <p>2. Ketinggian Air :</p> <ul style="list-style-type: none">- + 5 cm s/d 150 cm ada penurunan kurleb 6 cm- Jalan yg terendam air +- 2km <p>Akses keluar masuk Bereng Bengkel menggunakan Perry(getek)</p> <ul style="list-style-type: none">- Aktifitas Masyarakat berjalan Normal.	

<p>3. Fasum yg terdampak banjir :</p> <ul style="list-style-type: none">- Sekolah : 3<ul style="list-style-type: none">* SMP seatap 9 Palangka Raya,* SDN 1 Bereng Bengkel,* TK Aisyah.- Tempat Ibadah : 3 mushola, 1 mesjid <p>4. Masy yg terdampak banjir :</p> <p>a. RT 01/01 : yang terisolir karena jalan yang terendam air dengan ketinggian antara 5cm s/d 100cm.</p> <ul style="list-style-type: none">-Rumah yang terisolir di wilayah RT 01/01- 40 rumah- 40 KK- 170 Jiwa <p>b. RT 02/01</p> <ul style="list-style-type: none">- Akses jalan terendam air dengan ketinggian 5-100cm- 25 Rumah,- 35 KK- 103 Jiwa <p>c. RT 03/01</p> <ul style="list-style-type: none">- Akses jalan terendam air dengan ketinggian 5-100cm- 30 Rumah,- 60 KK,- 145 Jiwa. <p>d. RT 04/01</p> <ul style="list-style-type: none">- Akses jalan terendam air dengan ketinggian 5-100cm- 27 Rumah- 30 KK- 97 jiwa <p>e. RT 05/01</p> <ul style="list-style-type: none">- Akses jalan terendam air dengan ketinggian 5-100cm- 35 Rumah,- 55 KK,- 98 jiwa <p>f. RT 06/01</p> <ul style="list-style-type: none">- Akses jalan terendam air dengan ketinggian 5-100cm- 50 Rumah- 57 KK- 200 jiwa <p>5. Korban Jiwa : Nihil</p> <p>6. Lahan Pertanian yg terdampak Banjir : Nihil</p> <p>7. Posko Pengungsian :</p> <p>a. Tempat : Aula Kel. Bereng Bengkel</p> <p>b. Jumlah Pengungsi : Nihil</p> <p>8. Bantuan : Nihil</p> <p>9. Pers yg Terlibat :</p> <p>a. Lurah</p> <p>b. Babinsa</p> <p>c. Bhabinkamtibmas</p> <p>d. Ketua RT</p> <p>E. BPBD : Nihil</p> <p>10. Sarpas / Alduk :</p> <p>a. R2 Motor : 2 Motor</p> <p>b. R4 Mobil : nihil</p> <p>11. Langkah-langkah yg diambil :</p> <p>a. Melaksanakan Pemantauan Ketinggian Air / Update Ketinggian Air</p> <p>b. Memberikan Himbauan kepada warga agar waspada terhadap Banjir / Luapan Air yang</p>	
--	---

	sewaktu-waktu terjadi kenaikan, serta membuat dapur umum apabila ketinggian air semakin dalam.	
18	<p>kegiatan Poslap Pahandut Seberang Jln. Pantai Cemara Labat 2 (Kawasan Wisata) Kelurahan Pahandut Seberang</p> <p>Hari / Tgl : Sabtu, 16 Maret 2024</p> <p>Jam : 12.00 wib s/d 15.00 wib</p> <p>Untuk kegiatan di Poslap Pahandut Seberang Jln. Pantai Cemara Labat 2 (Kawasan Wisata) adalah Sbb :</p> <p>1.Melaksanakan kegiatan monitoring perkembangan Debit Air Sungai Kahayan di Wilayah Poslap Pahandut Seberang Jln. Pantai Cemara Labat 2 (Kawasan Wisata) dengan hasil sbb :</p> <p>Melaksanakan monitoring Debit Air Sungai Kahayan dgn hsl :</p> <p>Untuk hari ini air sampai dengan pukul 15:00 wib mengalami penurunan 12 cm</p> <p>Untuk Kedalaman air yang msh menggenangi bervariasi antara 15 cm hingga lutut kaki</p> <p>2.Melaksanakan pengecekan kesehatan kepada warga, memberikan vitamin dan obat oleh pihak puskesmas pembantu pahandut seberang. Jumlah pasien sebanyak 10 orang dengan keluhan batuk, pilek, demam, pusing, mual dan gatal gatal</p> <p>3.Untuk saat ini anggota posko Standbay di Posko Pahandut Seberang</p> <p>Tempat dan Pengungsian :</p> <p>a. Tempat : Jln. Cemara Labat 2 (Kawasan Wisata)</p> <p>b. Jumlah Pengungsi : Nihil</p> <p>Pers yg Terlibat :</p> <p>a. TNI : 1 org</p> <p>b. Polri : 2 org</p> <p>c. Relawan BPBD (Banda Raya) : 3 org</p> <p>d. Pol PP : 1 org</p> <p>e. Pustu Pahandut Seberang : 2 org</p> <p>f. Dishub : 2 org</p> <p>g. Kelurahan : 2 org</p> <p>Kondisi saat ini : Air masih menggenangi sebagian jalan dan pemukiman warga serta aktivitas masyarakat masih normal dan lancar</p>	 
19	<p>giat wakil komandan harian lapangan wilayah poslap arut :</p> <p>Waktu dan tempat:</p> <p>Hari/Tgl : Sabtu 16 maret 2024</p> <p>Pukul : 08.00 wib - 15.15 wib</p> <p>Tempat : Posko lapangan Jalan Arut Kel. Palangka Kec. Jekan Raya Kota Palangka Raya</p> <p>Koordinator lapangan :</p> <p>Aipda Rudiyanto</p> <p>Personil</p> <p>TNI : 2 orang Babinsa</p> <p>POLRI : 2 orang</p> <p>Relawan BPBD (Hotstar) : 4 orang</p> <p>MDMC : 6 orang</p> <p>ERP : 5 orang</p> <p>Pol PP : 2 orang</p> <p>Puskesmas : 4 orang</p> <p>Dishub : 2 orang</p> <p>Melaksanakan kegiatan di pos lapangan arut sbb:</p> <p>1. Melaksanakan apel pagi untuk mengecek kesiapan anggota di posko jl arut,di lanjutkan</p>	 

	<p>dengan kurve di sekitar posko</p> <p>2. Melaksanakan kegiatan monitoring perkembangan Debit Air Sungai Kahayan di Wilayah Poslap jl. Arut dengan hasil sbb : Untuk saat ini air mengalami penurunan 13 cm, Untuk Jalan yang masih terendam yaitu : Jl. Arut sekitar 200 M masih tergenang di bawah lutut dan di sekitar jl. Anoi masih tergenang,. Untuk Kedalaman air yang msh menggenangi bervariasi antara 15 cm hingga lutut kaki</p> <p>3. Melaksanakan pengecekan kesehatan kepada warga dan memberikan vitamin oleh pihak puskesmas bukit hindu</p> <p>4. Untuk saat ini anggota posko Stand By di Posko jl. Arut</p> <p>Kondisi di tempat pengungsian di pokso lapangan arut sbb:</p> <p>Jumlah pengungsi sebanyak 1 KK dan 1 Jiwa terdiri dari</p> <p>1. Lansia 1 Jiwa</p> <p>pelayan kesehatan:</p> <p>-Di posko lapangan arut disiapkan tenaga medis sebanyak 2 orang dari puskesmas bukit Hindu dan 2 orang dari MDMC</p> <p>hari ini sampai dengan pukul 15.00 wib tercatat jumlah warga yang di berikan pelayanan kesehatan sebanyak 2 orang terdiri dari :</p> <p>1. Perempuan Dewasa 2 orang</p> <p>Rata rata warga yang berobat mengalami sakit:</p> <p>1. Ngilu di telapak kaki, gatal gatal, lecet di jari jari dan pusing</p> <p>Kendala dan hambatan di lapangan : _</p> <p>Kebutuhan yang segera di perlukan di posko lapangan arut : -</p> <p>1. Konsumsi</p> <p>2. Selimut</p> <p>3. Bantal</p> <p>Serpas / Alduk :</p> <p>Perahu 1 unit dan pelampung 7 buah</p>	
20	<p>pada hari sabtu tanggal 16 Maret 2024 mulai pukul 11.00 Wib s/d selesai dilaksanakan kegiatan pengecekan banjir akibat curah hujan yg tinggi dan debit air sungai kahayan dan sungai rungan naik.di Kel. Langkai Kec. Pahandut Kota Palangka Raya.</p> <p>1. Wilayah : Kel. Langkai Kec. Pahandut Kota Palangkaraya.</p> <p>2. Ketinggian Air : mulai turun</p> <p>- 30 cm dari titian jalan.</p> <p>- Jalan yg terendam air sepanjang :</p> <p>Jl. S. Parman blk tugu sukarso Rt 01 Rw. 17 = 20 m</p> <p>Jl. patra Rt. 02,03 Rw. 17 = 50 m</p> <p>Jl. Tirta Rt 02 Rw 8 = 90 m</p> <p>Jl. Sepakat Rt 03 Rw 8 = 100 m</p> <p>Jl. Kahanjak Rt 04 Rw 8 = 100 m</p> <p>Jl.flamboyan Rt 05,06,07 Rw 8 = 80 m</p> <p>Jl.sulawesi Rt 01 Rw 2 pondok pesantren HI = 120 m</p>	

<p>Jl. Sulawesi Gg. Asbi =110 m Jl. Dataran rami Rt. 02 Rw.2 = 100 m Jl. Nusantara Rt. 04 Rw 2 = 40 m 3. yg terdampak banjir : 3 RW dan 13 RT. : - RW II = RT 01,02,04 - RW VIII = RT 01,02,03,04,05,06,07 - RW XVII = RT. 01,02,03 - Aktifitas Masyarakat masih Normal 3. Fasum yg terdampak banjir : - Sekolah : Nihil - Tempat Ibadah : Masjid darul mutaqqin = nihil Mushola = 2 unit Gereja = nihil - Asrama putri Pondok pesantren Hidayatul insan. Nihil</p> <p>4. Masy yg terdampak banjir : 30 KK, 120 jiwa 5. Korban Jiwa : 1 Org anak SMKN 2 tenggelam sampai sekarang belum ketemu. 6. Rumah yg terdampak Banjir : 50 7. Lahan Pertanian yg terdampak Banjir : Nihil</p> <p>8. Tempat dan Pengungsian : a. Tempat : SDN 1 Langkai jl. A. Yani b. Jumlah Pengungsi : 40 org 9. Bantuan : dari BPBD ,Dinsos dan relawan, sumbangan dijalan - berupa paket sembako 10. Dapur umum : yg masak dari ,LKK kelurahan, Relawan dan masyarakat.</p> <p>10. Pers yg Terlibat : a. TNI : 4 org Babinsa b. Polri : 4 org bhabinkamtibmas c. ASN : 1 org Lurah dan 3 anggota d. Bapak RT dan RW : 1 org E. BPBD : 10 org F. Pol PP : 4 org g. Puskesmas marina : 4 org h. Relawan Amin subur</p> <p>11. Sarpas / Alduk : a. R2 Motor : 2 unit b. R4 Mobil : 2 unit c. Perahu Karet : 1 bh punya warga</p> <p>12. Langkah-langkah yg diambil : a. Melaksanakan Pemantauan Ketinggian Air / Update Ketinggian Air terdiri dari Unsur BPBD, Polresta Palangkaraya, Kodim 1016/Plk, Tagana dan Relawan. b. Memberikan Himbauan kepada Lurah / RT dan masyarakat agar waspada terhadap Banjir / Luapan Air yang sewaktu-waktu terjadi kenaikan, serta membuat dapur umum apabila ketinggian air semakin dalam. c. Memberikan bantuan Sembako / bahan makanan kepada warga yang terdampak banjir.</p>	
--	---

21	<p>Poslap PAHANDUT. Respon Bencana Banjir Kota Palangka Raya"</p> <p>➡☐ Hari/tanggal :SABTU, 16 Maret 2024</p> <p>➡☐ Lokasi : Jl. DARMOSUGONDO Kelurahan Pahandut Kecamatan Pahandut</p> <p>➡☐ Personil :</p> <ul style="list-style-type: none"> - BPBD KOTA PALANGKA RAYA - TNI - BPK BORNEO - NAKES Puskesmas Pahandut - DISHUB - FPRB PAHANDUT - RAPI KOTA bankom <p>➡☐ Kondisi Terkini</p> <p>Perkiraan Debit Air : ± penurunan 5 cm Perkiraan Debit Air Masuk 15 43 wib TGL . 16.maret 2024.</p> <p>Untuk pengungsi ada 15 KK dan 11 jiwa Dengan rincian sbb:</p> <ul style="list-style-type: none"> - Laki-laki : 3 orang - Perempuan : 7 orang - anak2 laki-laki: 3 orang - anak perempuan: 1 orang - balita laki2: 1 - Lansia laki2: - - Lansia perempuan: 2 <p>➡☐ Personil</p> <ol style="list-style-type: none"> 1. TNI 2 personil 2. POLRI 2 personil 3. BPK BORNEO 3 personil 4. nakes 2 personil 5. FPRB 3 personil 6. Dishub 2 personil 7. RAPI KOTA BANKOM <p>➡☐ Kegiatan</p> <ul style="list-style-type: none"> - pemantauan posko dan tempat pengungsian. - pelayanan kesehatan masyarakat. - pengecekan kenaikan debit air. <p>Kebutuhan Mendesak : yang</p> <ul style="list-style-type: none"> - sembako - air bersih - obat-obatan 	
----	---	---

22	<p>hari Sabtu Tanggal 14 - 03- 2024,ada penurunan 5-7 cm pukul 07.00. WIB :</p> <p>- lokasi Titik Pantau : Jl.Kameloh Baru - ketinggian debit air : 10 - 1,7 m dari permukaan tanah - fasilitas umum yang terdampak : a. Jalan induk : 1.400 m b. jalan titian 300 m C. Mushola/ masjid/ gereja : 3 mesjid D. Sekolah 3 bh</p> <p>- jumlah warga yang terdampak : 256 Kk ,886 jiwa - jumlah rumah yang terendam : 186 rumah - ketinggian air di dalam rumah 5 -20 cm</p>	 
23	<p>Poslap KNPI Respon Bencana Banjir kota palangka Raya:</p> <p>Waktu dan tempat: Hari/Tgl : Sabtu 16 maret 2024 Pukul : 08.00 wib S/D 16.00 wib Tempat : Posko lapangan KNPI Jalan Tjilik Riwut km 1 kel Palangka kec jekan raya kota p raya</p> <p>Koordinator lapangan : Lurah palangka DAWID S sos</p> <p>Personil</p> <p>TNI 1.Sertu kasan nudin 2.Pelda Nurkholis</p> <p>POLRI 1.Aiptu Bambang Negoro 2.Aipda Noor Irfansyah</p> <p>POL PP 1.Eko Purnomo 2.Rony tua Nasution</p> <p>DINKES 1.wiroslina 2.widia sari</p> <p>RELAWAN JRM 1.Ramadan Saputra 2.Diva 3.yamsani</p> <p>RELAWAN SIGAP 1.Yeremia 2.Subhan 3.Setiyaningsih</p> <p>ENGGANG 1.Heri</p> <p>Kegiatan: 1.Apel kesiapan tugas 2.pengecekan ketinggian permukaan air turun 3 cm(14.00)</p>	 

<div>3.pengecekan logistik dapur</div> <div>4.pendataan warga pengungsi yang berobat</div> <div>5.pembersihan ruangan posko KNPI untuk persiapan buka bersama dengan Bu PJ walikota</div> <div>6.monitoring wilayah banjir mendawai,sakan.(14.30)</div> <div>Situasi dan kondisi di tempat pengungsian di gedung KNPI sbb:</div> <div>A. Sarana dan prasarana yang ada:</div> <div>1.matras.</div> <div>2.tikar</div> <div>3.terpal</div> <div>B. Jumlah pengungsi sebanyak 22 kk terdiri dari 76 jiwa terdiri dari :</div> <div>1.laki laki dewasa 19 jiwa</div> <div>2.perempuan dewasa 25 jiwa</div> <div>3.anak anak laki laki 9 jiwa</div> <div>4.anak anak perempuan 6 jiwa</div> <div>5.balita laki laki 8 jiwa</div> <div>6.balita perempuan 5 jiwa</div> <div>7.lanaia (lk) 2 jiwa</div> <div>8.lansia (Pr) 2 jiwa</div> <div>9 bumil 1 jiwa</div> <div>pelayan kesehatan:</div> <div>Di posko pengungsian KNPI disiapkan tenaga medis sebanyak 2 org dari puskesmas bukit Hindhu.</div> <div>hari ini sampai dengan pukul 06.00 sampai 16.00 wib tercatat jumlah warga yang ada di pengungsian knpi yang sudah di tanganii pelayanan kesehatanya sebanyak 21 jiwa dengan rincian sbb:</div> <div>1.anak 6-17 th. Lk 0 jiwa pr 2 jiwa</div> <div>2.Dewasa Lk 3 jiwa pr 12 jiwa</div> <div>3.lansia Lk 1 jiwa pr 0 jiwa</div> <div>4.Bumil 1 jiwa</div> <div>5.balita 1-5 th. 0 jiwa</div> <div>6.bayi 0-12 lk 1 jiwa pr 1 jiwa</div> <div>Rata rata warga yang berobat mengalami sakit:</div> <div>1.demam, pusing, mriang, batuk batuk, gatalan,sesak napas, darah tinggi,sakit gigi,mag,radang tenggorokan,sariawan</div> <div>Kendala dan hambatan di lapangan : nihil</div> <div>Kebutuhan yang segera di perlukan di posko pengungsian KNPI sbb:</div> <div>1.susu bayi 0 - 6 bln 6-12 bln,1 THN,3 thn</div> <div>2.Pampers bayi M,L,XL</div> <div>3.sabun mandi, cuci peralatan mandi</div> <div>4.pempers Dewasa</div> <div>5 M kayu putih/ telon</div> <div>6.bumbu jadi soop</div>	
---	--

Koordinator Posko Siaga Bencana

1. Heri Pauzi

2. Sutarto

Tim Rescue (TRC)

1. Yen Saputra
2. Regu I

Demikian laporan sementara, apabila ada informasi yang signifikan akan kami sampaikan.

PUSDALOPS BPBD KOTA PALANGKA RAYA

Alamat : Jl.Badak No. 3 Palangka Raya, Kalimantan Tengah

CALL CENTER

☎ :

Yen Saputra : 0813-4862-5236

E-mail =*bpbd.palangkaraya@gmail.com

Facebook = Bpbd kota palangka raya

Instagram = BPBD-KOTA-PALANGKA-RAYA

Youtube = BPBD KOTA PALANGKA RAYA

Website = www.sitangguhkotakita.id

Dashboard = <https://covid19.sitangguhkotakita.id/>

Update Pantau Banjir Kota Palangka Raya melalui link

<https://www.sitangguhkotakita.id/pantau-banjir-kota-palangka-raya/>

Kenali Ancamannya, Kurangi Resikonya.

▪Sadar Bencana.

▪Siaga Bencana.

▪Tanggap Bencana.

▪Siap Untuk Selamat.

▪Bersinergi dalam menghadapi Bencana.

SALAM TANGGUH !

SALAM KEMANUSIAAN !!!