



POS KOMANDO PENANGANAN DARURAT BENCANA KEBAKARAN HUTAN DAN LAHAN KOTA PALANGKA RAYA TAHUN 2023

Jl. Badak No. 03 Palangka Raya
Email : bpbd.palangkaraya@gmail.com

Laporan Harian Posko Penanganan Darurat Bencana Kebakaran Hutan dan Lahan Kota Palangka Raya pada tanggal 5 Oktober 2023, sebagai berikut :

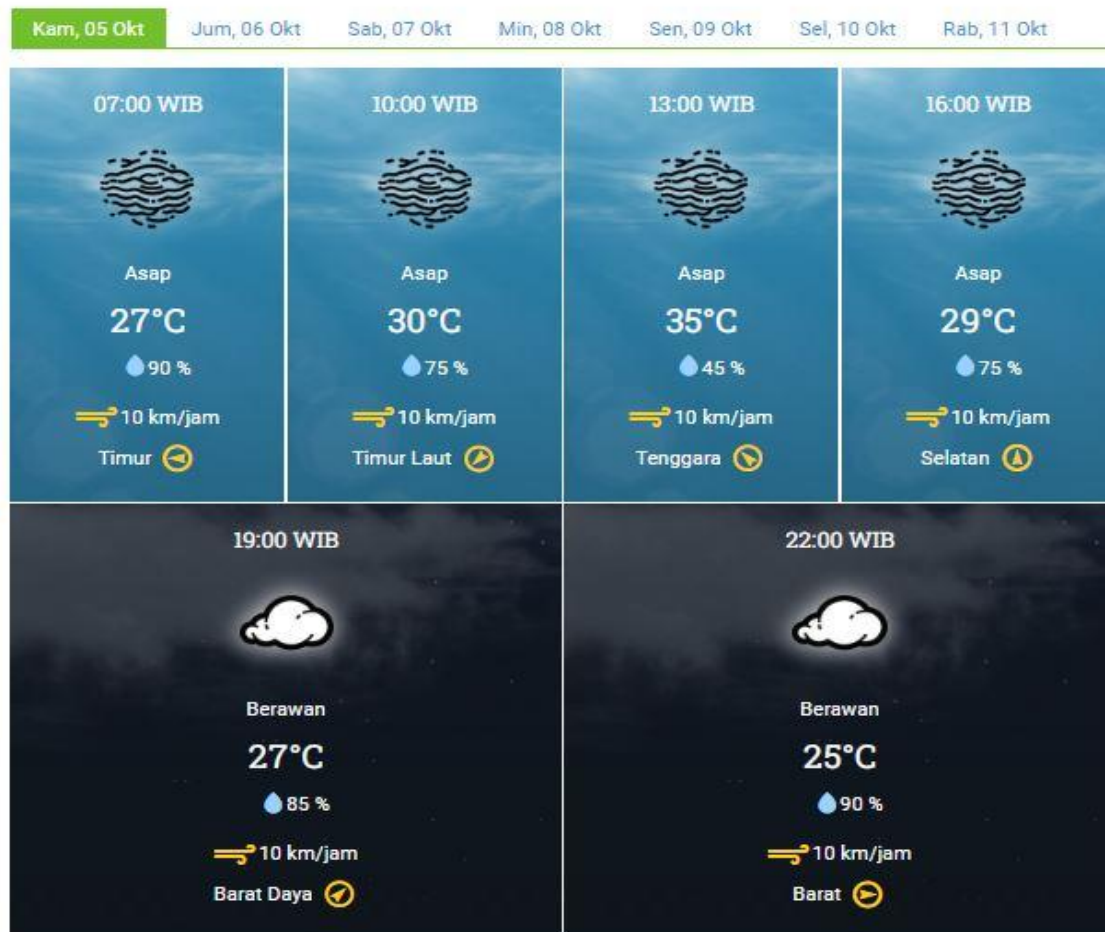
I. PANTAUAN VISUAL CUACA DI KOTA PALANGKA RAYA PRAKIRAAN CUACA BMKG :

<https://bmkgpalangkaraya.com/>

VISUAL :

Palangkaraya

Provinsi Kalimantan Tengah



Sumber :

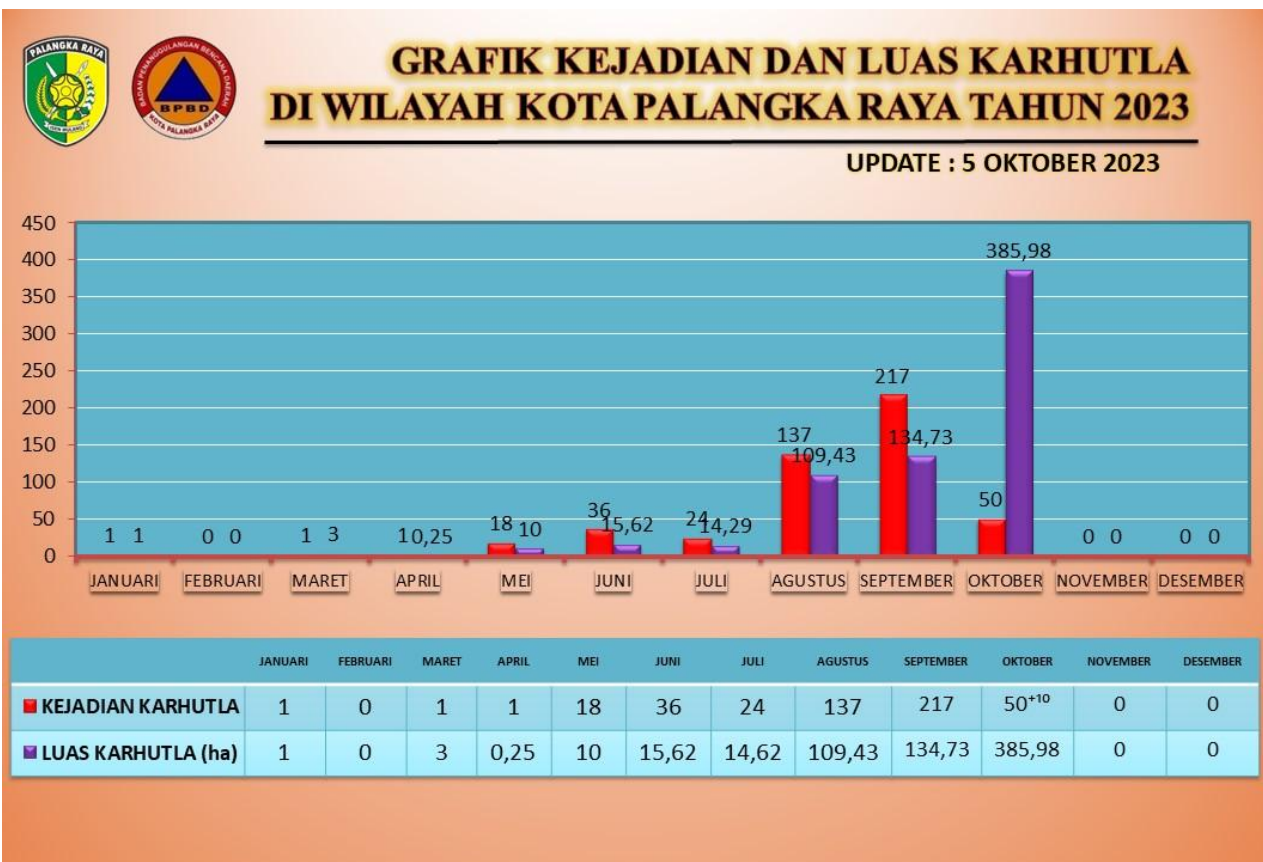


BADAN METEOROLOGI, KLIMATOLOGI, DAN GEOFISIKA

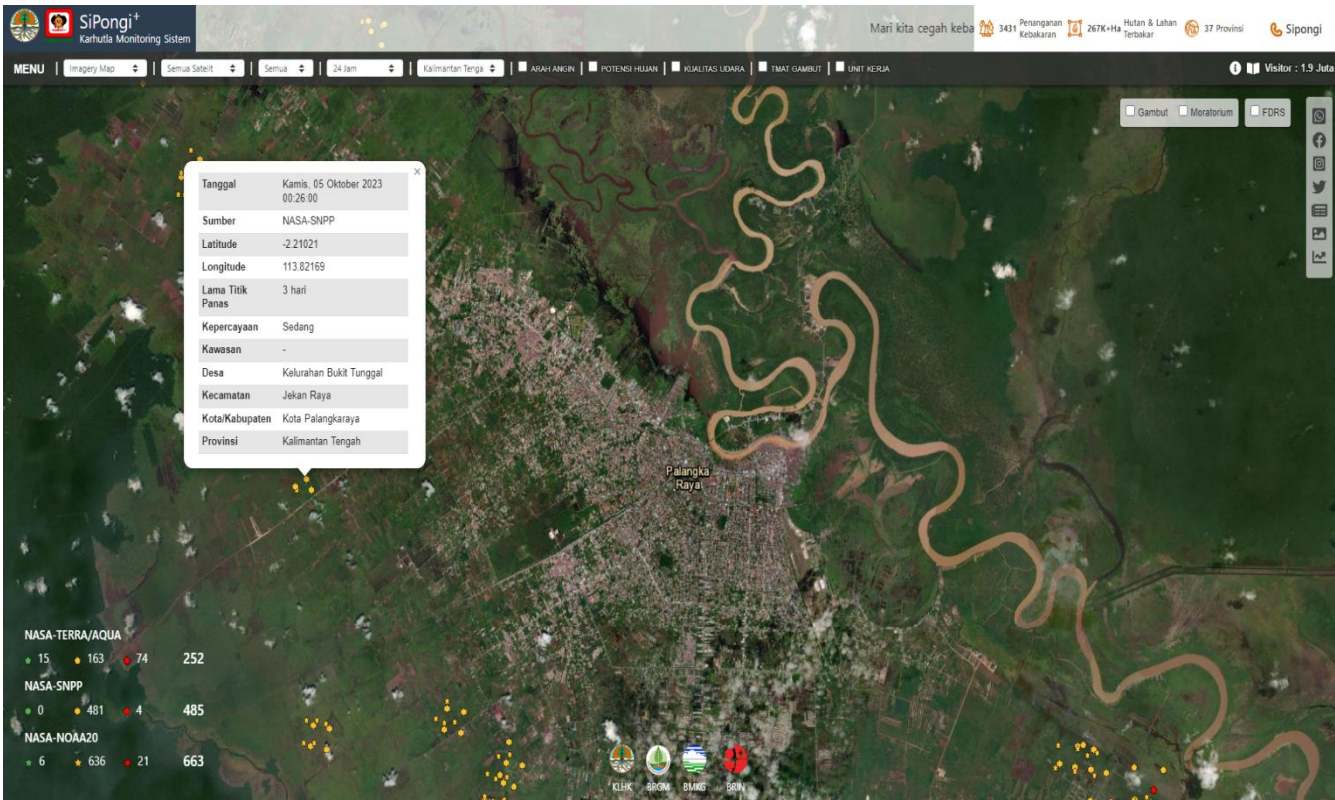
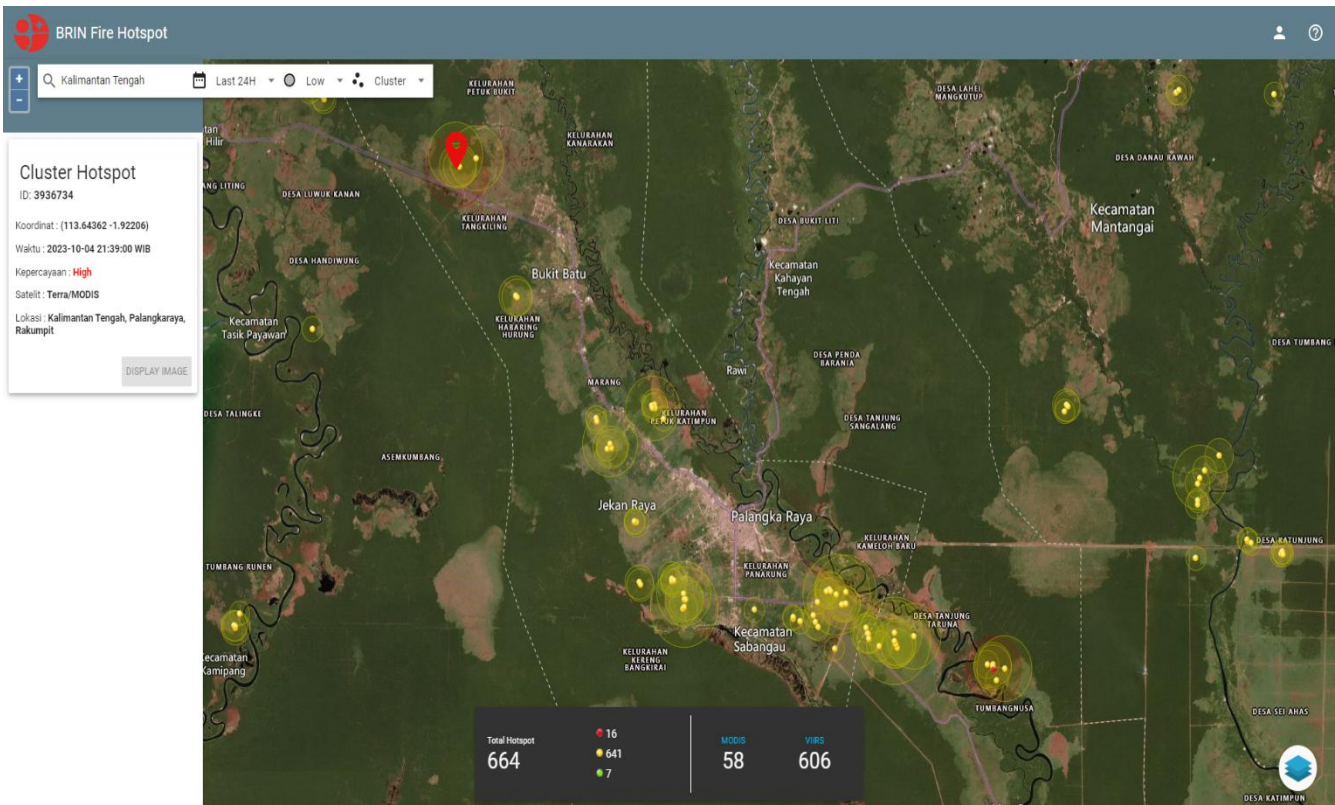
Cepat, Tepat, Akurat, Luas, dan Mudah Dipahami

II. REKAPITULASI TITIK HOTSPOT, ISPU, KEJADIAN DAN LUAS KARHUTLA DI KOTA PALANGKA RAYA

A. Infografis



B. Citra Setelit Titik Hotspot



C. ISPU (Indeks Standar Pencemaran Udara) di Kota Palangka Raya



	BAIK (0 - 50) Tingkat kualitas udara yang sangat baik, tidak memberikan efek negatif terhadap manusia, hewan, tumbuhan <ul style="list-style-type: none"> Sangat baik melakukan kegiatan di luar
	SEDANG (51 - 100) Tingkat kualitas udara masih dapat diterima pada kesehatan manusia, hewan dan tumbuhan <ul style="list-style-type: none"> Kurangi aktivitas fisik yang terlalu lama atau berat
	TIDAK SEHAT (101 - 200) Tingkat kualitas udara yang bersifat merugikan pada manusia, hewan dan tumbuhan <ul style="list-style-type: none"> Kurangi aktivitas fisik yang terlalu lama atau berat
	SANGAT TIDAK SEHAT (201 - 300) Tingkat kualitas udara yang dapat meningkatkan resiko kesehatan pada sejumlah segmen populasi yang terpapar <ul style="list-style-type: none"> Hindari semua aktivitas di luar. Perbanyak aktivitas di dalam ruangan atau lakukan penjadwalan ulang pada waktu dengan kualitas udara yang baik
	BERBAHAYA (≥ 301) Tingkat kualitas udara yang dapat merugikan kesehatan serius pada populasi dan perlu penanganan cepat <ul style="list-style-type: none"> Tetap di dalam ruangan dan hanya melakukan sedikit aktivitas

D. Tabel Harian Hotspot, Kejadian dan Luas Karhutla, selama 24 jam

No.	KECAMATAN	AQUA/ TERRA ,NOAA ,SNPP	CONFIDENCE %			KEJADIAN (X)	LUAS KARHUTLA (Ha)
			L	M	H		
1	PAHANDUT						
	Kel. Pahandut						
	Kel. Langkai						
	Kel. Panarung						
	Kel. Tanjung Pinang					1	-
	Kel. Pahandut Seberang						
	Kel. Tumbang Rungan						
2	JEKANRAYA						
	Kel. Menteng						
	Kel. Palangka						
	Kel. Bukit Tunggul					1	0,40
	Kel. Petuk Katimpun					2	0,02
3	SABANGAU						
	Kel. Kereng Bangkirai					2	0,60
	Kel. Sabaru					3	12,74
	Kel. Kalampangan					1	4,72
	Kel. Kameloh Baru						
	Kel. Danau Tundai						
	Kel. Bereng Bengkel						
4	BUKITBATU						
	Kel. Marang						
	Kel. Tumbang Tahai						
	Kel. Banturung						
	Kel. Tangkiling						
	Kel. Sei Gohong						
	Kel. Kanarakan						
	Kel. Habaring Hurung						
5	RAKUMPIT						
	Kel. Petuk Bukit						
	Kel. Pager						
	Kel. Panjehang						
	Kel. Gaung Baru						
	Kel. Petuk Barunai						
	Kel. Mungku Baru						
	Kel. Bukitsua						
JUMLAH						10	18,48 ha

* **Low** : ≤ 29%, **Medium** : 30% C (%) ≤ 79 %, **High** : C (%)

* Perbaiki data

E. Data Sebaran Hotspot Aqua/Terra, Noaa, Snpp Mulai 1 Januari s/d 5 Oktober 2023

No	KECAMATAN	BULAN												TOTAL HOTSPOT
		1	2	3	4	5	6	7	8	9	10	11	12	
1	PAHANDUT													
	Kel. Pahandut													
	Kel. Langkai							1	1	3				5
	Kel. Panarung					1	4	4	8	7				24
	Kel. Pahandut Seberang													
	Kel. Tumbang Rungan													
	Kel. Tanjung Pinang					1	4	2	8	6				21
2	JEKANRAYA													
	Kel. Menteng						1		22	12				37
	Kel. Palangka				1		1	1	4	14				21
	Kel. Bukit Tunggal	1				5	5	4	29	38	14			96
	Kel. Petuk Katimpun					7	4	2	40	48	5			106
3	SABANGAU													
	Kel. Kereng Bangkirai						1	4	7	23	5			40
	Kel. Sabaru					1	4	3	7	19	1			35
	Kel. Kalampangan			1		1	8	1	11	49	8			78
	Kel. Kameloh Baru							1		11				12
	Kel. Danau Tundai									16				16
	Kel. Bereng Bengkel						3		5	16	9			33
4	BUKIT BATU													
	Kel. Marang					1		1						2
	Kel. Tumbang Tahai								1					1
	Kel. Banturung													
	Kel. Tangkiling					1	1							2
	Kel. Sei Gohong									10	5			15
	Kel. Kanarakan													
	Kel. Habaring Hurung									6	2			8
5	RAKUMPIT													
	Kel. Petuk Bukit													
	Kel. Pager													
	Kel. Panjehang													
	Kel. Gaung Baru									1				1
	Kel. Petuk Barunai													
	Kel. Mungku Baru													
	Kel. Bukitsua									1				1
	Jumlah	1		1	1	18	36	24	143	324	49			597

F. Data Kejadian Kebakaran Hutan dan Lahan Mulai 1 Januari s/d 5 Oktober 2023

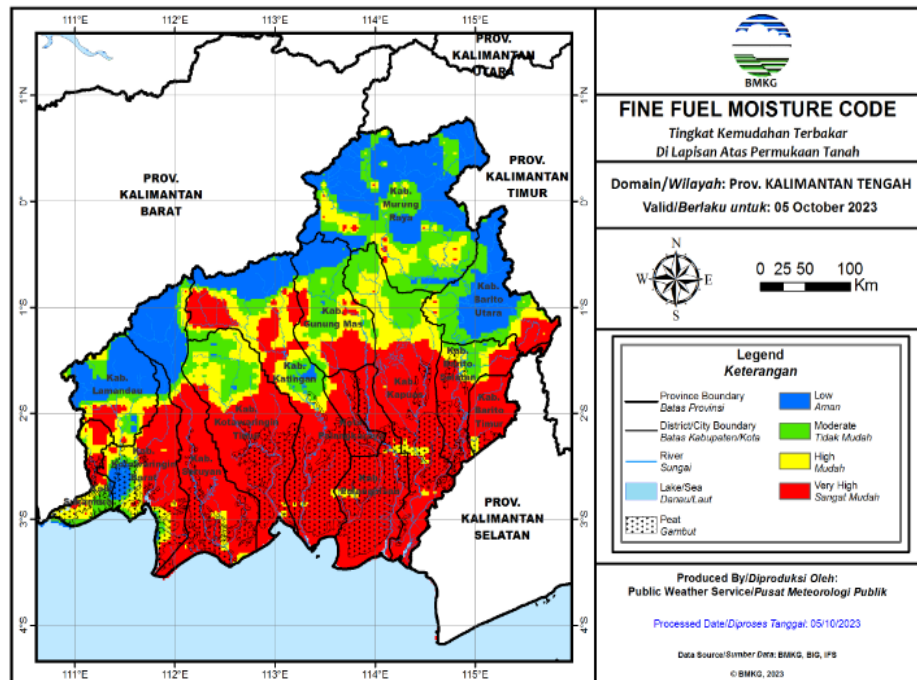
No	KECAMATAN	BULAN												KEJADIAN (X)
		1	2	3	4	5	6	7	8	9	10	11	12	
1	PAHANDUT													
	Kel. Pahandut													
	Kel. Langkai							1	1	2	2			6
	Kel. Panarung					1	4	4	9	9	1			28
	Kel. Pahandut Seberang													
	Kel. Tumbang Rungan													
	Kel. Tanjung Pinang					1	4	2	7	15	5			34
2	JEKANRAYA													
	Kel. Menteng						1		22	16	6			45
	Kel. Palangka				1		1	1	4	16				23
	Kel. Bukit Tunggal	1				5	5	4	29	46	12			102
	Kel. Petuk Katimpun					7	4	2	40	26	5			84
3	SABANGAU													
	Kel. Kereng Bangkirai						1	4	6	15	6			32
	Kel. Sabaru					1	4	3	4	24	5			41
	Kel. Kalampangan			1		1	8	1	9	47	5			72
	Kel. Kameloh Baru							1		1	1			3
	Kel. Danau Tundai													
	Kel. Bereng Bengkel						3		5		1			9
4	BUKIT BATU													
	Kel. Marang					1		1						2
	Kel. Tumbang Tahai								1					1
	Kel. Banturung													
	Kel. Tangkiling					1	1							2
	Kel. Sei Gohong													
	Kel. Kanarakan													
	Kel. Habaring Hurung										1			1
5	RAKUMPIT													
	Kel. Petuk Bukit													
	Kel. Pager													
	Kel. Panjehang													
	Kel. Gaung Baru													
	Kel. Petuk Barunai													
	Kel. Mungku Baru													
	Kel. Bukitsua													
	Jumlah	1		1	1	18	36	24	137	217	50			485

G. Data Luas Kebakaran Hutan dan Lahan Mulai 1 Januari s/d 5 Oktober 2023

No	KECAMATAN	BULAN												LUAS (Ha)
		1	2	3	4	5	6	7	8	9	10	11	12	
1	PAHANDUT													
	Kel. Pahandut													
	Kel. Langkai							0,01	0,01	0,18				0,20
	Kel. Panarung					0,25	0,24	0,77	3,70	1,42				6,38
	Kel. Pahandut Seberang													
	Kel. Tumbang Rungan													
	Kel. Tanjung Pinang					1,25	1,14	0,26	7,57	1,87	16,01			28,10
2	JEKANRAYA													
	Kel. Menteng						0,37		4,52	6,11	8,27			19,27
	Kel. Palangka				0,25		0,06	0,03	0,53	24,99				25,86
	Kel. Bukit Tunggul	1				1,50	0,86	0,67	12,51	9,8	7,95			34,29
	Kel. Petuk Katimpun					5,75	0,76	0,10	65,22	32,04	307,35			410,66
3	SABANGAU													
	Kel. Kereng Bangkirai						0,35	1,67	8,49	12,03	5,35			27,54
	Kel. Sabaru					0,25	6,25	5,47	2,33	25,96	13,66			53,92
	Kel. Kalampangan			3		0,25	3,88	0,28	3,62	17,83	24,76			53,62
	Kel. Kameloh Baru							5						5
	Kel. Danau Tundai													
	Kel. Bereng Bengkel						1,44		1,72		2			5,16
4	BUKIT BATU													
	Kel. Marang					0,25		0,03						0,28
	Kel. Tumbang Tahai								0,09					0,09
	Kel. Banturung							1						1
	Kel. Tangkiling					0,50	0,50							1
	Kel. Sei Gohong													
	Kel. Kanarakan													
	Kel. Habaring Hurung										1,19			1,19
5	RAKUMPIT													
	Kel. Petuk Bukit													
	Kel. Pager													
	Kel. Panjehang													
	Kel. Gaung Baru													
	Kel. Petuk Barunai													
	Kel. Mungku Baru													
	Kel. Bukitsua													
	GRAND TOTAL	1		3	0,25	10	15,50	14,29	110,31	134,23	385,98			673,56 ha

III. SISTEM PERINGATAN KEBAKARAN HUTAN LAHAN DAN PRAKIRAAN ARAH ANGIN

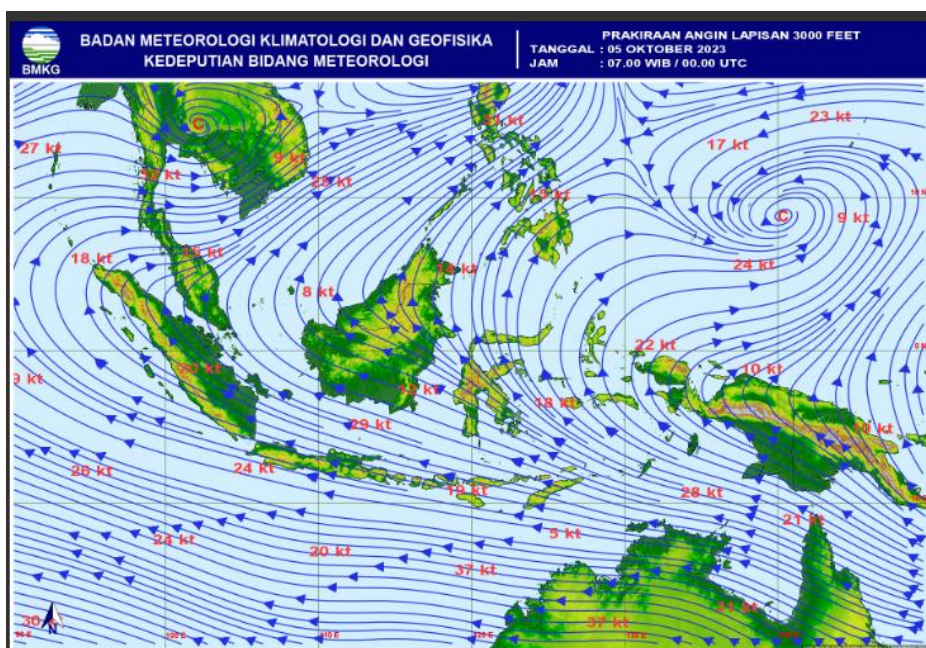
- Peta Potensi Kemudahan Terjadinya dan Tingkat Kesulitan Pengendalian Kebakaran.
- Ditinjau dari Analisa Parameter Cuaca (FFMC) untuk satu hari ini dan tanggal 5 Oktober 2023



Duff Moisture Code (DMC)

- DMC menunjukkan tingkat potensi kemudahan terjadinya kebakaran ditinjau dari parameter cuaca pada bahan organik di lapisan menengah permukaan tanah dan bahan-bahan kayu ringan (ranting-ranting kecil, semak belukar berkayu) di permukaan tanah.
- Mewakili tingkat kekeringan lapisan tanah organik atau bahan kurang padat lain pada kedalaman 5-10 cm dan bahan-bahan kayu ringan (ranting-ranting kecil, semak belukar berkayu) di permukaan tanah.

Warna	Rentang	Deskripsi
Biru	0 - 4	Bahan organik di lapisan menengah permukaan tanah dalam keadaan basah
Hijau	5 - 14	Bahan organik di lapisan menengah permukaan tanah dalam keadaan lembab
Kuning	15 - 29	Bahan organik di lapisan menengah permukaan tanah dalam keadaan kering
Merah	>29	Bahan organik di lapisan menengah permukaan tanah dalam keadaan sangat kering







IV. STATUS TANGGAP DARURAT KARHUTLA







Keputusan Walikota Palangka Raya nomor : 188.45/339/2023 tentang Penetapan Status Tanggap Darurat Bencana Kebakaran Hutan dan Lahan di Wilayah Kota Palangka Raya tahun 2023 tanggal 29 September 2023.






V. KEJADIAN KARHUTLA KOTA PALANGKA RAYA



NO.	KEGIATAN	HASIL		DOKUMENTASI
		LUAS TERBAKAR (ha)	KEJADIAN (X)	
1	<p>Hari : Kamis Tanggal : 5 Oktober 2023 Pukul : 08.30 WIB</p> <p>Briefing Pagi</p> <p>= Pimpinan Briefing :</p> <ul style="list-style-type: none"> • Bapak Dr. Alman Parluhutan Pakpahan, S.H., M.H. • Bapak Sutarto, S.T <p>= Peserta Briefing :</p> <p>Posko Induk berada di Kantor BPBD Kota dengan kekuatan 8 regu yaitu :</p> <ul style="list-style-type: none"> • Tim BPBD 2 regu : 18 org • BPK Borneo : 6 org • BPK Amin Subur : 7 org • BPK Hiu Putih : 7 org • Satpol PP : 5 org • MDMC : 4 org (Kesehatan) • Tim ERP : 9 org • BPK Putra Pahandut : 7 org <p>Poslap/Pos Lapangan di Komando Bhabinkantibmas dan Babinsa yang berada dimasing-masing Kelurahan dengan anggota dari TSAK, yaitu :</p> <ul style="list-style-type: none"> • Kelurahan Tanjung Pinang : 7 org • Kelurahan Panarung : 7 org • Kelurahan Ketimpun : 7 org • Kelurahan Palangka : 7 org • Kelurahan Bukit Tunggal : 7 org • Kelurahan Kelampangan : 7 org <p>Total kekuatan personil sebanyak 105 orang.</p>	-	-	   

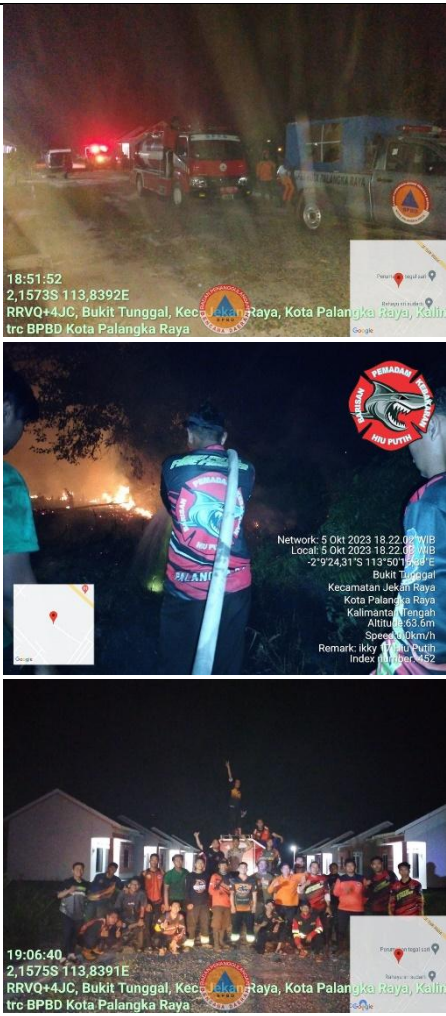
<p>2</p>	<p>Hari : Kamis Tanggal : 5 Oktober 2023</p> <ol style="list-style-type: none"> Laporan diterima : 09.00 Wib Lokasi Karhutla <ul style="list-style-type: none"> Jalan : Katimpun Permai Kelurahan : Petuk Katimpun Kecamatan : Jekan Raya Luas Area yang Terbakar : - ha Jenis lahan : Gambut,pakis,semak belukar,pohon akasia,pohon campuran Sumber air : Parit Kondisi terupdate : Pembasahan asap lahan badan jalan agregat dengan kondisi tuntas Waktu Pemadaman <ul style="list-style-type: none"> Mulai Pemadaman : 10.00 Wib Selesai Pemadaman : 14.30 Wib Sumber Informasi : Group WA Posko lap Dalkarhutla Personil dan Sarpras <ul style="list-style-type: none"> Jumlah personil : 7 orang Kendaraan roda 4 : Nihil Kendaraan roda 3 : 1 unit Mesin portable :2 unit Selang : 15 roll Peralatan lainnya : 4 HT 4 Nozel Tim lain yang ikut terlibat : <ul style="list-style-type: none"> Babinsa Bhabinkamtibmas MPA Petuk Katimpun TSAK Petuk Katimpun 	<p>- ha</p>	<p>1</p>	
<p>3</p>	<p>Hari : Kamis Tanggal : 5 Oktober 2023</p> <ol style="list-style-type: none"> Laporan diterima : 10.35 wib Lokasi Karhutla <ul style="list-style-type: none"> Jalan : Tingang 17 Kelurahan : Bukit Tunggal Kecamatan : Jekan Raya Luas Area yang Terbakar : 0.40 ha Jenis Lahan : Gambut Sumber air : Parit Kondisi terupdate : Sudah Tuntas Waktu Pemadaman <ul style="list-style-type: none"> Mulai pemadaman : 11.15 Wib Selesai pemadaman : 16.08 Wib Sumber Informasi : Via telpon Personil dan Sarpras <ul style="list-style-type: none"> Jumlah personil : 7 Orang Kendaraan roda 3 : 1 Unit Kendaraan roda 2 : 2 Unit Mesin portable : 1 Unit Selang : 4 Unit Konektor 1.5 Peralatan lainnya : Ht 3 Unit 	<p>0.40 ha</p>	<p>1</p>	

	<p>10. Tim lain yang ikut terlibat :</p> <ul style="list-style-type: none"> - Babinsa Bukit Tunggul - Bhabinkamtibmas Bukit Tunggul - BPBPK Provinsi Kalteng - TSAK Bukit Tunggul 			
4	<p>Hari : Kamis Tanggal : 5 Oktober 2023</p> <p>1. Laporan diterima : 11:30 wib 2. Lokasi Karhutka</p> <ul style="list-style-type: none"> - Jalan : surung (bumi perkemahan) - Kelurahan : sabarau - Kecamatan : sebangau <p>3. Luas Area yang Terbakar : 0,50 hektar 4. Jenis lahan : gambut berpasir 5. Sumber air : Sumur bor 6. Kondisi terupdate : tuntas 7. Waktu Pemadaman</p> <ul style="list-style-type: none"> - Mulai Pemadaman : 12:05wib - Selesai Pemadaman : 14:00wib <p>8. Sumber Informasi : Bpbd 9. Personil dan Sarpras</p> <ul style="list-style-type: none"> - Jumlah personil : 10 orang - Kendaraan roda 4 : 2 unit - Kendaraan roda 2 : 0 unit - Mesin portable : 1 unit - Selang : 1roll - Peralatan lainnya : <p>10. Tim lain yang ikut terlibat :</p> <ul style="list-style-type: none"> - Hotstar - JRM 	0,50 ha	1	 <p>5 Okt 2023 12:23:15 WIB 148° SE Sabarau Kecamatan Sebangau Kota Palangka Raya Kalimantan Tengah Altitude: 52.0m Speed: 0.0km/h Index number: 135</p> <p>5 Okt 2023 12:13:44 148° SE Sabarau Kecamatan Sebangau Kota Palangka Raya Kalimantan Tengah Altitude: 52.2m Speed: 0.0km/h Index number: 30</p>
5	<p>Hari : Kamis Tanggal : 5 Oktober 2023</p> <p>1. Laporan diterima : 13.42 wib 2. Lokasi Karhutka</p> <ul style="list-style-type: none"> - Jalan : Buluh Merindu - Kelurahan : Sabarau - Kecamatan : Sebangau <p>3. Luas Area yang Terbakar : 12.24 Ha 4. Jenis lahan : Gambut Semak belukar, ilalang dan pakis 5. Sumber air : Nihil 6. Kondisi terupdate : Belum tuntas cuman bisa memadamkan Kepala api secara manual 7. Waktu Pemadaman</p> <ul style="list-style-type: none"> - Mulai Pemadaman : 14.01wib - Selesai Pemadaman : 16.00 Wib <p>8. Sumber Informasi : Posko Satgas Karhutla 9. Personil dan Sarpras</p> <ul style="list-style-type: none"> - Jumlah personil : 5 orang - Kendaraan roda 4 : 1 unit - Kendaraan roda 2 : 0 unit - Mesin portable : 0unit 	12.24 ha	1	 <p>Jarak total 1.534,18 meter (m) 12,24 Hektar</p> <p>5 Okt 2023 14:29:26 2.28427199S 113.93724245E 239° SW Jalan Buluh Merindu Sabarau Kecamatan Sebangau Kota Palangka Raya Kalimantan Tengah Altitude: 56.0m Speed: 0.0km/h "RIU PUTIH" Index number: 239</p>


	<ul style="list-style-type: none"> - Selang : 0 - Peralatan lainnya : 5 HT <p>10. Tim lain yang ikut terlibat :</p> <ul style="list-style-type: none"> - Hiu Putih 			
6	<p>Hari : Kamis Tanggal : 5 Oktober 2023</p> <p>1. Pemadaman lanjutan 2. Lokasi Karhutka</p> <ul style="list-style-type: none"> - Jalan : Martawat, K <p>Rangan 22, Komplek Idaman</p> <ul style="list-style-type: none"> - Kelurahan : Tanjung pinang - Kecamatan : Pahandut <p>3. Luas Area yang Terbakar : Lanjutan 4. Jenis lahan : Gambut campur pasir Semak belukar, ilalang dan pakis, akasia, tumi2, grogang 5. Sumber air : Sumur Bor Warga 6. Kondisi terupdate : Belum Tuntas, masih ad bebrapa titik asap 7. Waktu Pemadaman</p> <ul style="list-style-type: none"> - Mulai Pemadaman : 11:45wib - Selesai Pemadaman : 16.45wib <p>8. Sumber Informasi : *Hasil brifing BPBD kota Palangka Raya 9. Personil dan Sarpras</p> <ul style="list-style-type: none"> - Jumlah personil : 7 orang - Kendaraan roda 3: 1 unit - Kendaraan roda 2 : 4 unit - Mesin portable : 1 unit - Selang : 5 Roll - Peralatan lainnya : 5 HT <p>10. Tim lain yang ikut terlibat :</p> <ul style="list-style-type: none"> - Babinsa Kel Tanjung Pinang - Babinkamtibmas kel Tanjung Pinang - TSAK kel Panarung - Babinsa Panarung - Babinkamtibmas panarung - Tagana kota Palngka Raya - Bpk Kampung Baru - putra pahandut 	- ha	1	 <p>5 Okt 2023 15:59:45 2°15'16"S 113°58'47"E Pahandut Kecamatan Pahandut Kota Palangka Raya Kalimantan Tengah Altitude: 97.4m Speed: 0.0km/h BORNEO FIRE RESCUE Index number: 976</p>  <p>5 Okt 2023 15:14:14 2°15'16"S 113°58'47"E Pahandut Kecamatan Pahandut Kota Palangka Raya Kalimantan Tengah BPK PUTRA PAHANDUT PALANGKA RAYA Index number: 23</p>  <p>5 Okt 2023 14:23:25 247° SW gang gatot kaca Tanjung Pinang Kecamatan Pahandut Kota Palangka Raya Kalimantan Tengah Bpk kampung baru Index number: 12</p> 
7	<p>Hari : Kamis Tanggal : 5 Oktober 2023</p> <p>1. Laporan diterima : 09.30 wib 2. Lokasi Karhutka</p> <ul style="list-style-type: none"> - Jalan : sinar kahayan - Kelurahan : Kereng bangkirai - Kecamatan : Sabangau <p>3. Luas Area yang Terbakar : 0,02 ha 4. Jenis lahan : Gambut Semak belukar, ilalang dan pakis 5. Sumber air : Kolam 6. Kondisi terupdate : berasap 7. Waktu Pemadaman</p> <ul style="list-style-type: none"> - Mulai Pemadaman : 12:40wib 	0,02 ha	1	 <p>Kamis, 05 Oktober 2023 13:07:06 2°26'45"S +113°87'00"E 238° NW Altitude: 99.7m Speed: 0.0km/h BORNEO FIRE RESCUE PALANGKA RAYA Index number: 301</p>  <p>Kamis, 05 Oktober 2023 14:10:13 2°26'45"S +113°87'00"E 105° E Altitude: 88.4m Speed: 4.3km/h BORNEO FIRE RESCUE PALANGKA RAYA Index number: 286</p>

	<p>- Selesai Pemadaman : 16:40 wib</p> <p>8. Sumber Informasi : Posko Satgas Karhutla</p> <p>9. Personil dan Sarpras</p> <ul style="list-style-type: none"> - Jumlah personil : 6 orang - Kendaraan roda 4 : 1 unit - Kendaraan roda 2 : 0 unit - Mesin portable : 1 unit - Selang : 1.5 6 rol, 2.5 3 roll, Cabang= 1bh - Peralatan lainnya : 3 HT <p>10. Tim lain yang ikut terlibat :</p> <ul style="list-style-type: none"> ✓ TIM YAYASAN RANU WELUM ✓ Borneo 			
8	<p>Hari : Kamis</p> <p>Tanggal : 5 Oktober 2023</p> <p>1. Laporan diterima : 16. 25 Wib</p> <p>2. Lokasi Karhutla</p> <ul style="list-style-type: none"> - Jalan : kahuripan - Kelurahan : Kalampangan - Kecamatan : Sabangau <p>3. Luas Area yang di padamkan : 4.72 hektar</p> <p>4. Jenis lahan : Gambut</p> <p>5. Sumber air : sumur bor dan parit</p> <p>6. Kondisi terupdate : jln Kahuripan Kel kalmpangan belum tuntas</p> <p>7. Waktu pemadamandan</p> <ul style="list-style-type: none"> - Mulai pemadaman : 09.30 wib - Selesai Pemadaman : 17.00 Wib <p>8. Sumber Informasi : WAG Posko Satgas Karhutla</p> <p>9. Personil dan Sarpras</p> <ul style="list-style-type: none"> - Jumlah personil : 7 orang - Kendaraan roda 3 : 1 unit - Kendaraan roda 2 : 3 unit - Mesin portable :1 unit - Selang : 5 roll - Peralatan lainnya : 2 HT - 1 Nozel <p>10. Tim lain yang ikut terlibat :</p> <ul style="list-style-type: none"> - ibu lurah kalampangan - Babinsa Kalampangan - Babinkamtibmas kalampangan - Kanit bimas Polsek sabangau. - Tsak Kalampangan - MPA kalmpangan 	4.72 ha	1	 <p>Jarak total 886,24 meter (m)</p> <p>Ukuran area 4,72 Hektar</p>  <p>5 Okt 2023 11:38:22 2,2794S 114,0222E Kalampangan Kecamatan Sebangau Kota Palangka Raya Kalimantan Tengah TSAK KALAMPANGAN</p>  <p>5 Okt 2023 11:32:01 2,2794S 114,0223E Kalampangan Kecamatan Sebangau Kota Palangka Raya Kalimantan Tengah TSAK KALAMPANGAN</p>  <p>5 Okt 2023 11:57:45 2,2796S 114,0224E Kalampangan Kecamatan Sebangau Kota Palangka Raya Kalimantan Tengah TSAK KALAMPANGAN</p>  <p>5 Okt 2023 16:23:27 2,2820S 114,02410E MPA KALAMPANGAN</p>

<p>9</p>	<p>Hari : Kamis Tanggal : 5 Oktober 2023</p> <ol style="list-style-type: none"> 1. Laporan diterima : 09.00 Wib 2. Lokasi Karhutla <ul style="list-style-type: none"> - Jalan : GS Rubay - Kelurahan : Sabaru - Kecamatan : sebangau 3. Luas area yang Terbakar : - 4. Jenis lahan : Gambut (Pakis-pakisan, Ilalang.) 5. Sumber air : sumur bor 6. Kondisi terupdate : padam total di panenga raya 4-5 7. Waktu Pemadaman <ul style="list-style-type: none"> - Mulai Pemadaman : 11.12 Wib - Selesai Pemadaman : 15.30 Wib 8. Sumber Informasi : posko satgas karhutla 9. Personil dan Sarpras <ul style="list-style-type: none"> - Jumlah personil : 5 Orang - Kendaraan roda 4 : 1 Unit - Kendaraan roda 2 : 1 Unit - Kendaraan roda 6 : 0 unit - Mesin Portabel : 1 Unit - Selang : 7 Roll - Peralatan lainnya : HT 5 Buah 10. Tim lain yang ikut terlibat : <ul style="list-style-type: none"> - Amin subur - provinsi gabungan 	<p>- ha</p>	<p>1</p>	 <p>5 Okt 2023 10:57:33 Jalan GS Rubay Sabaru Kecamatan Sebangau Kota Palangka Raya Kalimantan Tengah Altitude: 82.3m Speed: 0.7km/h</p> <p>5 Okt 2023 10:58:04 Jalan GS Rubay Sabaru Kecamatan Sebangau Kota Palangka Raya Kalimantan Tengah Altitude: 82.3m Speed: 0.6km/h</p>
<p>10</p>	<p>Hari : Kamis Tanggal : 5 Oktober 2023</p> <ol style="list-style-type: none"> 1. Laporan diterima : 09.05 wib 2. Lokasi Karhutka <ul style="list-style-type: none"> - Jalan : Dulin Kandang - Kelurahan : kereng bangkirai - Kecamatan : sebangau 3. Luas Area yang Terbakar : 4. Jenis lahan : Gambut dan belukar 5. Sumber air : sumur bor+ Parit 6. Kondisi terupdate : Tuntas 7. Waktu Pemadaman <ul style="list-style-type: none"> - Mulai Pemadaman : 11.30 wib - Selesai Pemadaman : 16.00 wib 8. Sumber Informasi : Posko Satgas Karhutla 9. Personil dan Sarpras <ul style="list-style-type: none"> - Jumlah personil : 5 orang - Kendaraan roda 4 : 1 unit - Kendaraan roda 2 : 0 unit - Mesin portable : 1unit - Selang : 4 rol* - Peralatan lainnya : 4 HT 10. Tim lain yang ikut terlibat : <ul style="list-style-type: none"> BPK Seth Adj Bandar Raya 			 <p>5 Okt 2023 12:39:06 2°15'43,8"S 113°52'25,326"E Kereng Bangkirai Kecamatan Sebangau Kota Palangka Raya Kalimantan Tengah BPK BANDARAYA</p> <p>5 Okt 2023 11:17:19 2°15'42,396"S 113°52'25,56"E Kereng Bangkirai Kecamatan Sebangau Kota Palangka Raya Kalimantan Tengah BPK BANDARAYA</p>

11	<p>Hari : Kamis Tanggal : 5 Oktober 2023</p> <p>1. Laporan diterima : 18.09 wib 2. Lokasi Karhutka - Jalan : Tegal sari km 10.5 - Kelurahan : Petuk ketimpun - Kecamatan : Jekan Raya</p> <p>3. Luas Area yang Terbakar : 0.02 Ha 4. Jenis lahan : Gambut Semak belukar, ilalang dan pakis 5. Sumber air : Sumur bor 6. Kondisi terupdate : Tuntas 7. Waktu Pemadaman - Mulai Pemadaman : 18.21wib - Selesai Pemadaman : 19.11Wib 8. Sumber Informasi : Whatsapp Grub 9. Personil dan Sarpras - Jumlah personil : 5 orang - Kendaraan roda 4 : 1 unit - Kendaraan roda 2 : 0 unit - Mesin portable : 1 unit - Selang : 6 - Peralatan lainnya : 5 HT 10. Tim lain yang ikut terlibat : ✓ BPBD Kota Palangka Raya ✓ BPK Putra Pahandut ✓ ERP ✓ Borneo Sektor</p>	0.02 ha	1	 <p>18:51:52 2,1573S 113,8392E RRVQ+4JC, Bukit Tunggul, Kecamatan Jekan Raya, Kota Palangka Raya, Kalimantan Tengah trc BPBD Kota Palangka Raya</p> <p>Network: 5 Okt 2023 18:22:00 WIB Local: 5 Okt 2023 18:22:00 WIB -2°9'24.31"S 113°50'19.64"E Bukit Tunggul Kecamatan Jekan Raya Kota Palangka Raya Kalimantan Tengah Altitude: 63.6m Speed: 0km/h Remark: Ikky 11100 Putih Index number: 452</p> <p>19:06:40 2,1575S 113,8391E RRVQ+4JC, Bukit Tunggul, Kecamatan Jekan Raya, Kota Palangka Raya, Kalimantan Tengah trc BPBD Kota Palangka Raya</p>
----	--	---------	---	--

VI. LAPORAN KEGIATAN REGU PIKET POSKO PENANGANAN DARURAT BENCANA KARHUTLA KOTAPALANGKA RAYA

NO	KEGIATAN	DOKUMENTASI
1	<p>Hari : Kamis Tanggal : 5 Oktober 2023</p> <p>MDMC medis Satgas karhutla kota Palangkaraya Tempat: Posko Kesehatan BPBD kota Palangkaraya</p> <p>Total pelayanan : 120 orang (penerima manfaat)</p>	 <p>5 Okt 2023 07:17:03 Bukit Tunggul Kecamatan Jekan Raya Kota Palangka Raya Kalimantan Tengah</p> <p>5 Okt 2023 07:23:16 Bukit Tunggul Kecamatan Jekan Raya Kota Palangka Raya Kalimantan Tengah</p>

VII. LAPORAN SARANA DAN PRASANA KARHUTLA PUSDALOPSKENDARAAN R4 DAN R2

NO.	UNIT	JENIS PERALATAN	JUMLAH	KETERANGAN
1.	Mobil Rescue double Cabin KH.	-	1 unit	Lengkap dan Berfungsi dengan baik
2.	Pick Up L 300 KH. 8945 AW	Kolher Honda GP 160 Selang 2,5 Selang 1,5 Nosel 1,5 Nosel 2,5	1 1 6 roll 10 roll 2 2	Lengkap dan Berfungsi dengan baik
3.	Pick Up Hilux KH. 8015 TW	-	1 unit	Lengkap dan Berfungsi dengan baik
4.	Mobil Mahendra double Cabin KH. 8040 TW	-	1 unit	Lengkap dan Berfungsi dengan baik
5	Truk Tangki KH. 8045 TW	Mesin Honda GX 270 Selang 1,5 inci Nozzle 1,5 inci	1 1 roll 2	Lengkap dan Berfungsi dengan baik
	Mobil Hilux double Cabin KH. 8091 TW	-	1 unit	Lengkap dan Berfungsi dengan baik
6	Sepeda Motor Honda CRF	-	20 unit	Lengkap dan Berfungsi dengan baik

VIII. MESIN DAN LAINNYA

NO.	UNIT	JENIS PERALATAN	JUMLAH	KETERANGAN
1.	Kolher	Portabel Selang 2,5 Nosel 2,5	1 6 2	Lengkap dan Berfungsi dengan baik
2.	Honda GP 160	Portabel Selang 1,5 Nosel 1,5	2 10 2	Lengkap dan Berfungsi dengan baik
3.	Chainsaw		6	Lengkap dan Berfungsi dengan baik
4.	Chainsaw lengan /dahan		1	Lengkap dan Berfungsi dengan baik
5.	Suntik Gambut		2	Lengkap dan Berfungsi dengan baik
6.	Kapak Pulaski		1	Lengkap dan Berfungsi dengan baik

Demikian laporan Harian Posko Penanganan Darurat Bencana Kebakaran Hutan Lahan Kota Palangka Raya.

Alamat : Jl. Badak No. 3 Palangka Raya, Kalimantan Tengah

Kenali Ancamannya, Kurangi Resikonya.

- Sadar Bencana.
- Siaga Bencana.
- Tanggap Bencana.
- Siap Untuk Selamat.
- Bersinergi dalam menghadapi Bencana.

SALAM TANGGUH !

SALAM KEMANUSIAAN !!!

Tanggal : Kamis, 5 Oktober 2023
Waktu : 24 Jam

Plt. Kepala Pelaksana Badan Penanggulangan Bencana Daerah
Kota Palangka Raya

A handwritten signature in blue ink, consisting of a long horizontal stroke followed by a vertical stroke and a circular flourish.

Dr. ALMAN PARLUHUTAN PAKPAHAN, S.H., M.H
Pembina Utama Muda (IV/c)
NIP. 19681022 199610 1 001