

PENANGANAN KARHUTLA EMERGENCY RESPONSE PALANGKA RAYA

JL KARANGGAN 16

Hari/Tanggal : Rabu 27 September 2023

1. Laporan diterima : 14.15 WIB

2. Lokasi Karhutla :

- Jalan : JL. Karanggan 16

*- Kelurahan : * Panarung

*- Kecamatan : Pahandut

Titik Koordinat 2,24884 S 113,9645617 E

*3. Luas Area yang Terbakar : 0,22 H

4. Jenis lahan : Gambut

5. Sumber air : *Parit

6. Kondisi terupdate : Tuntas

7. Waktu Pemadaman

*- Mulai Pemadaman : 14.40 WIB

*- Selesai Pemadaman : 15.15 WIB

*8. Sumber Informasi : WAG grub Satgas Karhutla

*9. Personil dan Sarpras

*- Jumlah personil : 6 orang

*- Kendaraan roda 4. : 1 unit

*- Kendaraan roda . : - unit

*- Mesin portable : 1 unit

*- Selang Hisap : 1 roll

*- Selang Tembak 1,5 in : 5 roll

*- Nozzel 1,5 in : 1 buah

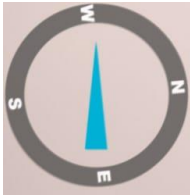
- Peralatan lainnya : HT 3 Unit

10. Tim lain yang ikut terlibat

- TSAK Tanjung Pinang

- TSAK Panarung

@@@anna jft



Rabu, 27 September 2023 14.45.29 WIB
2.24884S 113.96456166666667E
276° W
Pinarung
Kecamatan Pahandut
Kota Palangka Raya
Kalimantan Tengah
Altitude:56.9m
Speed:2.1km/h
EMERGENCY RESPONSE PALANGKARAYA
Index number: 180



Rabu, 27 September 2023 14.45.43 WIB
2.2489183333333333S 113.96449833333332E
243° SW
Pinarung
Kecamatan Pahandut
Kota Palangka Raya
Kalimantan Tengah
Altitude:57.8m
Speed:1.2km/h
EMERGENCY RESPONSE PALANGKARAYA
Index number: 182



GLand Measure



Project nam...

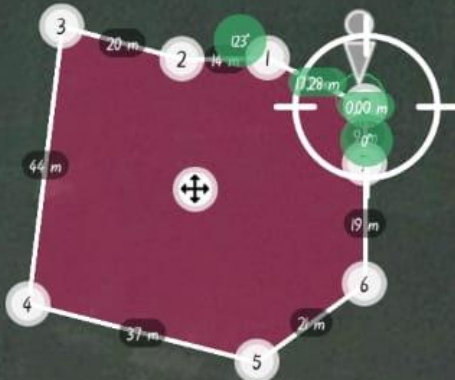


Jarak total

181,85 meter (m)

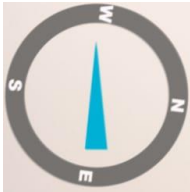
Ukuran area

0,22 Hektar



Google





Rabu, 27 September 2023 14.45.45 WIB
2.2489183333333336S 113.96449499999999E
263° W
Pantarung
Kecamatan Pahandut
Kota Palangka Raya
Kalimantan Tengah
Altitude:57.6m
Speed:0.1km/h
EMERGENCY RESPONSE PALANGKARAYA
Index number: 183