



## POS KOMANDO PENANGANAN DARURAT BENCANA KEBAKARAN HUTAN DAN LAHAN KOTA PALANGKA RAYA TAHUN 2023

Jl. Badak No. 03 Palangka Raya  
Email : [bpbd.palangkaraya@gmail.com](mailto:bpbd.palangkaraya@gmail.com)

Laporan Harian Posko Penanganan Darurat Bencana Kebakaran Hutan dan Lahan Kota Palangka Raya pada tanggal 18 September 2023, sebagai berikut :

### I. PANTAUAN VISUAL CUACA DI KOTA PALANGKA RAYA PRAKIRAAN CUACA BMKG :

<https://bmkgpalangkaraya.com/>

VISUAL :

#### Palangkaraya

Provinsi Kalimantan Tengah



Sumber :

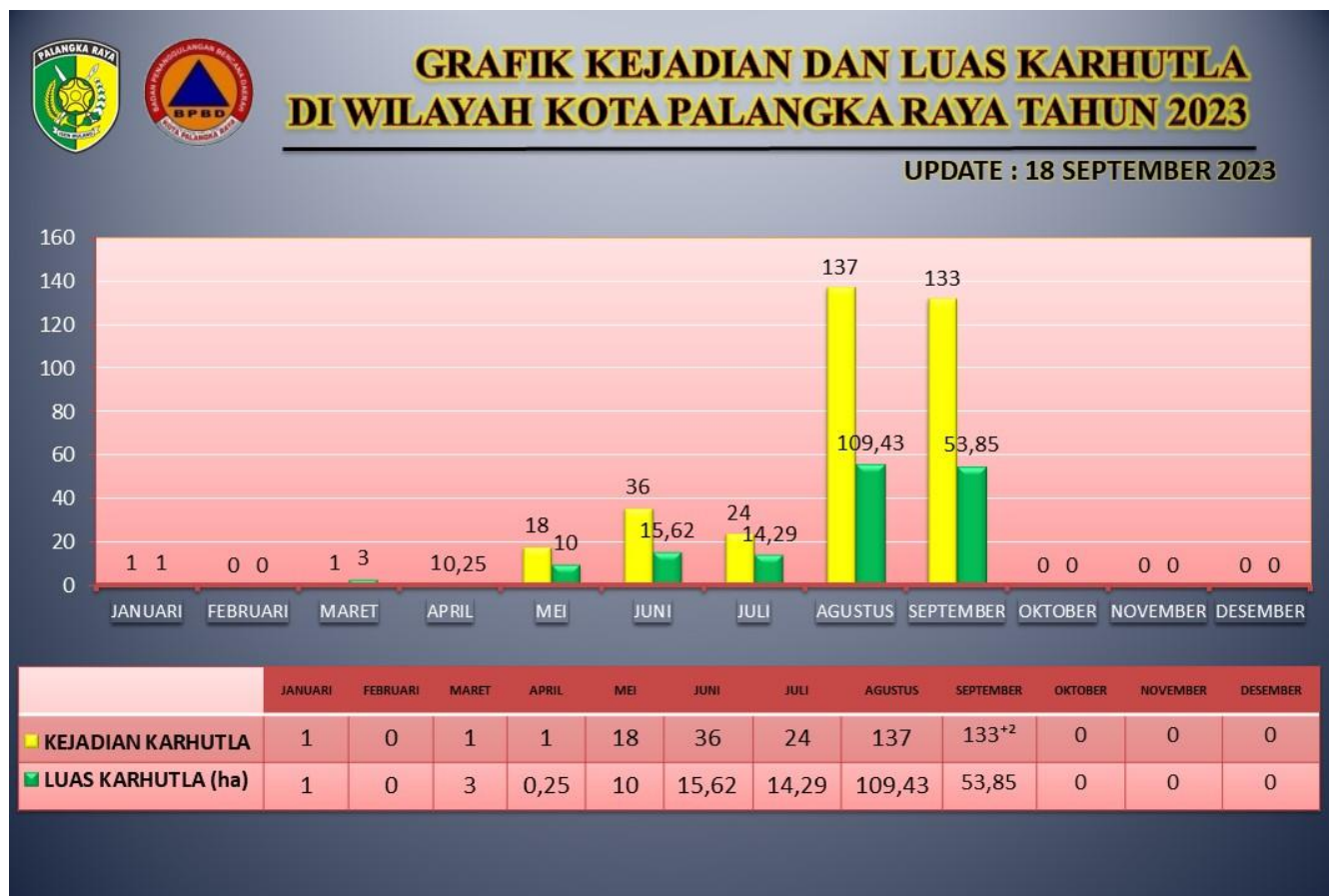


**BADAN METEOROLOGI, KLIMATOLOGI, DAN GEOFISIKA**

Cepat, Tepat, Akurat, Luas, dan Mudah Dipahami

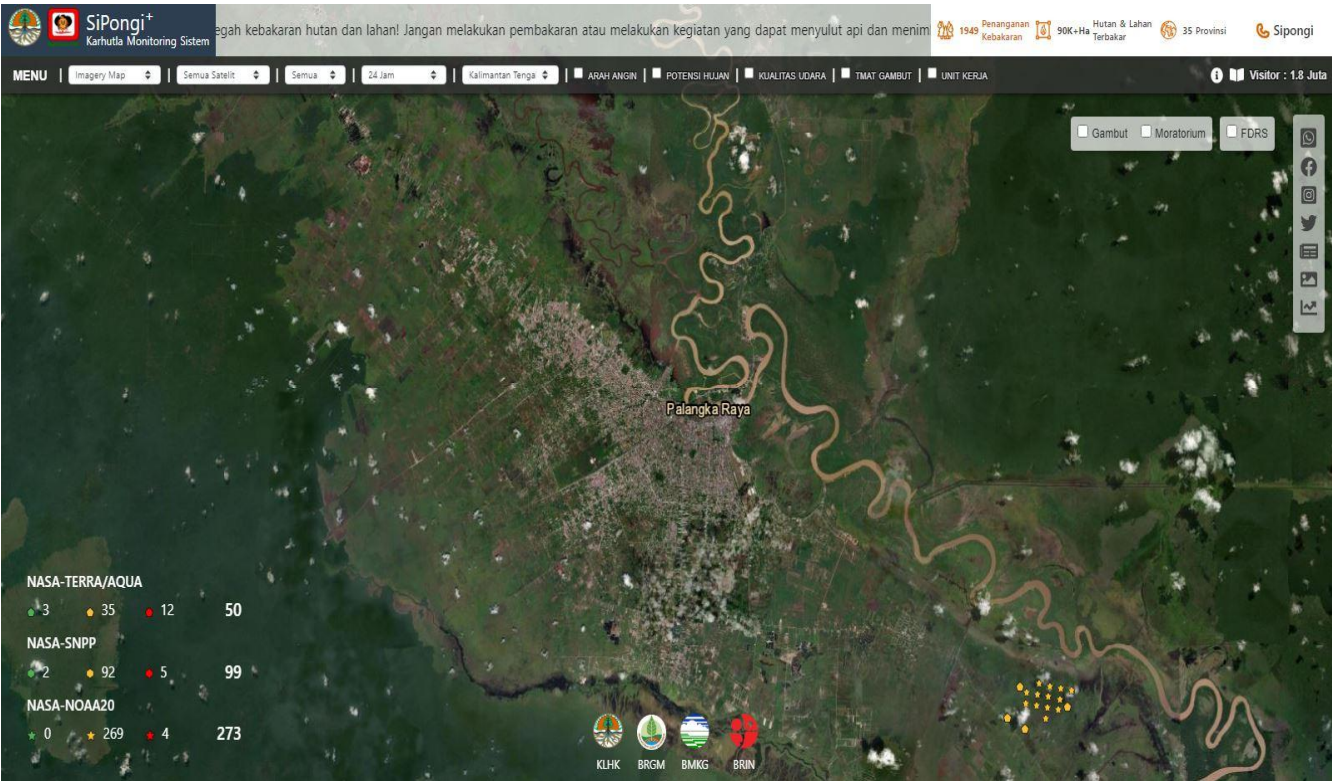
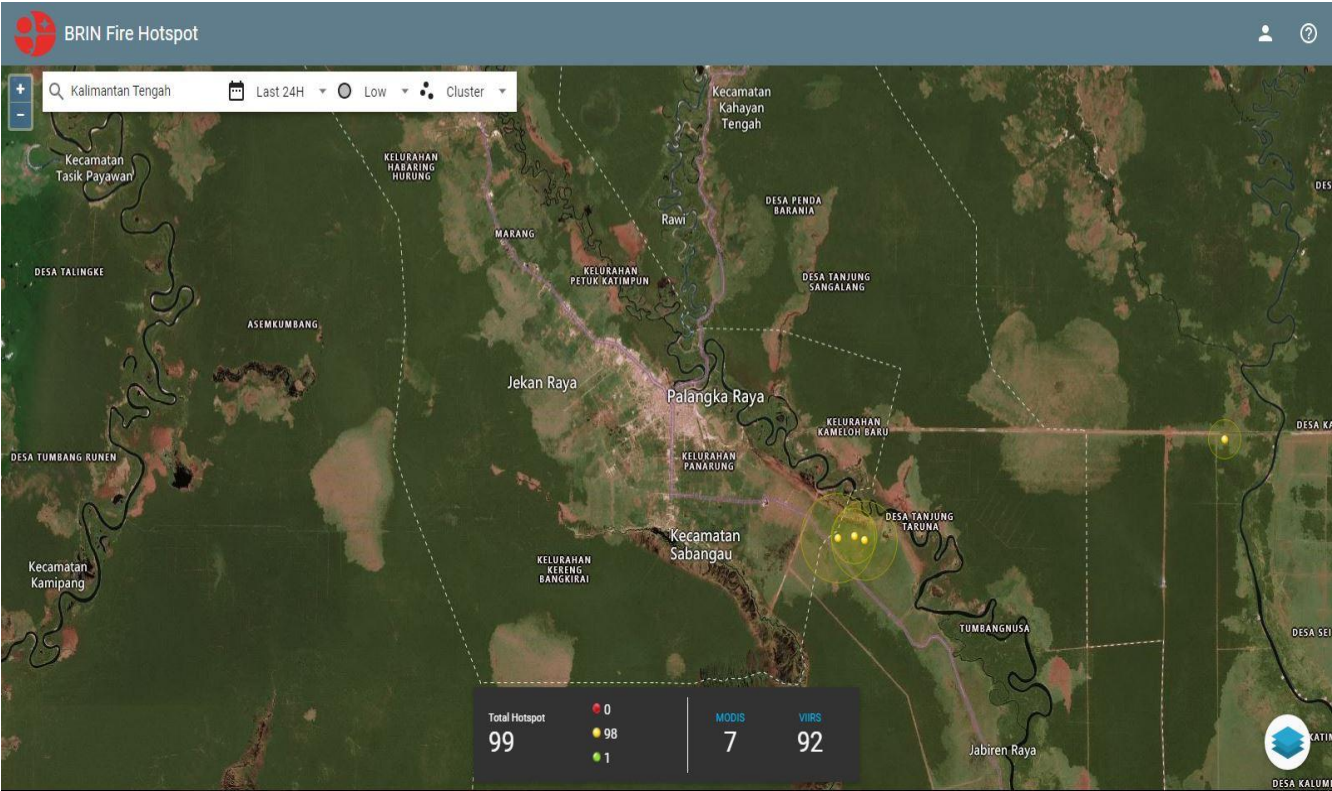
## II. REKAPITULASI TITIK HOTSPOT, ISPU, KEJADIAN DAN LUAS KARHUTLA DI KOTA PALANGKA RAYA

### A. Infografis

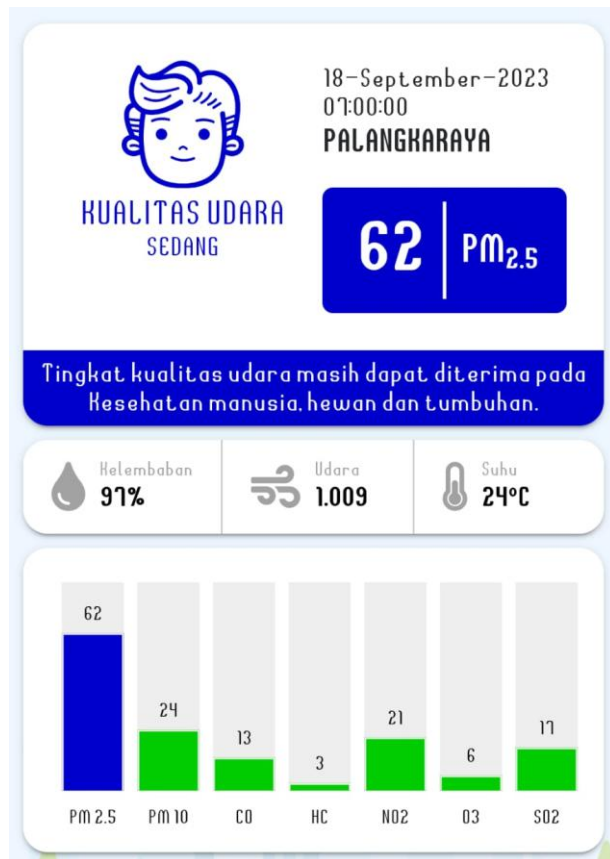




B. Citra Setelit Titik Hotspot



### C. ISPU (Indeks Standar Pencemaran Udara) di Kota Palangka Raya



	<b>BAIK ( 0 - 50 )</b> Tingkat kualitas udara yang sangat baik, tidak memberikan efek negatif terhadap manusia, hewan, tumbuhan <ul style="list-style-type: none"> <li>Sangat baik melakukan kegiatan di luar</li> </ul>
	<b>SEDANG ( 51 - 100 )</b> Tingkat kualitas udara masih dapat diterima pada kesehatan manusia, hewan dan tumbuhan <ul style="list-style-type: none"> <li>Kurangi aktivitas fisik yang terlalu lama atau berat</li> </ul>
	<b>TIDAK SEHAT ( 101 - 200 )</b> Tingkat kualitas udara yang bersifat merugikan pada manusia, hewan dan tumbuhan <ul style="list-style-type: none"> <li>Kurangi aktivitas fisik yang terlalu lama atau berat</li> </ul>
	<b>SANGAT TIDAK SEHAT ( 201 - 300 )</b> Tingkat kualitas udara yang dapat meningkatkan resiko kesehatan pada sejumlah segmen populasi yang terpapar <ul style="list-style-type: none"> <li>Hindari semua aktivitas di luar. Perbanyak aktivitas di dalam ruangan atau lakukan penjadwalan ulang pada waktu dengan kualitas udara yang baik</li> </ul>
	<b>BERBAHAYA ( ≥ 301 )</b> Tingkat kualitas udara yang dapat merugikan kesehatan serius pada populasi dan perlu penanganan cepat <ul style="list-style-type: none"> <li>Tetap di dalam ruangan dan hanya melakukan sedikit aktivitas</li> </ul>

**D. Tabel Harian Hotspot, Kejadian dan Luas Karhutla, selama 24 jam**

No.	KECAMATAN	AQUA/ TERRA ,NOAA ,SNPP	CONFIDENCE %			KEJADIAN (X)	LUAS KARHUTLA (Ha)
			L	M	H		
1	<b>PAHANDUT</b>						
	Kel. Pahandut						
	Kel. Langkai						
	Kel. Panarung						
	Kel. Tanjung Pinang						
	Kel. Pahandut Seberang						
	Kel. Tumbang Rungan						
2	<b>JEKAN RAYA</b>						
	Kel. Menteng						
	Kel. Palangka						
	Kel. Bukit Tunggai						
	Kel. Petuk Katimpun						
3	<b>SABANGAU</b>						
	Kel. Kereng Bangkirai						
	Kel. Sabaru					2	-
	Kel. Kalampangan						
	Kel. Kameloh Baru						
	Kel. Danau Tundai						
	Kel. Bereng Bengkel						
4	<b>BUKIT BATU</b>						
	Kel. Marang						
	Kel. Tumbang Tahai						
	Kel. Banturung						
	Kel. Tangkiling						
	Kel. Sei Gohong						
	Kel. Kanarakan						
	Kel. Habaring Hurung						
5	<b>RAKUMPIT</b>						
	Kel. Petuk Bukit						
	Kel. Pager						
	Kel. Panjehang						
	Kel. Gaung Baru						
	Kel. Petuk Barunai						
	Kel. Mungku Baru						
	Kel. Bukit sua						
JUMLAH						2	-

\* **Low** : ≤ 29%, **Medium** : 30% C (%) ≤ 79 %, **High** : C (%)

\* Perbaikan data

E. Data Sebaran Hotspot Aqua/Terra, Noaa, Snpp Mulai 1 Januari s/d 18 September 2023

No	KECAMATAN	BULAN												TOTAL HOTSPOT
		1	2	3	4	5	6	7	8	9	10	11	12	
<b>1</b>	<b>PAHANDUT</b>													
	Kel. Pahandut													
	Kel. Langkai							1	1	2				4
	Kel. Panarung					1	4	4	8	7				24
	Kel. Pahandut Seberang													
	Kel. Tumbang Rungan													
	Kel. Tanjung Pinang					1	4	2	8	4				19
<b>2</b>	<b>JEKAN RAYA</b>													
	Kel. Menteng						1		22	11				36
	Kel. Palangka				1		1	1	4	14				21
	Kel. Bukit Tunggal	1				5	5	4	29	25				69
	Kel. Petuk Katimpun					7	4	2	40	38				91
<b>3</b>	<b>SABANGAU</b>													
	Kel. Kereng Bangkirai						1	4	7	5				17
	Kel. Sabaru					1	4	3	7	9				24
	Kel. Kalampangan			1		1	8	1	11	20				42
	Kel. Kameloh Baru							1		6				7
	Kel. Danau Tundai									16				16
	Kel. Bereng Bengkel						3		5	15				23
<b>4</b>	<b>BUKIT BATU</b>													
	Kel. Marang					1		1						2
	Kel. Tumbang Tahai								1					1
	Kel. Banturung													
	Kel. Tangkiling					1	1							2
	Kel. Sei Gohong													
	Kel. Kanarakan													
	Kel. Habaring Hurung													
<b>5</b>	<b>RAKUMPIT</b>													
	Kel. Petuk Bukit													
	Kel. Pager													
	Kel. Panjehang													
	Kel. Gaung Baru													
	Kel. Petuk Barunai													
	Kel. Mungku Baru													
	Kel. Bukit sua									1				1
	<b>Jumlah</b>	<b>1</b>		<b>1</b>	<b>1</b>	<b>18</b>	<b>36</b>	<b>24</b>	<b>143</b>	<b>172</b>				<b>396</b>

**F. Data Kejadian Kebakaran Hutan dan Lahan Mulai 1 Januari s/d 18 September 2023**

No	KECAMATAN	BULAN												KEJADIAN (X)
		1	2	3	4	5	6	7	8	9	10	11	12	
<b>1</b>	<b>PAHANDUT</b>													
	Kel. Pahandut													
	Kel. Langkai							1	1	2				4
	Kel. Panarung					1	4	4	9	7				25
	Kel. Pahandut Seberang													
	Kel. Tumbang Rungan													
	Kel. Tanjung Pinang					1	4	2	7	7				31
<b>2</b>	<b>JEKAN RAYA</b>													
	Kel. Menteng						1		22	14				38
	Kel. Palangka				1		1	1	4	15				22
	Kel. Bukit Tunggal	1				5	5	4	29	30				74
	Kel. Petuk Katimpun					7	4	2	40	19				72
<b>3</b>	<b>SABANGAU</b>													
	Kel. Kereng Bangkirai						1	4	6	7				18
	Kel. Sabaru					1	4	3	4	5				17
	Kel. Kalampangan			1		1	8	1	9	27				47
	Kel. Kameloh Baru							1						1
	Kel. Danau Tundai													
	Kel. Bereng Bengkel						3		5					8
<b>4</b>	<b>BUKIT BATU</b>													
	Kel. Marang					1		1						2
	Kel. Tumbang Tahai								1					1
	Kel. Banturung													
	Kel. Tangkiling					1	1							2
	Kel. Sei Gohong													
	Kel. Kanarakan													
	Kel. Habaring Hurung													
<b>5</b>	<b>RAKUMPIT</b>													
	Kel. Petuk Bukit													
	Kel. Pager													
	Kel. Panjehang													
	Kel. Gaung Baru													
	Kel. Petuk Barunai													
	Kel. Mungku Baru													
	Kel. Bukit sua													
	<b>Jumlah</b>	<b>1</b>		<b>1</b>	<b>1</b>	<b>18</b>	<b>36</b>	<b>24</b>	<b>137</b>	<b>133</b>				<b>351</b>

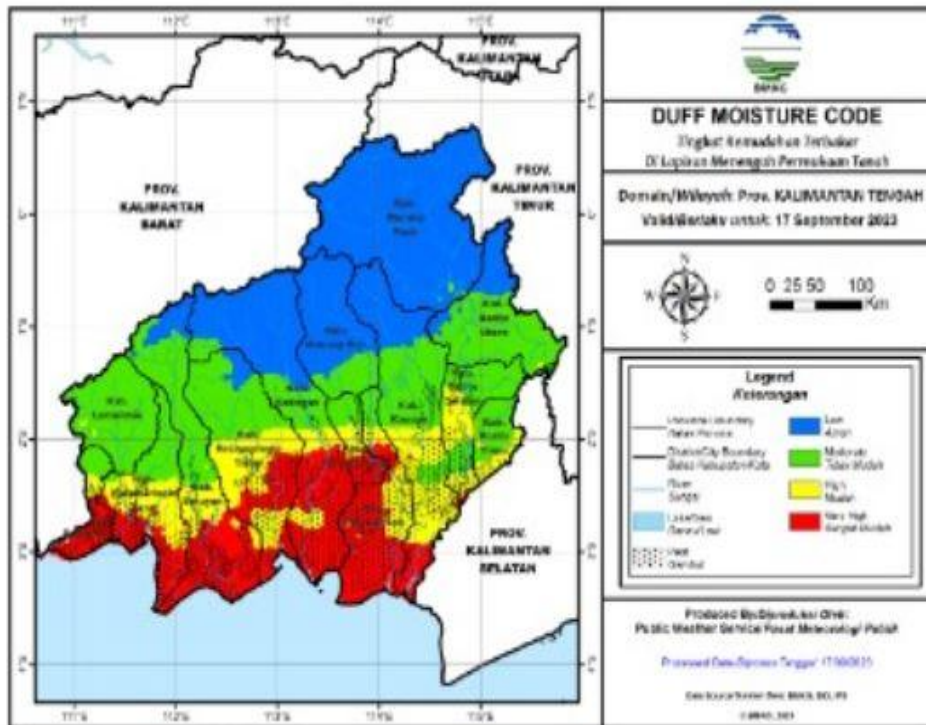
**G. Data Luas Kebakaran Hutan dan Lahan Mulai 1 Januari s/d 18 September 2023**

No	KECAMATAN	BULAN												LUAS (Ha)
		1	2	3	4	5	6	7	8	9	10	11	12	
1	PAHANDUT													
	Kel. Pahandut													
	Kel. Langkai							0,01	0,01	0,18				0,20
	Kel. Panarung					0,25	0,24	0,77	3,70	1,7				6,66
	Kel. Pahandut Seberang													
	Kel. Tumbang Rungan													
	Kel. Tanjung Pinang					1,25	1,14	0,26	7,57	0,66				10,88
2	JEKAN RAYA													
	Kel. Menteng						0,37		4,52	6,01				10,9
	Kel. Palangka				0,25		0,06	0,03	0,53	24,98				25,85
	Kel. Bukit Tunggul	1				1,50	0,86	0,67	12,51	5,23				21,77
	Kel. Petuk Katimpun					5,75	0,76	0,10	65,22	0,70				72,53
3	SABANGAU													
	Kel. Kereng Bangkirai						0.35	1,67	8,49	3,3				13,81
	Kel. Sabaru					0,25	6,25	5,47	2,33	3,03				17,33
	Kel. Kalampangan			3		0,25	3,88	0,28	3,62	6,81				20,55
	Kel. Kameloh Baru							5						5
	Kel. Danau Tundai													
	Kel. Bereng Bengkel						1,44		1,72					3,16
4	BUKIT BATU													
	Kel. Marang					0,25		0,03						0,28
	Kel. Tumbang Tahai								0,09					0,09
	Kel. Banturung													
	Kel. Tangkiling					0,50	0,50							1
	Kel. Sei Gohong													
	Kel. Kanarakan													
	Kel. Habaring Hurung													
5	RAKUMPIT													
	Kel. Petuk Bukit													
	Kel. Pager													
	Kel. Panjehang													
	Kel. Gaung Baru													
	Kel. Petuk Barunai													
	Kel. Mungku Baru													
	Kel. Bukit sua													
	GRAND TOTAL	1		3	0,25	10	15,85	14,29	110,31	53,85				206,56 ha



### III. SISTEM PERINGATAN KEBAKARAN HUTAN LAHAN DAN PRAKIRAAN ARAH ANGIN

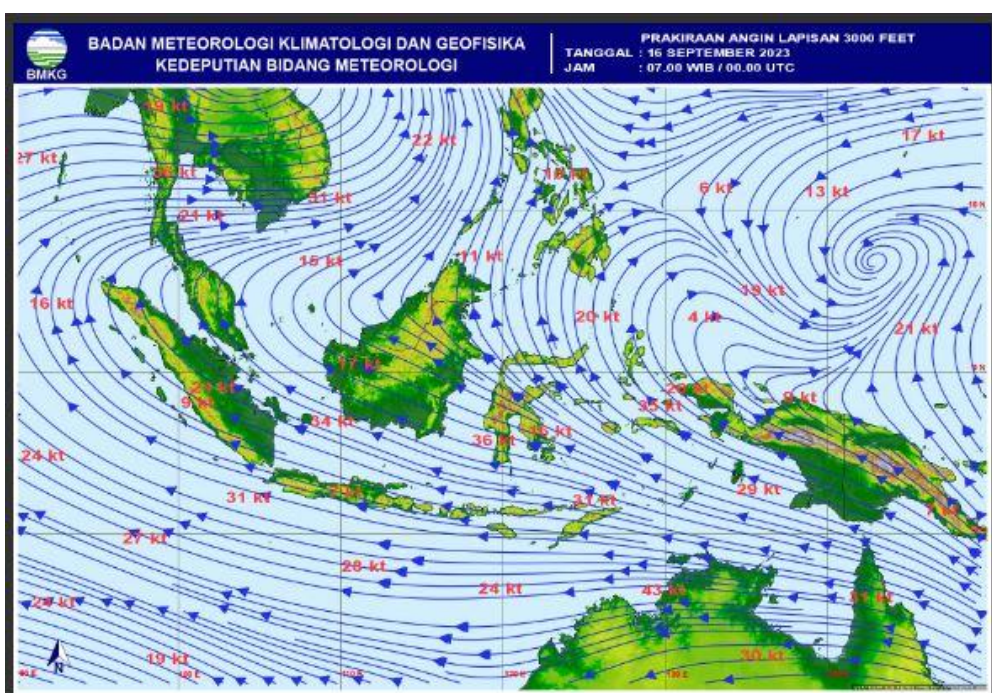
- Peta Potensi Kemudahan Terjadinya dan Tingkat Kesulitan Pengendalian Kebakaran.
- Ditinjau dari Analisa Parameter Cuaca (DMC) untuk satu hari ini dan tanggal 18 September 2023



#### Duff Moisture Code (DMC)

- DMC menunjukkan tingkat potensi kemudahan terjadinya kebakaran ditinjau dari parameter cuaca pada bahan organik di lapisan menengah permukaan tanah dan bahan-bahan kayu ringan (ranting-ranting kecil, semak belukar berkayu) di permukaan tanah.
- Mewakili tingkat kekeringan lapisan tanah organik atau bahan kurang padat lain pada kedalaman 5-10 cm dan bahan-bahan kayu ringan (ranting-ranting kecil, semak belukar berkayu) di permukaan tanah.

Warna	Rentang	Deskripsi
Biru	0 - 4	Bahan organik di lapisan menengah permukaan tanah dalam keadaan <b>basah</b>
Hijau	5 - 14	Bahan organik di lapisan menengah permukaan tanah dalam keadaan <b>lembab</b>
Kuning	15 - 29	Bahan organik di lapisan menengah permukaan tanah dalam keadaan <b>kering</b>
Merah	>29	Bahan organik di lapisan menengah permukaan tanah dalam keadaan <b>sangat kering</b>







#### IV. STATUS SIAGA DARURAT KARHUTLA

Keputusan Walikota Palangka Raya nomor : 188.45/183/2023 tentang Penetapan Status Bencana Kebakaran Hutan dan Lahan di Wilayah Kota Palangka Raya tahun 2023 tanggal 8 Mei 2023.

#### V. KEJADIAN KARHUTLA KOTA PALANGKA RAYA



NO.	KEGIATAN	HASIL		DOKUMENTASI
		LUAS TERBAKAR (ha)	KEJADIAN (X)	
1	<p>= Pimpinan Briefing Pagi :</p> <ul style="list-style-type: none"> <li>• Bapak Heri Fauzi, S.Sos</li> <li>• Bapak Heru Trimono</li> </ul> <p>Hari : Senin Tanggal : 18 September 2023 Pukul 08.00 WIB</p> <p>= Peserta Briefing :</p> <p>Posko Induk berada di Kantor BPBD Kota dengan kekuatan 8 regu yaitu :</p> <ul style="list-style-type: none"> <li>• Tim BPBD 2 regu : 18 org</li> <li>• Damkar : 5 org</li> <li>• BPK Borneo : 6 org</li> <li>• BPK Amin Subur : 7 org</li> <li>• BPK Hiu Putih : 7 org</li> <li>• Satpol PP : 5 org</li> <li>• MDMC : 4 org (Kesehatan)</li> <li>• Tim ERP : 9 org</li> <li>• BPK Putra Pahandut : 7 org</li> </ul> <p>Poslap/Pos Lapangan di Komando Bhabinkantibmas dan Babinsa yang berada dimasing-masing Kelurahan dengan anggota dari TSAK, yaitu :</p> <ul style="list-style-type: none"> <li>• Kelurahan Tanjung Pinang : 7 org</li> <li>• Kelurahan Panarung : 7 org</li> <li>• Kelurahan Ketimpun : 7 org</li> <li>• Kelurahan Palangka : 7 org</li> <li>• Kelurahan Bukit Tunggal : 7 org</li> <li>• Kelurahan Kelampangan : 7 org</li> </ul> <p>Total kekuatan personil sebanyak 110 orang.</p>	-	-	
2	<p>Hari : Senin Tanggal : 18 September 2023</p> <ol style="list-style-type: none"> <li>1. Laporan diterima: Lanjutan</li> <li>2. Lokasi Karhutka : <ul style="list-style-type: none"> <li>- Jalan : Norkim L. Batiti</li> <li>- Kelurahan : Kalampangan</li> <li>- Kecamatan : Sebangau</li> </ul> </li> <li>3. Luas Area yang Terbakar : - Ha</li> <li>4. Jenis lahan : Gambut, Semak belukar, Purun, Kelakai</li> <li>5. Sumber air : Parit</li> </ol>	- ha	1	








	<p>6. Kondisi terupdate : Tuntas</p> <p>7. Waktu Pemadaman</p> <ul style="list-style-type: none"> <li>- Mulai Pemadaman : 10.19 wib</li> <li>- Selesai Pemadaman : 13.38 wib</li> </ul> <p>8. Sumber Informasi : Posko Satgas Karhutla</p> <p>9. Personil dan Sarpras</p> <ul style="list-style-type: none"> <li>- Jumlah personil : 5 orang</li> <li>- Kendaraan roda 4 : 1 unit</li> <li>- Kendaraan roda 2 : 0 unit</li> <li>- Mesin portable : 1 unit</li> <li>- Selang : 7 roll</li> <li>- Peralatan lainnya : 5 HT, 1 Roll Selang 2 inc, 1 Buah Y Konector, 2 Biji Nozzle.</li> </ul> <p>10. Tim lain yang ikut terlibat :</p> <ul style="list-style-type: none"> <li>√ Manggala Agni</li> <li>√ Damkar Dishut</li> <li>√ Bhabinkamtibmas</li> </ul>			
3	<p>Hari : Senin</p> <p>Tanggal : 18 September 2023</p> <p>1. Laporan diterima : Lanjutan</p> <p>2. Lokasi Karhutla :</p> <ul style="list-style-type: none"> <li>- Jalan : Tabat Kalsa</li> <li>- Kelurahan : Kelampangan</li> <li>- Kecamatan : Sebangau</li> </ul> <p>3. Luas Area yang Terbakar :</p> <p>4. Jenis lahan : Gambut .</p> <p>5. Sumber air : Parit</p> <p>6. Kondisi terupdate : Tuntas</p> <p>7. Waktu Pemadaman</p> <ul style="list-style-type: none"> <li>*- Mulai Pemadaman : 11.00 WIB</li> <li>*- Selesai Pemadaman : 12.30 WIB</li> </ul> <p>8. Sumber Informasi : Hasil Patroli Tim ERP</p> <p>9. Personil dan Sarpras</p> <ul style="list-style-type: none"> <li>*- Jumlah personil : 5 orang</li> <li>*- Kendaraan roda 4. : 1 unit</li> <li>*- Kendaraan roda . : - unit</li> <li>*- Mesin portable : 1 unit</li> <li>*- Selang Hisap : 1 roll</li> <li>*- Selang Tembak 1,5 in : 5 roll</li> <li>*- Nozzel 1,5 in : 1 buah</li> <li>*- Peralatan lainnya : HT 3 Unit</li> </ul> <p>10. Tim lain yang ikut terlibat :</p> <ul style="list-style-type: none"> <li>- ERP</li> </ul>	- ha	1	 
4	<p>Hari : Senin</p> <p>Tanggal : 18 September 2023</p> <p>Rapat Evaluasi Kegiatan Karhutla</p> <p>= Pimpinan Rapat :</p> <ul style="list-style-type: none"> <li>• Ibu Emi Abriyani, S.E., M.Si</li> </ul> <p>Hari : Senin</p> <p>Tanggal : 18 September 2023</p>	-	1	



	<p>Pukul 17.00 WIB</p> <p>= Peserta Rapat :</p> <ul style="list-style-type: none"> <li>• Satgas Karhutla</li> </ul>			
--	---	--	--	--

## VI. LAPORAN KEGIATAN REGU PIKET POSKO PENANGANAN DARURAT BENCANA KARHUTLA KOTAPALANGKA RAYA

NO	KEGIATAN	DOKUMENTASI
1	<p>Hari : Senin</p> <p>Tanggal : 18 September 2023</p> <p>Tempat : Posko Kesehatan BPBD kota Palangkaraya</p> <p>Kegiatan :</p> <ul style="list-style-type: none"> <li>pemberian obat vitamin 28 orang</li> <li>Pemberian masker medis 10 orang</li> <li>Pemeriksaan kesehatan 4 orang</li> <li>Pemberian obat batuk 2 orang</li> <li>Pemberian obat anti nyeri 5 orang</li> <li>Pemberian injeksi mecobalamin 2 orang</li> </ul> <p>Total pelayanan : 51 orang</p>	 <p>18 Sep 2023 08:27:08 Jalan Badak Bukit Tunggul Kecamatan Jekan Raya Kota Palangka Raya Kalimantan Tengah</p> <p>18 Sep 2023 08:12:35 Bukit Tunggul Kecamatan Jekan Raya Kota Palangka Raya Kalimantan Tengah</p>
2	<p>Hari : Senin</p> <p>Tanggal : 18 September 2023</p> <p>Melaporkan Perihal Hasil Patroli dan Sosialisasi</p> <p>&gt;&gt; Lokasi</p> <p>Jalan : Katimpun Permai dan Jl Hampapak rindu km16</p> <p>Kelurahan : Petuk Katimpun</p> <p>Kecamatan : Jekan Raya</p> <p>&gt;&gt; Kondisi Terkini :</p> <ul style="list-style-type: none"> <li>• tidak menemukan titik api maupun asap, sumber air ada berupa parit</li> <li>• Menghimbau warga dan mengingatkan agar tidak membakar lahan sehubungan dengan musim kemarau dan tanggap bencana kebakaran lahan.</li> </ul> <p>√ PERSONIL DAN SARPRAS</p> <ul style="list-style-type: none"> <li>• Jumlah Personil. : 10 orang.</li> </ul>	 <p>18 Sep 2023 11:40:53 AM 2.1339S 113.8316E Kota Palangka Raya MPA Petuk Katimpun</p>



	<ul style="list-style-type: none"> <li>• Kendaraan Roda 3 : 2 Unit</li> <li>• Kendaraan Roda 2 : 2 Unit</li> </ul> <p>√ Tim Yang Ikut Terlibat</p> <ul style="list-style-type: none"> <li>- Babinsa Petuk Katimpun</li> <li>- Bhabinkamtibmas Petuk Katimpun</li> <li>- TSAK Petuk Katimpun</li> <li>- MPA Petuk Katimpun</li> </ul>	 <p>18 Sep 2023 11:41:38 AM 2°13'38"S 113°83'17"E Kota Palangka Raya MPA Petuk Katimpun</p>
3	<p>Hari : Senin Tanggal : 18 September 2023</p> <p>Melaporkan Perihal Hasil Patroli Karhutla &gt;&gt; Lokasi Jalan : manunggal ujung Kelurahan : Kalampangan Kecamatan : Sebangau &gt;&gt; Kondisi Terkini :  <ul style="list-style-type: none"> <li>• tidak menemukan titik api maupun asap, sumber air ada berupa parit</li> </ul> </p> <p>√ PERSONIL DAN SARPRAS</p> <ul style="list-style-type: none"> <li>• Jumlah Personil. : 8 orang.</li> <li>• Kendaraan Roda 3 : 2 Unit</li> <li>• Kendaraan Roda 2 : 2 Unit</li> </ul> <p>√ Tim Yang Ikut Terlibat</p> <ul style="list-style-type: none"> <li>- Babinsa Kalampangan</li> <li>- Babinkamtibmas kalampangan</li> <li>- Kanit bimas Polsek sabangau.</li> <li>- Tsak Kalampangan</li> </ul>	 <p>18 Sep 2023 10:30:28 2°26'51"S 114°00'69"E 54° NE Altitude: 56.8m Speed: 0.0km/h MPA kalampangan Index number: 370</p>  <p>18 Sep 2023 10:26:04 2°26'54"S 114°00'68"E TSAK KALAMPANGAN</p>
4	<p>Hari : Senin Tanggal : 18 September 2023</p> <p>Melaporkan Perihal Hasil Patroli dan Sosialisasi &gt;&gt; Lokasi Jalan : Banteng Ujung Kelurahan : Bukit Tunggul Kecamatan : Jekan Raya &gt;&gt; Kondisi Terkini :  <ul style="list-style-type: none"> <li>• tidak menemukan titik api maupun asap, sumber air ada berupa parit</li> <li>• Menghimbau warga dan mengingatkan agar tidak membakar lahan sehubungan dengan musim kemarau dan tanggap bencana kebakaran lahan.</li> </ul> </p> <p>√ PERSONIL DAN SARPRAS</p> <ul style="list-style-type: none"> <li>• Jumlah Personil. : 7 orang.</li> <li>• Kendaraan Roda 3 : 2 Unit</li> <li>• Kendaraan Roda 2 : 2 Unit</li> </ul> <p>√ Tim Yang Ikut Terlibat</p> <ul style="list-style-type: none"> <li>- TSAK Bukit Tunggul</li> <li>- Babinsa Bukit Tunggul</li> <li>- Bhabinkamtibmas Bukit Tunggul</li> </ul>	 <p>18 Sep 2023 10:58:05 2°22'44.5631"S 113°83'24.1337"E 289° NW Bukit Tunggul Kecamatan Jekan Raya Kota Palangka Raya Kalimantan Tengah</p>  <p>18 September 2023 10:19 2°19'26.59"S 113°86'69.74"E 172° S Jalan Banteng TSAK Bukit Tunggul Fire And Rescue Index number: 2451</p>

<p>5</p>	<p>Hari : Senin Tanggal : 18 September 2023</p> <p>Melaporkan Perihal Hasil Patroli lahan yang sudah terbakar dan sosialisasi pencegahan karhutla</p> <p>&gt;&gt; Lokasi Jalan : Banama tingang ,Rungan -Bukit Keminting XV Kelurahan : Palangka Kecamatan : Jekan Raya &gt;&gt; Kondisi Terkini :  <ul style="list-style-type: none"> <li>• tidak menemukan titik api maupun asap, sumber air ada berupa parit</li> <li>• Menghimbau warga dan mengingatkan agar tidak membakar lahan sehubungan dengan musim kemarau dan tanggap bencana kebakaran lahan.</li> </ul> </p> <p>√ PERSONIL DAN SARPRAS  <ul style="list-style-type: none"> <li>• Jumlah Personil. : 7 orang.</li> <li>• Kendaraan Roda 3 : 2 Unit</li> <li>• Kendaraan Roda 2 : 2 Unit</li> </ul> </p> <p>√ Tim Yang Ikut Terlibat  <ul style="list-style-type: none"> <li>- TSAK Palangka</li> <li>- Babinsa Palangka</li> <li>- Bhabinkamtibmas Palangka</li> </ul> </p>	
<p>6</p>	<p>Hari : Senin Tanggal : 18 September 2023</p> <p>Melaporkan Perihal Hasil Patroli dan Sosialisasi</p> <p>&gt;&gt; Lokasi Jalan : Karanggan 13 Kelurahan : Tanjung Pinang Kecamatan : Pahandut &gt;&gt; Kondisi Terkini :  <ul style="list-style-type: none"> <li>• tidak menemukan titik api maupun asap, sumber air ada berupa parit</li> <li>• Menghimbau warga dan mengingatkan agar tidak membakar lahan sehubungan dengan musim kemarau dan tanggap bencana kebakaran lahan.</li> </ul> </p> <p>√ PERSONIL DAN SARPRAS  <ul style="list-style-type: none"> <li>• Jumlah Personil. : 7 orang.</li> <li>• Kendaraan Roda 3 : 2 Unit</li> <li>• Kendaraan Roda 2 : 2 Unit</li> </ul> </p> <p>√ Tim Yang Ikut Terlibat  <ul style="list-style-type: none"> <li>- Babinsa Kel Tanjung Pinang</li> <li>- Bhabinkamtibmas Kel Tanjung Pinang</li> <li>- TSAK Tanjung Pinang</li> </ul> </p>	



7	<p>Hari : Senin Tanggal : 18 September 2023</p> <p>Melaporkan Perihal Hasil Patroli dan Sosialisasi &gt;&gt; Lokasi Jalan : Adonis Samad Kelurahan : Panarung Kecamatan : Pahandut &gt;&gt; Kondisi Terkini :  <ul style="list-style-type: none"> <li>• tidak menemukan titik api maupun asap, sumber air ada berupa parit</li> <li>• Menghimbau warga dan mengingatkan agar tidak membakar lahan sehubungan dengan musim kemarau dan tanggap bencana kebakaran lahan.</li> </ul> </p> <p>√ PERSONIL DAN SARPRAS  <ul style="list-style-type: none"> <li>• Jumlah Personil. : 7 orang.</li> <li>• Kendaraan Roda 3 : 2 Unit</li> <li>• Kendaraan Roda 2 : 2 Unit</li> </ul> </p> <p>√ Tim Yang Ikut Terlibat  <ul style="list-style-type: none"> <li>- TSAK Kel. Panarung</li> <li>- Bhabinkamtibmas</li> <li>- Bhabinsa</li> </ul> </p>	
---	--	---

## VII. LAPORAN SARANA DAN PRASANA KARHUTLA PUSDALOPSKENDARAAN R4 DAN R2

NO.	UNIT	JENIS PERALATAN	JUMLAH	KETERANGAN
1.	Mobil Rescue double Cabin KH.	-	1 unit	Lengkap dan Berfungsi dengan baik
2.	Pick Up L 300 KH. 8945 AW	Kolher Honda GP 160 Selang 2,5 Selang 1,5 Nosel 1,5 Nosel 2,5	1 1 6 roll 10 roll 2 2	Lengkap dan Berfungsi dengan baik
3.	Pick Up Hilux KH. 8015 TW	-	1 unit	Lengkap dan Berfungsi dengan baik
4.	Mobil Mahendra double Cabin KH. 8040 TW	-	1 unit	Lengkap dan Berfungsi dengan baik
5	Truk Tangki KH. 8045 TW	Mesin Honda GX 270 Selang 1,5 inci Nozzle 1,5 inci	1 1 roll 2	Lengkap dan Berfungsi dengan baik
	Mobil Hilux double Cabin KH. 8091 TW	-	1 unit	Lengkap dan Berfungsi dengan baik
6	Sepeda Motor Honda CRF	-	20 unit	Lengkap dan Berfungsi dengan baik

## VIII. MESIN DAN LAINNYA

NO.	UNIT	JENIS PERALATAN	JUMLAH	KETERANGAN
1.	Kolher	Portabel Selang 2,5 Nosel 2,5	1 6 2	Lengkap dan Berfungsi dengan baik
2.	Honda GP 160	Portabel Selang 1,5 Nosel 1,5	2 10 2	Lengkap dan Berfungsi dengan baik

3.	Chainsaw	6	Lengkap dan Berfungsi dengan baik
4.	Chainsaw lengan /dahan	1	Lengkap dan Berfungsi dengan baik
5.	Suntik Gambut	2	Lengkap dan Berfungsi dengan baik
6.	Kapak Pulaski	1	Lengkap dan Berfungsi dengan baik

Demikian laporan Harian Posko Penanganan Darurat Bencana Kebakaran Hutan Lahan Kota Palangka Raya.

Alamat : Jl. Badak No. 3 Palangka Raya, Kalimantan Tengah

Kenali Ancamannya, Kurangi Resikonya.

- Sadar Bencana.
- Siaga Bencana.
- Tanggap Bencana.
- Siap Untuk Selamat.
- Bersinergi dalam menghadapi Bencana.

SALAM TANGGUH !

SALAM KEMANUSIAAN !!!

Tanggal : Senin, 18 September 2023  
Waktu : 24 Jam

Kepala Badan Penanggulangan Bencana Daerah  
Kota Palangka Raya



**EMI ABRIYANI, S.E., M.Si**  
Pembina Tingkat I (IV/b)  
NIP. 19671005 199412 2 002