



POS KOMANDO PENANGANAN DARURAT BENCANA KEBAKARAN HUTAN DAN LAHAN KOTA PALANGKA RAYA TAHUN 2023

Jl. Badak No. 03 Palangka Raya
Email : bpbd.palangkaraya@gmail.com

Laporan Harian Posko Penanganan Darurat Bencana Kebakaran Hutan dan Lahan Kota Palangka Raya pada tanggal 9 September 2023, sebagai berikut :

I. PANTAUAN VISUAL CUACA DI KOTA PALANGKA RAYA PRAKIRAAN CUACA BMKG :

<https://bmkgpalangkaraya.com/>

VISUAL :

Palangkaraya

Provinsi Kalimantan Tengah



Sumber :

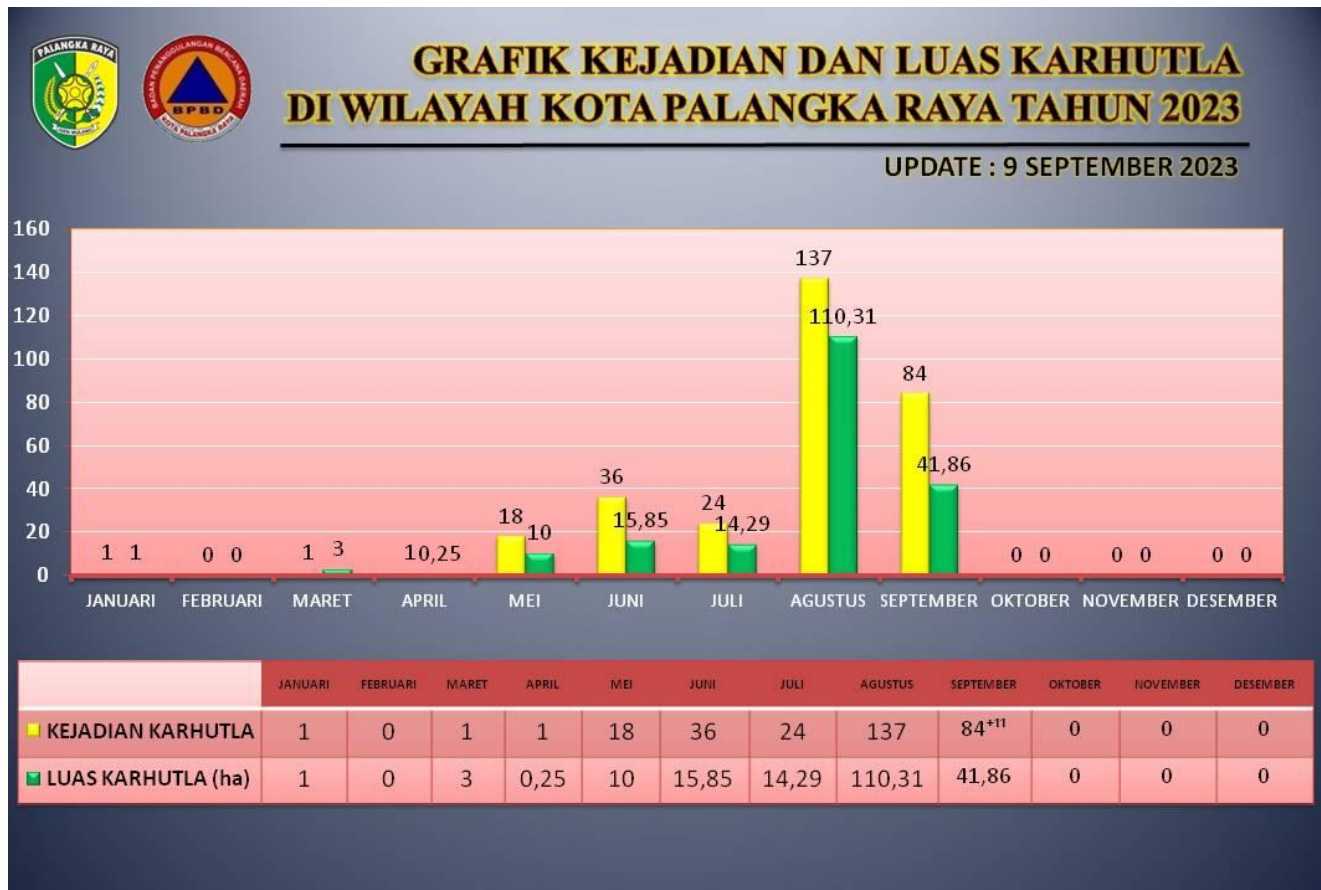


BADAN METEOROLOGI, KLIMATOLOGI, DAN GEOFISIKA

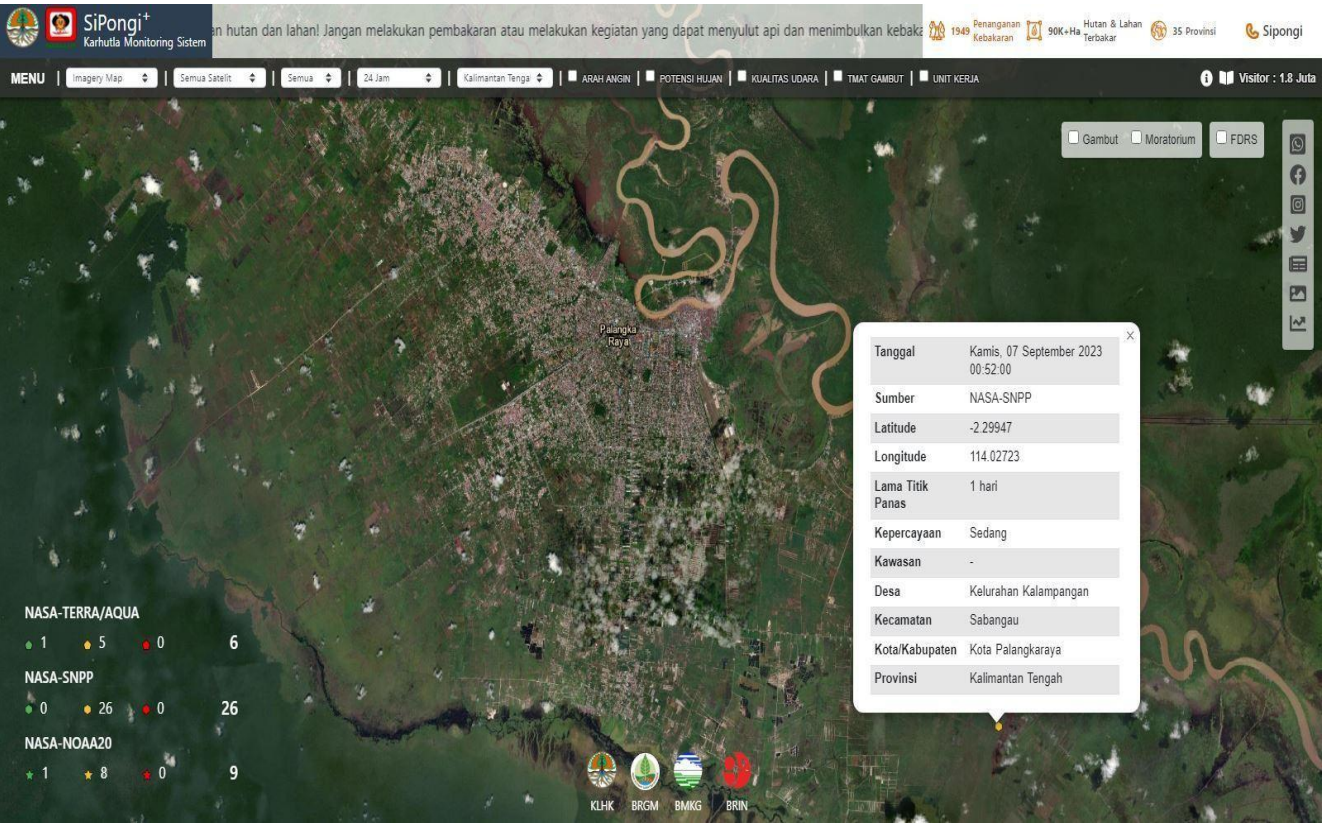
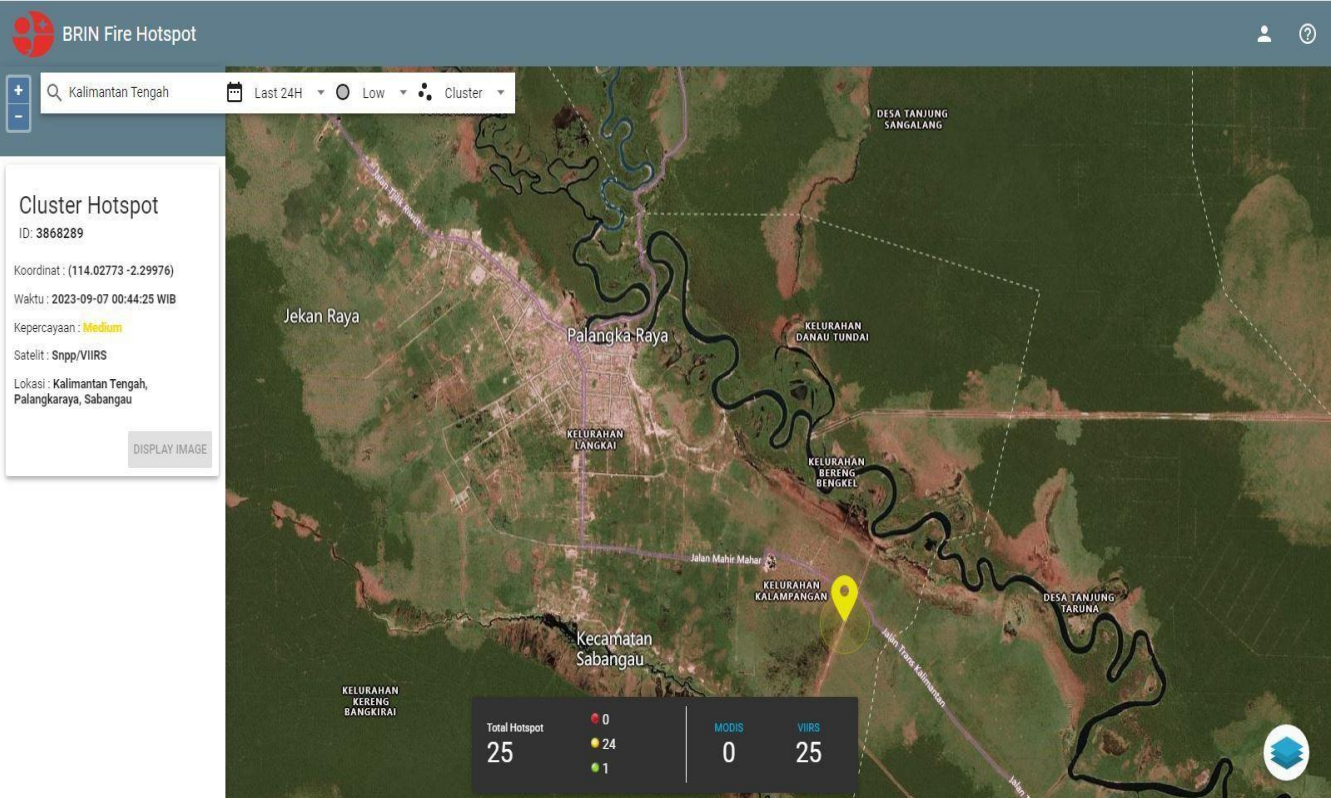
Cepat, Tepat, Akurat, Luas, dan Mudah Dipahami

II. REKAPITULASI TITIK HOTSPOT, ISPU, KEJADIAN DAN LUAS KARHUTLA DI KOTA PALANGKA RAYA

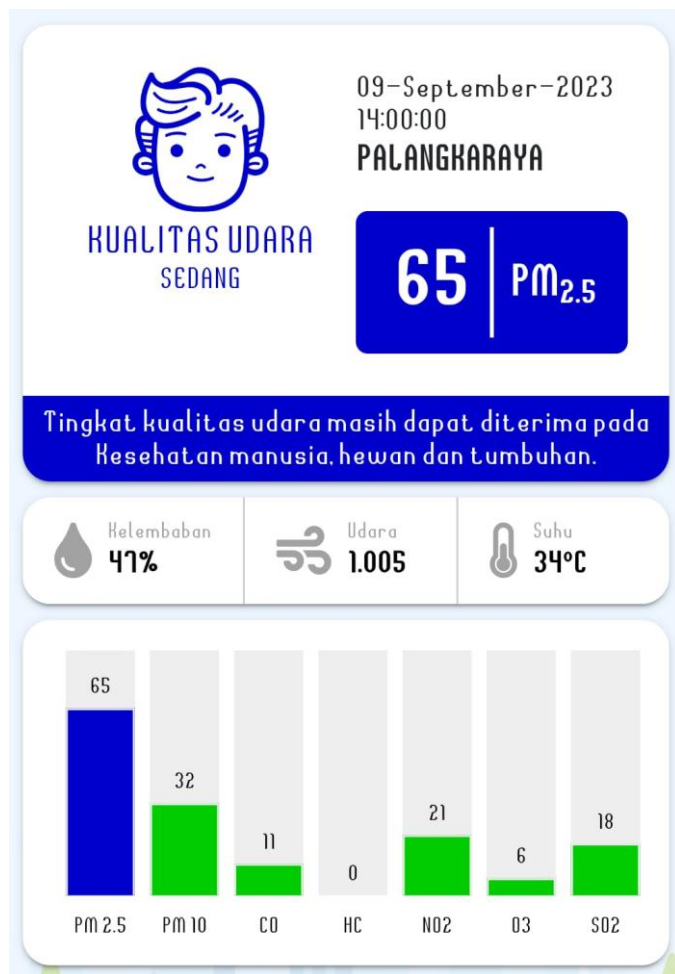
A. Infografis



B. Citra Setelit Titik Hotspot



C. ISPU (Indeks Standar Pencemaran Udara) di Kota Palangka Raya



	BAIK (0 - 50) Tingkat kualitas udara yang sangat baik, tidak memberikan efek negatif terhadap manusia, hewan, tumbuhan <ul style="list-style-type: none"> Sangat baik melakukan kegiatan di luar
	SEDANG (51 - 100) Tingkat kualitas udara masih dapat diterima pada kesehatan manusia, hewan dan tumbuhan <ul style="list-style-type: none"> Kurangi aktivitas fisik yang terlalu lama atau berat
	TIDAK SEHAT (101 - 200) Tingkat kualitas udara yang bersifat merugikan pada manusia, hewan dan tumbuhan <ul style="list-style-type: none"> Kurangi aktivitas fisik yang terlalu lama atau berat
	SANGAT TIDAK SEHAT (201 - 300) Tingkat kualitas udara yang dapat meningkatkan resiko kesehatan pada sejumlah segmen populasi yang terpapar <ul style="list-style-type: none"> Hindari semua aktivitas di luar. Perbanyak aktivitas di dalam ruangan atau lakukan penjadwalan ulang pada waktu dengan kualitas udara yang baik
	BERBAHAYA (≥ 301) Tingkat kualitas udara yang dapat merugikan kesehatan serius pada populasi dan perlu penanganan cepat <ul style="list-style-type: none"> Tetap di dalam ruangan dan hanya melakukan sedikit aktivitas

D. Tabel Harian Hotspot, Kejadian dan Luas Karhutla, selama 24 jam

No.	KECAMATAN	AQUA/ TERRA ,NOAA ,SNPP	CONFIDENCE %			KEJADIAN (X)	LUAS KARHUTLA (Ha)
			L	M	H		
1	PAHANDUT						
	Kel. Pahandut						
	Kel. Langkai						
	Kel. Panarung					1	-
	Kel. Tanjung Pinang						
	Kel. Pahandut Seberang						
	Kel. Tumbang Rungan						
2	JEKAN RAYA						
	Kel. Menteng					1	-
	Kel. Palangka					1	-
	Kel. Bukit Tunggal					1	-
	Kel. Petuk Katimpun					3	-
3	SABANGAU						
	Kel. Kereng Bangkirai					1	0,04
	Kel. Sabaru					1	1,81
	Kel. Kalampangan					2	-
	Kel. Kameloh Baru						
	Kel. Danau Tundai						
	Kel. Bereng Bengkel						
4	BUKIT BATU						
	Kel. Marang						
	Kel. Tumbang Tahai						
	Kel. Banturung						
	Kel. Tangkiling						
	Kel. Sei Gohong						
	Kel. Kanarakan						
	Kel. Habaring Hurung						
5	RAKUMPIT						
	Kel. Petuk Bukit						
	Kel. Pager						
	Kel. Panjehang						
	Kel. Gaung Baru						
	Kel. Petuk Barunai						
	Kel. Mungku Baru						
	Kel. Bukit sua						
JUMLAH						11	1,85

* Low : ≤ 29%, Medium : 30% C (%) ≤ 79 %, High : C (%)

* Perbaikan data

E. Data Sebaran Hotspot Aqua/Terra, Noaa, Snpp Mulai 1 Januari s/d 9 September 2023

No	KECAMATAN	BULAN												TOTAL HOTSPOT
		1	2	3	4	5	6	7	8	9	10	11	12	
1	PAHANDUT													
	Kel. Pahandut													
	Kel. Langkai							1	1	2				4
	Kel. Panarung					1	4	4	8	6				23
	Kel. Pahandut Seberang													
	Kel. Tumbang Rungan													
	Kel. Tanjung Pinang					1	4	2	8	2				17
2	JEKAN RAYA													
	Kel. Menteng						1		22	9				32
	Kel. Palangka				1		1	1	4	12				19
	Kel. Bukit Tunggai	1				5	5	4	29	21				65
	Kel. Petuk Katimpun					7	4	2	40	37				90
3	SABANGAU													
	Kel. Kereng Bangkirai						1	4	7	4				16
	Kel. Sabaru					1	4	3	7	3				18
	Kel. Kalampangan			1		1	8	1	11	11				33
	Kel. Kameloh Baru							1		6				7
	Kel. Danau Tundai									16				16
	Kel. Bereng Bengkel						3		5	15				23
4	BUKIT BATU													
	Kel. Marang					1		1						2
	Kel. Tumbang Tahai								1					1
	Kel. Banturung													
	Kel. Tangkiling					1	1							2
	Kel. Sei Gohong													
	Kel. Kanarakan													
	Kel. Habaring Hurung													
5	RAKUMPIT													
	Kel. Petuk Bukit													
	Kel. Pager													
	Kel. Panjehang													
	Kel. Gaung Baru													
	Kel. Petuk Barunai													
	Kel. Mungku Baru													
	Kel. Bukit sua													
	Jumlah	1		1	1	18	36	24	143	144				368

F. Data Kejadian Kebakaran Hutan dan Lahan Mulai 1 Januari s/d 9 September 2023

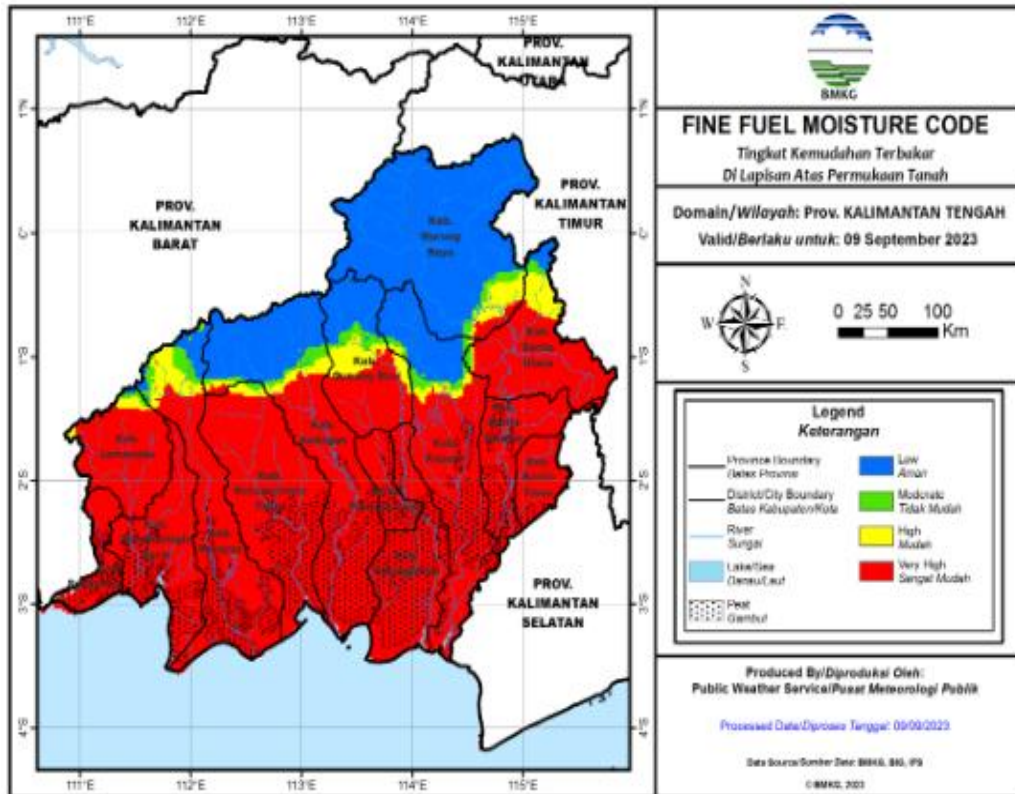
No	KECAMATAN	BULAN												KEJADIAN (X)
		1	2	3	4	5	6	7	8	9	10	11	12	
1	PAHANDUT													
	Kel. Pahandut													
	Kel. Langkai							1	1	2				4
	Kel. Panarung					1	4	4	9	6				24
	Kel. Pahandut Seberang													
	Kel. Tumbang Rungan													
	Kel. Tanjung Pinang					1	4	2	7	2				16
2	JEKAN RAYA													
	Kel. Menteng						1		22	9				32
	Kel. Palangka				1		1	1	4	10				17
	Kel. Bukit Tunggai	1				5	5	4	29	22				66
	Kel. Petuk Katimpun					7	4	2	40	15				68
3	SABANGAU													
	Kel. Kereng Bangkirai						1	4	6	4				15
	Kel. Sabaru					1	4	3	4	3				15
	Kel. Kalampangan			1		1	8	1	9	11				31
	Kel. Kameloh Baru							1						1
	Kel. Danau Tundai													
	Kel. Bereng Bengkel						3		5					8
4	BUKIT BATU													
	Kel. Marang					1		1						2
	Kel. Tumbang Tahai								1					1
	Kel. Banturung													
	Kel. Tangkiling					1	1							2
	Kel. Sei Gohong													
	Kel. Kanarakan													
	Kel. Habaring Hurung													
5	RAKUMPIT													
	Kel. Petuk Bukit													
	Kel. Pager													
	Kel. Panjehang													
	Kel. Gaung Baru													
	Kel. Petuk Barunai													
	Kel. Mungku Baru													
	Kel. Bukit sua													
	Jumlah	1		1	1	18	36	24	137	84				302

G. Data Luas Kebakaran Hutan dan Lahan Mulai 1 Januari s/d 9 September 2023

No	KECAMATAN	BULAN												LUAS (Ha)
		1	2	3	4	5	6	7	8	9	10	11	12	
1	PAHANDUT													
	Kel. Pahandut													
	Kel. Langkai							0,01	0,01	0,18				0,20
	Kel. Panarung					0,25	0,24	0,77	3,70	1,01				5,97
	Kel. Pahandut Seberang													
	Kel. Tumbang Rungan													
	Kel. Tanjung Pinang					1,25	1,14	0,26	7,57	0,30				10,52
2	JEKAN RAYA													
	Kel. Menteng						0,37		4,52	3,90				8,79
	Kel. Palangka				0,25		0,06	0,03	0,53	24,90				25,77
	Kel. Bukit Tunggai	1				1,50	0,86	0,67	12,51	3,77				20,31
	Kel. Petuk Katimpun					5,75	0,76	0,10	65,22	0,70				72,53
3	SABANGAU													
	Kel. Kereng Bangkirai						0,35	1,67	8,49	2,05				12,56
	Kel. Sabaru					0,25	6,25	5,47	2,33	2,73				17,03
	Kel. Kalampangan			3		0,25	3,88	0,28	3,62	2,37				13,40
	Kel. Kameloh Baru							5						5
	Kel. Danau Tundai													
	Kel. Bereng Bengkel						1,44		1,72					3,16
4	BUKIT BATU													
	Kel. Marang					0,25		0,03						0,28
	Kel. Tumbang Tahai								0,09					0,09
	Kel. Banturung													
	Kel. Tangkiling					0,50	0,50							1
	Kel. Sei Gohong													
	Kel. Kanarakan													
	Kel. Habaring Hurung													
5	RAKUMPIT													
	Kel. Petuk Bukit													
	Kel. Pager													
	Kel. Panjehang													
	Kel. Gaung Baru													
	Kel. Petuk Barunai													
	Kel. Mungku Baru													
	Kel. Bukit sua													
	GRAND TOTAL	1		3	0,25	10	15,85	14,29	110,31	41,86				196,57 ha

III. SISTEM PERINGATAN KEBAKARAN HUTAN LAHAN DAN PRAKIRAAN ARAH ANGIN

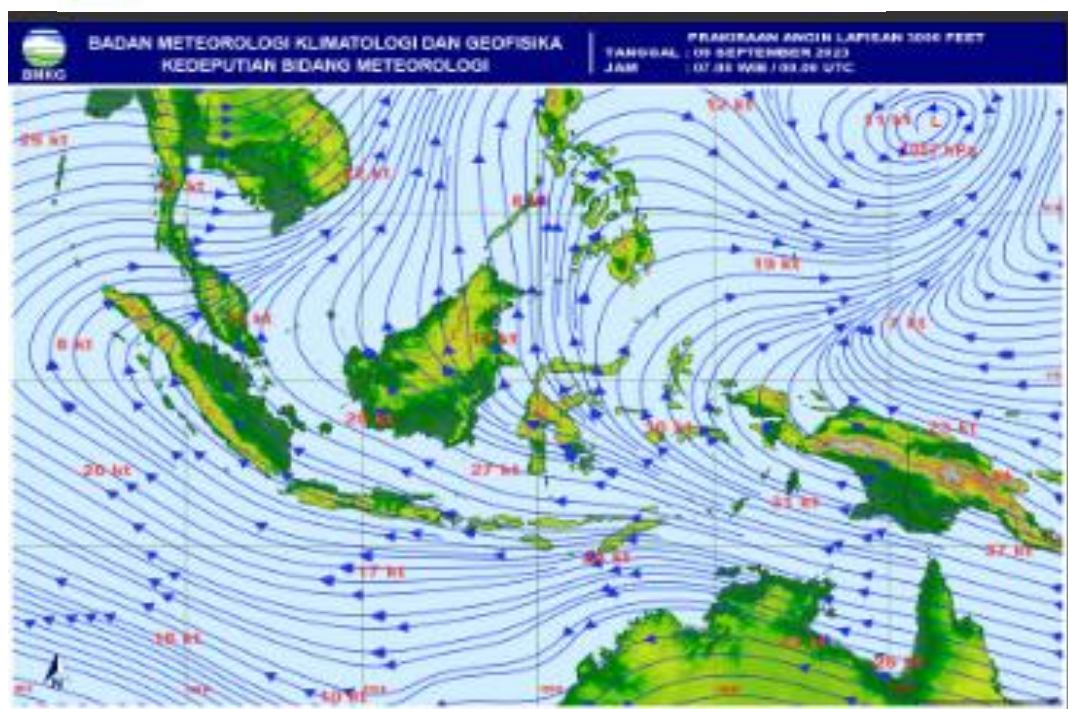
- Peta Potensi Kemudahan Terjadinya dan Tingkat Kesulitan Pengendalian Kebakaran.
- Ditinjau dari Analisa Parameter Cuaca (FFMC/FWI) untuk satu hari ini dan tanggal 9 September 2023



Fine Fuel Moisture Code (FFMC)

- FFMC menunjukkan tingkat potensi kemudahan terjadinya kebakaran ditinjau dari parameter cuaca pada bahan-bahan ringan mudah terbakar di lapisan atas permukaan tanah.
- Mewakili tingkat kekeringan bahan-bahan ringan mudah terbakar (seperti humus permukaan, sampah dedaunan kering, alang-alang, dan bahan ringan lain) yang biasanya menutupi lantai hutan pada kedalaman 1-2 cm.




Warna	Rentang	Deskripsi
Biru	0 - 72	Alang-alang dan dedaunan yang biasanya menutupi lantai hutan dalam kondisi basah dan sulit terbakar
Hijau	73 - 77	Alang-alang dan dedaunan yang biasanya menutupi lantai hutan dalam kondisi lembab dan cukup sulit terbakar
Kuning	78 - 82	Alang-alang dan dedaunan yang biasanya menutupi lantai hutan dalam kondisi kering dan mudah terbakar
Merah	>82	Alang-alang dan dedaunan yang biasanya menutupi lantai hutan dalam kondisi sangat kering dan sangat mudah terbakar







IV. STATUS SIAGA DARURAT KARHUTLA


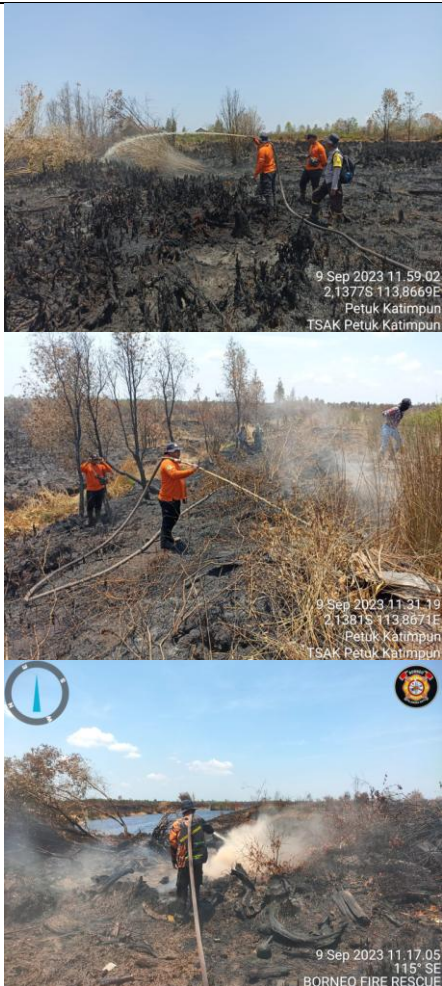
Keputusan Walikota Palangka Raya nomor : 188.45/183/2023 tentang Penetapan Status Bencana Kebakaran Hutan dan Lahan di Wilayah Kota Palangka Raya tahun 2023 tanggal 8 Mei 2023.



V. KEJADIAN KARHUTLA KOTA PALANGKA RAYA



NO.	KEGIATAN	HASIL		DOKUMENTASI
		LUAS TERBAKAR (ha)	KEJADIAN (X)	
1	<p>Pimpinan Briefing Pagi :</p> <ul style="list-style-type: none"> • Pak Balap • Pak Heru Trimono <p>Sabtu Tanggal: 9 September 2023 Pukul 10.30 WIB</p> <p>=Peserta Briefing : Posko Induk berada di Kantor BPBD Kota dengan kekuatan 8 regu yaitu :</p> <ul style="list-style-type: none"> • Tim BPBD 2 regu : 39 org • BPK Borneo : 6 org • BPK Amin Subur : 5 org • BPK Hiu Putih : 5 org • Satpol PP : 5 org • MDMC : 4 org (Kesehatan) • Tim ERP : 5 org • BPK Putra Pahandut : 5 org • FPRB Kota : 4 org Poslap/Pos Lapangan di Komando <p>Bhabinkantibmas dan Babinsa yang berada dimasing-masing Kelurahan dengan anggota dari TSAK, yaitu :</p> <ul style="list-style-type: none"> • Kelurahan Tanjung Pinang : 7 org • Kelurahan Panarung : 7 org • Kelurahan Ketimpun : 7 org • Kelurahan Palangka : 7 org • Kelurahan Bukit Tunggal : 7 org • Kelurahan Kelampangan : 7 org <p>Total kekuatan personil sebanyak 120 orang.</p>	-	-	  

<p>2</p>	<p>Hari : Sabtu Tanggal : 9 September 2023</p> <ol style="list-style-type: none"> Laporan diterima : 14.00 Wib Lokasi Karhutla : <ul style="list-style-type: none"> - Jalan : buluh merindu ujung - Kelurahan : Panarung - Kecamatan : Pahandut Luas area yang Terbakar : - Jenis lahan : Gambut (Pakis-pakisan, Semak Belukar, Ilalang.) Sumber air : parit Kondisi terupdate : Masih Berasap Waktu Pemadaman <ul style="list-style-type: none"> - Mulai Pemadaman : 02.00 Wib - Selesai Pemadaman : 16.50 Wib Sumber Informasi : Posko satgas Karhutla Personil dan Sarpras <ul style="list-style-type: none"> - Jumlah personil : 7 Orang - Kendaraan roda 4 : 1 Unit - Kendaraan roda 2 : 1 Unit - Kendaraan roda 6 : 1 unit - Mesin Portabel : 2 Unit - Selang : 5 Roll - Peralatan lainnya : HT 5 Buah Tim lain yang ikut terlibat : <ul style="list-style-type: none"> - Amin subur - stadji - Dishut gabungan 	<p>- ha</p>	<p>1</p>	
<p>3</p>	<p>Hari : Sabtu Tanggal : 9 September 2023</p> <ol style="list-style-type: none"> Laporan diterima : 14.49 WIB Lokasi Karhutla : <ul style="list-style-type: none"> - Jalan : GS RUBAY Komplek Luas Area yang Terbakar : 1,81 ha Jenis lahan : Lahan Gambut. Sumber air : Sumur Bor dan Tangki Putra Pahandut Kondisi terupdate : Tuntas. Waktu Pemadaman <ul style="list-style-type: none"> *- Mulai Pemadaman : 15.20 WIB *- Selesai Pemadaman : 16.40 *8. Sumber Informasi : Whatsapp Grub *9. Personil dan Sarpras <ul style="list-style-type: none"> *- Jumlah personil : 5 orang *- Kendaraan roda 4. : 1 unit *- Kendaraan roda 2. : - unit *- Mesin portable : 1 unit *- Selang Hisap : 1 roll *- Selang Tembak 1,5 in : 5 roll *- Nozzel 1,5 in : 1 buah - Peralatan lainnya : HT 3 Unit Tim yang ikut terlibat : <ul style="list-style-type: none"> - BPBD Provinsi - BPBD Kota Palangka Raya - Dishut Provinsi 	<p>- ha</p>	<p>1</p>	

	<ul style="list-style-type: none"> - KPHP Kahayan Tengah - Amin Subur - Putra Pahandut - ERP 			
4	<p>Hari : Sabtu Tanggal : 9 September 2023</p> <ol style="list-style-type: none"> 1. Laporan diterima : - 2. Lokasi patroli : <ul style="list-style-type: none"> - Jalan : Jl Mahir Mahar Lintas muara Tingang - Kelurahan : Bukit Tunggal - Kecamatan : Jekan Raya 3. Luas Area yang Terbakar : - ha 4. Jenis lahan : Pasir 5. Sumber air : Parit 6. Kondisi terupdate : Tuntas sebelum membesar 7. Waktu Patroli <ul style="list-style-type: none"> - Mulai Patroli : 15.30 wib - Selesai Patroli : 16. 00 Wib 8. Sumber Informasi : Tim Patroli TSAK Bukit Tunggal 9. Personil dan Sarpras <ul style="list-style-type: none"> - Jumlah personil : 7 orang - Kendaraan roda 3 : 1 unit - Kendaraan roda 2 : 2 unit - Mesin portable :1 unit - Selang : 5 roll - Peralatan lainnya : 2 HT 1 Nozel 10. Tim lain yang ikut terlibat : <ul style="list-style-type: none"> • Babinsa Bukit Tunggal • Bhabinkamtibmas Bukit Tunggal • TSAK Bukit Tunggal 	- ha	1	
5	<p>Hari : Sabtu Tanggal : 9 September 2023</p> <ol style="list-style-type: none"> 1. Laporan diterima : - 2. Lokasi patroli : <ul style="list-style-type: none"> - Jalan : Karanggan ujung dibelakang Ponpes Hasanka - Kelurahan : Kalampangan - Kecamatan : Sabangau 3. Luas Area yang Terbakar : - 4. Jenis lahan : Gambut 5. Sumber air : Parit 6. Kondisi terupdate : Tuntas 7. Waktu Patroli <ul style="list-style-type: none"> - Mulai Patroli : 15.35 wib - Selesai Patroli : 16. 00 Wib 8. Sumber Informasi : Tim Patroli TSAK Tanjung Pinang 9. Personil dan Sarpras <ul style="list-style-type: none"> - Jumlah personil : 7 orang - Kendaraan roda 3 : 1 unit - Kendaraan roda 2 : 2 unit - Mesin portable :1 unit - Selang : 5 roll - Peralatan lainnya : 1 Nozel 10. Tim lain yang ikut terlibat : <ul style="list-style-type: none"> - Babinsa Tanjung Pinang 	- ha	1	


	- Bhabinkamtibmas Tanjung Pinang - TSAK Tanjung Pinang			
6	<p>Hari : Sabtu Tanggal : 9 September 2023</p> <p>1. Laporan diterima : 15.30 wib 2. Lokasi Karhutla - Jalan : Yos Sudarso Ujung - Kelurahan : Kereng Bangkirai - Kecamatan : Sebangau</p> <p>3. Luas Area yang Terbakar : 0.04 ha 4. Jenis lahan : Gambut, Semak Belukar 5. Sumber air : Sumur Bor *6. Kondisi terupdate : Tuntas 7. Waktu Pemadaman - Mulai Pemadaman : 15.50 wib - Selesai Pemadaman : 17.20 wib 8. Sumber Informasi : Posko Satgas Karhutla 9. Personil dan Sarpras - Jumlah personil : 5 orang - Kendaraan roda 4 : 1 unit - Kendaraan roda 2 : 0 unit - Mesin portable : 1 unit - Selang : 5 roll *- Peralatan lainnya : 5 HT 10. Tim lain yang ikut terlibat : √ Hiu Putih √ BPBD Provinsi Kalimantan Tengah</p>	0.04 ha	1	
7	<p>Hari : Sabtu Tanggal : 9 September 2023</p> <p>1. Laporan diterima : Pendinginan 2. Lokasi Karhutla - Jalan : petuk katimpun km 10 - Kelurahan : petuk katimpun - Kecamatan : Jekan raya</p> <p>*3. Luas areal yang Terbakar :- ha 4. Jenis lahan : Gambut (Pakis-pakisan, Semak Belukar, Ilalang.) 5. Sumber air : parit ter isi dgn air hujan *6. Kondisi terupdate : pemadaman dengan hasil tuntas. 7. Waktu Pemadaman - Mulai Patroli : 10.00-Wib - Selesai Pemantauan : 14.00 Wib 8. Sumber Informasi : Posko satgas Karhutla 9. Personil dan Sarpras - Jumlah personil : 12 Orang - Kendaraan roda 4 : 1 Unit - Kendaraan roda 3 : 1 Unit - Kendaraan roda 2 : 2 Unit - Mesin Portabel : 2 Unit - Selang : 5 Roll - Peralatan lainnya : 2 HT 10. Tim lain yang ikut terlibat : -babinsa kel petuk katimpun -bhabinkamtibmas kel petuk katimpun -tsak kel petuk katimpun -Borneo -Satpol PP</p>	- ha	1	

8	<p>Hari : Sabtu Tanggal : 9 September 2023</p> <p>Tim Penanganan Kebakaran Hutan Dan Lahan Dinas Damkar Kota Palangka Raya Hari Sabtu.09/09/2023. Lokasi Jln Ketimpun Permai. Kegiatan Dimulai Pukul.10.00/16.30wib. Giat : Melakukan Kegiatan Pemadaman Di Jln.Ketimpun Permai Km.13 Kelurahan Petuk Ketimpun Kecamatan Jekan Raya Kota Palangka Raya Propinsi Kalimantan Tengah Berdasarkan Hasil Briping Pagi dan Petunjuk Kabid..</p>	- ha	1	
9	<p>Hari : Sabtu Tanggal : 9 September 2023</p> <ol style="list-style-type: none"> 1. Laporan diterima : Pendinginan 2. Lokasi Karhutla <ul style="list-style-type: none"> - Jalan : Karya Hapakat - Kelurahan : petuk katimpun - Kecamatan : Jekan raya *3. Luas areal yang Terbakar :- ha 4. Jenis lahan : Gambut 5. Sumber air : parit 6. Kondisi terupdate : masih berasap 7. Waktu Pemadaman <ul style="list-style-type: none"> - Mulai Patroli : 12.30-Wib - Selesai Pemantauan : 16.30 Wib 8. Sumber Informasi : Posko satgas Karhutla 9. Personil dan Sarpras <ul style="list-style-type: none"> - Jumlah personil : 12 Orang - Kendaraan roda 4 : 1 Unit - Kendaraan roda 3 : 1 Unit - Kendaraan roda 2 : 2 Unit - Mesin Portabel : 2 Unit - Selang : 5 Roll - Peralatan lainnya : 2 HT 10. Tim lain yang ikut terlibat : <ul style="list-style-type: none"> -BPBD Kota Palangka Raya -Satpol PP 	- ha	1	



<p>10</p>	<p>Hari : Sabtu Tanggal : 9 September 2023</p> <p>1. Laporan diterima : - 2. Lokasi Karhutla : - Jalan : Sakan - Kelurahan : Palangka - Kecamatan : Jekan Raya</p> <p>3. Luas Area yang Terbakar : - ha 4. Jenis lahan : Lahan Gambut. 5. Sumber air : Parit 6. Kondisi terupdate : ditemukan titik asap di misik dan langsung dipadamkan. 7. Waktu Pemadaman *- Mulai Pemadaman : 16.50 WIB *- Selesai Pemadaman : 17.20 wib 8. Sumber Informasi : Tim Patroli TSAK Palangka 9. Personil dan Sarpras *- Jumlah personil : 5 orang *- Kendaraan roda 4. : 1 unit *- Kendaraan roda 2. : - unit *- Mesin portable : 1 unit *- Selang Hisap : 1 roll *- Selang Tembak 1,5 in : 5 roll *- Nozzel 1,5 in : 1 buah - Peralatan lainnya : HT 3 Unit 10. Tim yang ikut terlibat : - Babinsa - Bhabinkamtibmas - TSAK Palangka</p>	<p>- ha</p>	<p>1</p>	
<p>11</p>	<p>Hari : Sabtu Tanggal : 9 September 2023</p> <p>1. Laporan diterima : Lanjutan 2. Lokasi patroli : - Jalan : Misik TMMD. - Kelurahan : Kameloh baru - Kecamatan : Sabangau</p> <p>3. Luas Area yang Terbakar : - 4. Jenis lahan : Gambut 5. Sumber air : parit 6. Kondisi terupdate : ditemukan titik asap di misik dan langsung dipadamkan 7. Waktu Patroli - Mulai Patroli : 14.00 wib - Selesai Patroli : 16. 00 Wib 8. Sumber Informasi : parit. Posko satgas karhutla 9. Personil dan Sarpras - Jumlah personil : 7 orang - Kendaraan roda 3 : 1 unit - Kendaraan roda 2 : 3 unit - Mesin portable : 1 unit - Selang : 5 roll - Peralatan lainnya : 2 HT 1 Nozel 10. Tim lain yang ikut terlibat : - Babinsa kalmpangan - Bhabinkamtibmas kalmpangan - Kanit bimas Polsek sabangau - TSAK kalmpangan</p>	<p>- ha</p>	<p>1</p>	


12	<p>Hari : Sabtu Tanggal : 9 September 2023</p> <p>1. Laporan diterima : Lanjutan 2. Lokasi Karhutla : - Jalan : Soekarno - Kelurahan : Menteng - Kecamatan : Jekan raya</p> <p>3. Luas area yang Terbakar : - 4. Jenis lahan : Gambut (Pakis-pakisan, Semak Belukar, Ilalang.) 5. Sumber air : parit 6. Kondisi terupdate : padam tuntas 7. Waktu Pemadaman - Mulai Pemadaman : 12.30 Wib - Selesai Pemadaman : 13.00 Wib 8. Sumber Informasi : Posko satgas Karhutla 9. Personil dan Sarpras - Jumlah personil : 7 Orang - Kendaraan roda 4 : 1 Unit - Kendaraan roda 2 : 1 Unit - Mesin Portabel : 2 Unit - Selang : 3 Roll - Peralatan lainnya : HT 5 Buah : Tangki 1 unit 10. Tim lain yang ikut terlibat : - Amin subur</p>	- ha	1	
----	--	------	---	---

VI. LAPORAN KEGIATAN REGU PIKET POSKO PENANGANAN DARURAT BENCANA KARHUTLA KOTAPALANGKA RAYA

NO	KEGIATAN	DOKUMENTASI
1	<p>Hari : Sabtu Tanggal : 9 September 2023</p> <p>Melaporkan Perihal Hasil Patroli >> Lokasi Jalan Slamet Kelurahan Bukit Tunggul Kecamatan Jekan Raya >> Kondisi Aman tidak ada titik api</p> <p>√ Tim Yang Ikut Terlibat</p> <ul style="list-style-type: none"> • Babinsa Bukit Tunggul • Bhabinkamtibmas Bukit Tunggul • TSAK Bukit Tunggul 	

<p>2</p>	<p>Hari : Sabtu Tanggal : 9 September 2023</p> <p>Melaporkan Perihal Hasil Patroli >> Lokasi Jalan Bangaris depan kandang sapi Jalan Karanggan 28 GG Gatot kaca Kelurahan Tanjung Pinang Kecamatan Pahandut >> Kondisi Aman tidak ada titik api</p> <p>√ Tim Yang Ikut Terlibat</p> <ul style="list-style-type: none"> • Babinsa Tanjung Pinang • Bhabinkamtibmas Tanjung Pinang • TSAK Tanjung Pinang 	 <p>Sabtu, 09 September 2023 15:07:41 2.24152S 113.9656E Babinsa Kel Tanjung Pinang</p> <p>Sabtu, 09 September 2023 15:51:39 2.26315S 114.00143E Babinsa Kel Tanjung Pinang</p>
<p>3</p>	<p>Hari : Sabtu Tanggal : 9 September 2023</p> <p>Melaporkan Perihal Hasil Patroli >> Lokasi Jalan Bukit Kaminting Jalan Rungan Jalan Yos sudarso ujung dibelakang kurungan ayam ada yg terbakar Kelurahan Palangka Kecamatan Jekan Raya >> Kondisi Aman tidak ada titik api</p> <p>√ Tim Yang Ikut Terlibat</p> <ul style="list-style-type: none"> • Babinsa Palangka • Bhabinkamtibmas Palangka • TSAK Palangka 	 <p>Samsung Dual Camera Foto dengan Galaxy A03 saya</p> <p>Samsung Dual Camera Foto dengan Galaxy A03 saya</p>

<p>4</p>	<p>Hari : Sabtu Tanggal : 9 September 2023</p> <p>1. Lokasi Patroli Jalan : Jalan Jati Raya II Kelurahan : Panarung Kecamatan : Pahandut</p> <p>2. Kedalaman Gambut : kedalaman gambut $\pm 120\text{cm}$, yg basah $\pm 90\text{cm}$</p> <p>3. Sumber Air : dalam Parit Ada</p> <p>4. Kondisi Terupdate : Kondisi Aman</p> <p>5. Personil dan Saprass yang di gunakan : Jumlah Personil : 7 orang Kendaraan R 2 : 4 Unit</p> <p>6. Tim yang ikut Terlibat : - Bhabinkamtibamas Panarung - Bhabinsa Panarung - TSAK Kel. Panarung</p>	
<p>5</p>	<p>Hari : Sabtu Tanggal : 9 September 2023</p> <p>Melaporkan Perihal Hasil Patroli >> Lokasi Jalan Hiu Putih lanjutan jalan Mahir Mahar Km.8 jalan Victoria Kelurahan Bukit Tunggal Kecamatan Jekan Raya</p> <p>>> Kondisi Aman tidak ada titik api</p> <p>√ Tim Yang Ikut Terlibat - Hiu Putih</p>	 <p>Network: 9 Sep 2023 12.35.42 WIB Local: 9 Sep 2023 12.35.41 WIB -2°11'15.318"S 113°50'44.922"E 297° NW 34 Jalan Hiu Putih Raya Bukit Tunggal Kecamatan Jekan Raya Kota Palangka Raya Kalimantan Tengah Altitude: 39.7m Speed: 0.0km/h Remark: Hiu Putih fire fighter Index number: 192</p> <p>Network: 9 Sep 2023 12.36.04 WIB Local: 9 Sep 2023 12.36.03 WIB -2°11'15.414"S 113°50'44.928"E 271° W Bukit Tunggal Kecamatan Jekan Raya Kota Palangka Raya Kalimantan Tengah Altitude: 20.2m Speed: 0.0km/h Remark: Hiu Putih fire fighter Index number: 194</p>

6	<p>MDMC medis Satgas karhutla kota Palangkaraya</p> <p>pada hari 9 September 2023, 09:00-17:00 WIB.</p> <p>Kegiatan : pemberian vitamin 32 orang pemberian masker 30 orang pemberian obat nyeri 2 orang pemberian obat batuk pilek 1 orang</p> <p>Total pelayanan : 65 orang</p> <p>Tempat: Posko Kesehatan BPBD kota Palangkaraya</p>	
---	--	--

VII. LAPORAN SARANA DAN PRASANA KARHUTLA PUSDALOPS KENDARAAN R4 DAN R2

NO.	UNIT	JENIS PERALATAN	JUMLAH	KETERANGAN
1.	Mobil Rescue double Cabin KH.	-	1 unit	Lengkap dan Berfungsi dengan baik
2.	Pick Up L 300 KH. 8945 AW	Kolher Honda GP 160 Selang 2,5 Selang 1,5 Nosel 1,5 Nosel 2,5	1 1 6 roll 10 roll 2 2	Lengkap dan Berfungsi dengan baik
3.	Pick Up Hilux KH. 8015 TW	-	1 unit	Lengkap dan Berfungsi dengan baik
4.	Mobil Mahendra double Cabin KH. 8040 TW	-	1 unit	Lengkap dan Berfungsi dengan baik
5	Truk Tangki KH. 8045 TW	Mesin Honda GX 270 Selang 1,5 inci Nozzle 1,5 inci	1 1 roll 2	Lengkap dan Berfungsi dengan baik
	Mobil Hilux double Cabin KH. 8091 TW	-	1 unit	Lengkap dan Berfungsi dengan baik
6	Sepeda Motor Honda CRF	-	20 unit	Lengkap dan Berfungsi dengan baik

VIII. MESIN DAN LAINNYA

NO.	UNIT	JENIS PERALATAN	JUMLAH	KETERANGAN
1.	Kolher	Portabel Selang 2,5 Nosel 2,5	1 6 2	Lengkap dan Berfungsi dengan baik

2.	Honda GP 160	Portabel Selang 1,5 Nosel 1,5	2 10 2	Lengkap dan Berfungsi dengan baik
3.	Chainsaw		6	Lengkap dan Berfungsi dengan baik
4.	Chainsaw lengan /dahan		1	Lengkap dan Berfungsi dengan baik
5.	Suntik Gambut		2	Lengkap dan Berfungsi dengan baik
6.	Kapak Pulaski		1	Lengkap dan Berfungsi dengan baik

Demikian laporan Harian Posko Penanganan Darurat Bencana Kebakaran Hutan Lahan Kota Palangka Raya.

Alamat : Jl. Badak No. 3 Palangka Raya, Kalimantan Tengah

Kenali Ancamannya, Kurangi Resikonya.

- Sadar Bencana.
- Siaga Bencana.
- Tanggap Bencana.
- Siap Untuk Selamat.
- Bersinergi dalam menghadapi Bencana.

SALAM TANGGUH !

SALAM KEMANUSIAAN !!!

Tanggal : Sabtu, 9 September 2023
Waktu : 24 Jam

Kepala Badan Penanggulangan Bencana Daerah
Kota Palangka Raya



EMI ABRIYANI, S.E., M.Si
Pembina Tingkat I (IV/b)
NIP. 19671005 199412 2 002