



# POS KOMANDO PENANGANAN DARURAT BENCANA KEBAKARAN HUTAN DAN LAHAN KOTA PALANGKA RAYA TAHUN 2023

Jl. Badak No. 03 Palangka Raya  
Email : [bpbd.palangkaraya@gmail.com](mailto:bpbd.palangkaraya@gmail.com)

Laporan Harian Posko Penanganan Darurat Bencana Kebakaran Hutan dan Lahan Kota Palangka Raya pada tanggal 8 September 2023, sebagai berikut :

## I. PANTAUAN VISUAL CUACA DI KOTA PALANGKA RAYA PRAKIRAAN CUACA BMKG :

<https://bmkgpalangkaraya.com/>

VISUAL :



Sumber :



**BADAN METEOROLOGI, KLIMATOLOGI, DAN GEOFISIKA**

Cepat, Tepat, Akurat, Luas, dan Mudah Dipahami

## II. REKAPITULASI TITIK HOTSPOT, ISPU, KEJADIAN DAN LUAS KARHUTLA DI KOTA PALANGKA RAYA

### A. Infografis



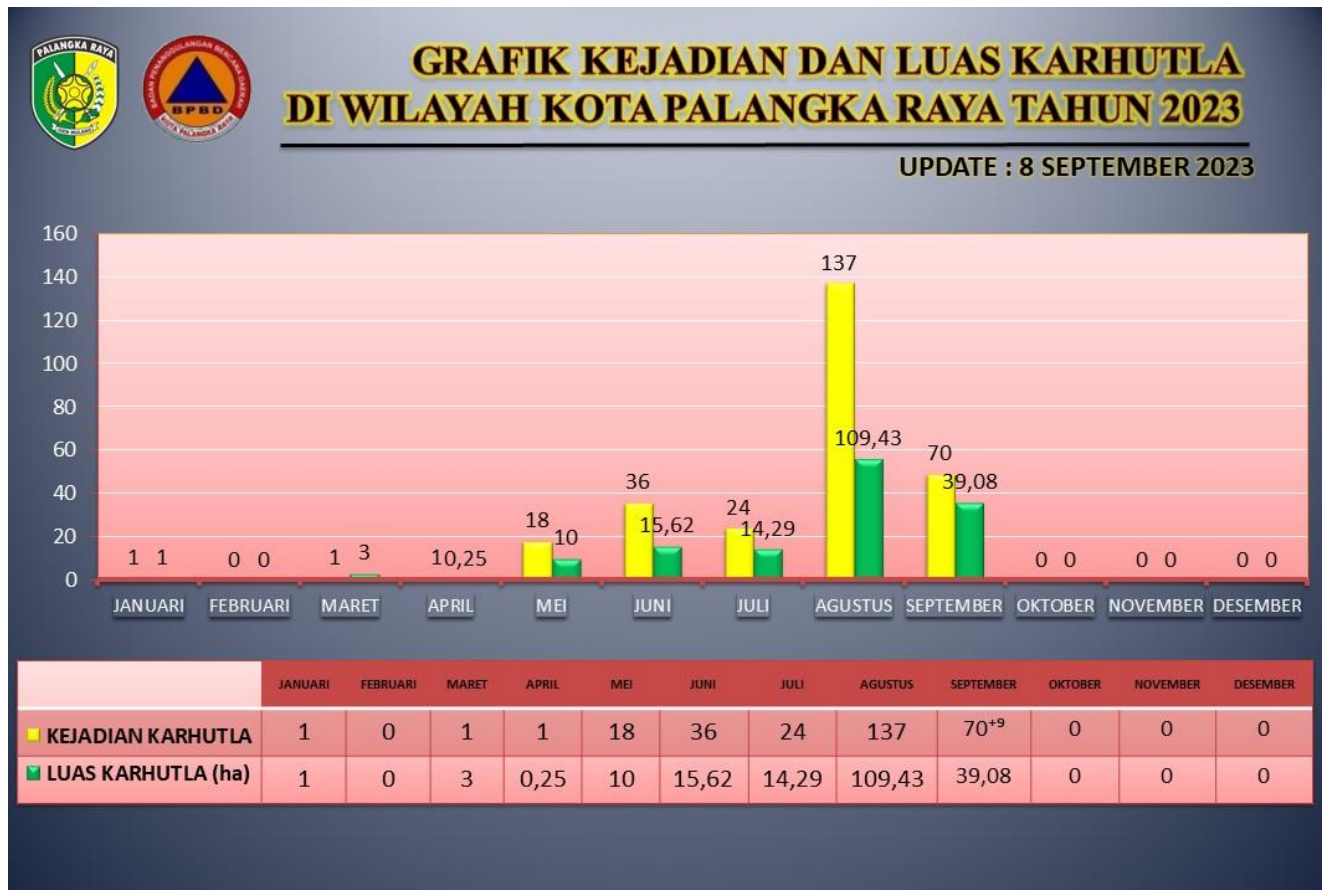
BPBD KOTA PALANGKA RAYA

[Bpbd Palangka Raya](#)

BPBD KOTA PALANGKA RAYA

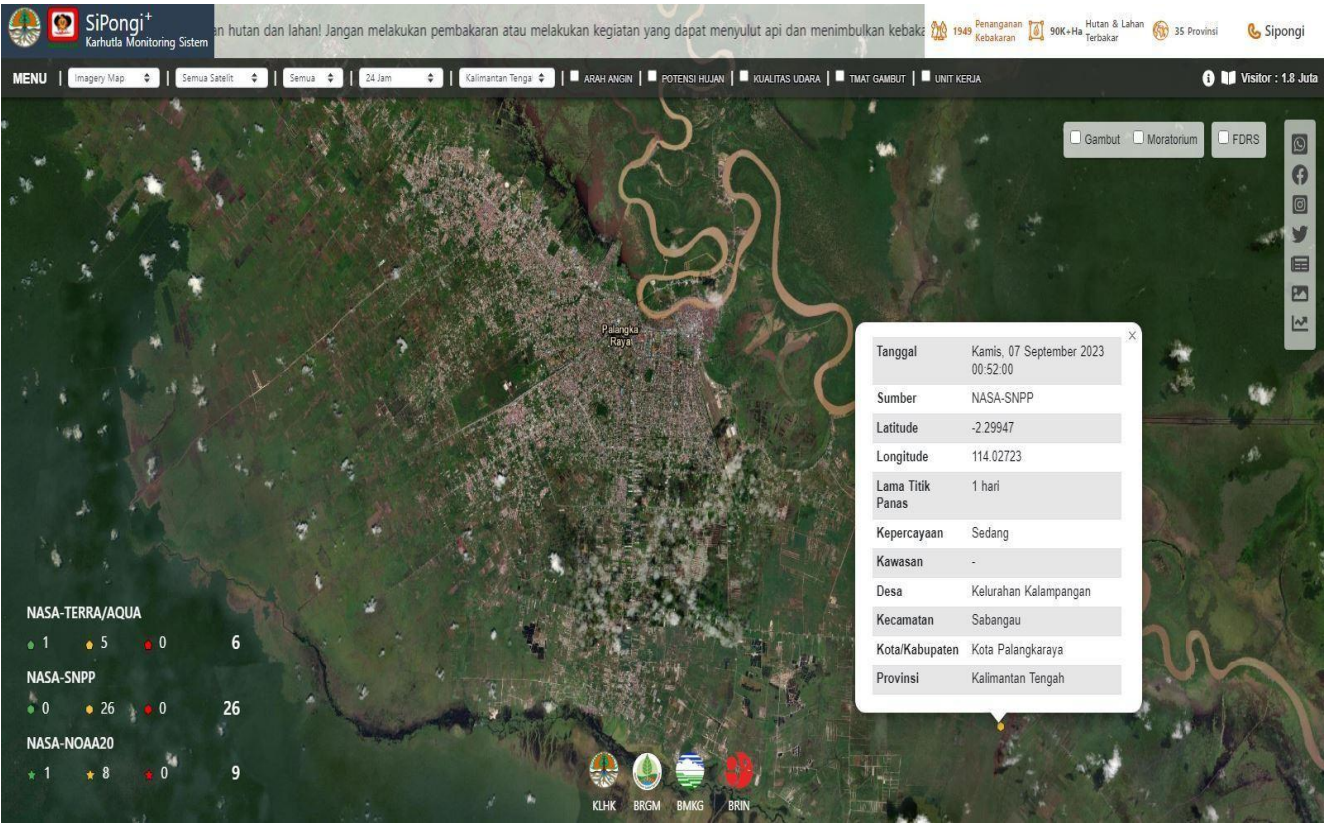
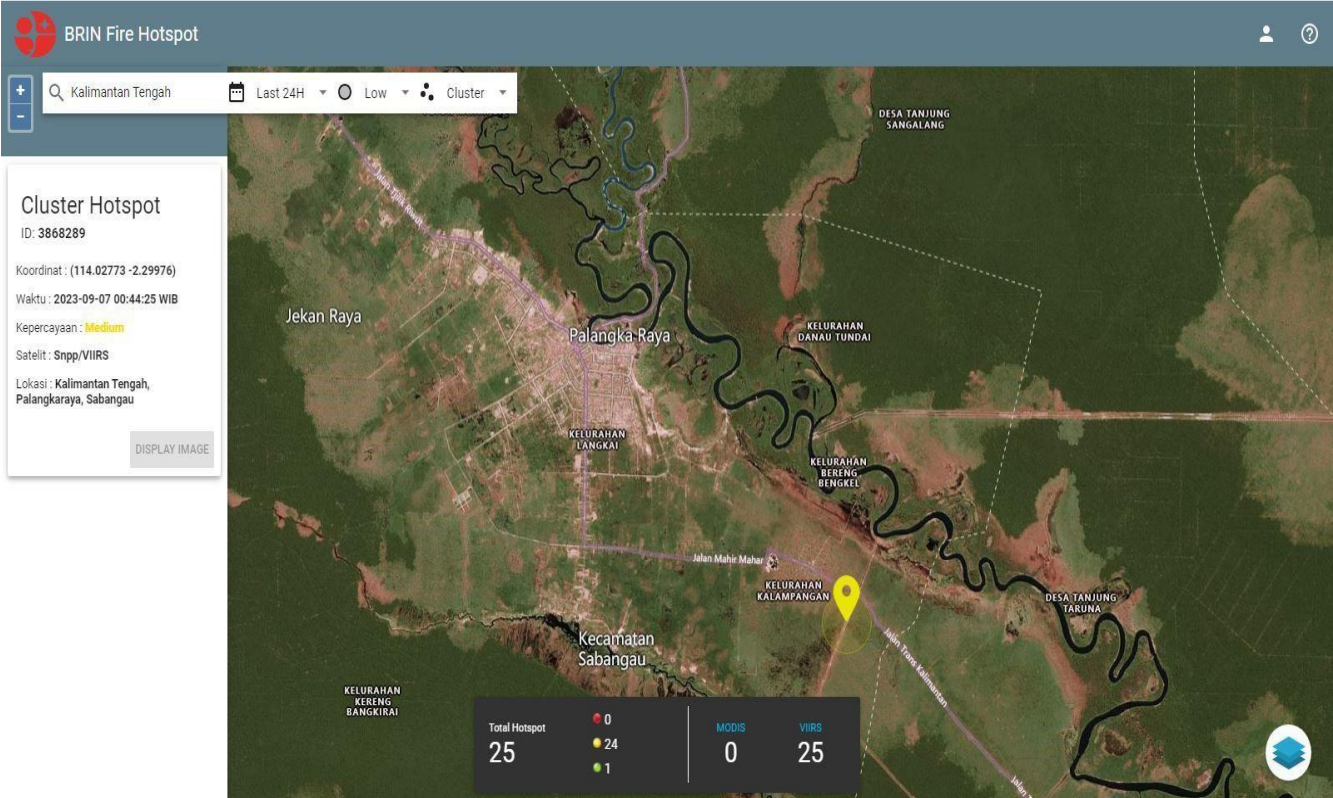
[Bpbd\\_kota\\_palangka\\_raja](#)

BPBD KOTA PALANGKA RAYA





B. Citra Setelit Titik Hotspot



C. ISPU (Indeks Standar Pencemaran Udara) di Kota Palangka Raya



**D. Tabel Harian Hotspot, Kejadian dan Luas Karhutla, selama 24 jam**

No.	KECAMATAN	AQUA/ TERRA ,NOAA ,SNPP	CONFIDENCE %			KEJADIAN (X)	LUAS KARHUTLA (Ha)
			L	M	H		
1	<b>PAHANDUT</b>						
	Kel. Pahandut						
	Kel. Langkai						
	Kel. Panarung						
	Kel. Tanjung Pinang						
	Kel. Pahandut Seberang						
	Kel. Tumbang Rungan						
2	<b>JEKAN RAYA</b>						
	Kel. Menteng						
	Kel. Palangka					3	0,18
	Kel. Bukit Tunggal					1	0,01
	Kel. Petuk Katimpun					3	0,29
3	<b>SABANGAU</b>						
	Kel. Kereng Bangkirai						
	Kel. Sabaru						
	Kel. Kalampangan					2	0,35
	Kel. Kameloh Baru						
	Kel. Danau Tundai						
	Kel. Bereng Bengkel						
4	<b>BUKIT BATU</b>						
	Kel. Marang						
	Kel. Tumbang Tahai						
	Kel. Banturung						
	Kel. Tangkiling						
	Kel. Sei Gohong						
	Kel. Kanarakan						
	Kel. Habaring Hurung						
5	<b>RAKUMPIT</b>						
	Kel. Petuk Bukit						
	Kel. Pager						
	Kel. Panjehang						
	Kel. Gaung Baru						
	Kel. Petuk Barunai						
	Kel. Mungku Baru						
	Kel. Bukit sua						
JUMLAH						9	0,83 ha

\* **Low** : ≤ 29%, **Medium** : 30% C (%) ≤ 79 %, **High** : C (%)

\* *Perbaikan data*

**E. Data Sebaran Hotspot Aqua/Terra, Noaa, Snpp Mulai 1 Januari s/d 8 September 2023**

No	KECAMATAN	BULAN												TOTAL HOTSPOT
		1	2	3	4	5	6	7	8	9	10	11	12	
<b>1</b>	<b>PAHANDUT</b>													
	Kel. Pahandut													
	Kel. Langkai							1		1				2
	Kel. Panarung					1	4	4	8	4				21
	Kel. Pahandut Seberang													
	Kel. Tumbang Rungan													
	Kel. Tanjung Pinang					1	4	2	8	2				16
<b>2</b>	<b>JEKAN RAYA</b>													
	Kel. Menteng						1		22	8				29
	Kel. Palangka				1		1	1	4	5				12
	Kel. Bukit Tunggai	1				5	5	4	29	21				62
	Kel. Petuk Katimpun					7	4	2	49	26				86
<b>3</b>	<b>SABANGAU</b>													
	Kel. Kereng Bangkirai						1	4	7	3				14
	Kel. Sabaru					1	4	3	7	4				18
	Kel. Kalampangan			1		1	8	1	11	7				28
	Kel. Kameloh Baru							1						1
	Kel. Danau Tundai									8				8
	Kel. Bereng Bengkel						3		4	15				22
<b>4</b>	<b>BUKIT BATU</b>													
	Kel. Marang					1		1						2
	Kel. Tumbang Tahai								1					1
	Kel. Banturung													
	Kel. Tangkiling					1	1							2
	Kel. Sei Gohong													
	Kel. Kanarakan													
	Kel. Habaring Hurung													
<b>5</b>	<b>RAKUMPIT</b>													
	Kel. Petuk Bukit													
	Kel. Pager													
	Kel. Panjehang													
	Kel. Gaung Baru													
	Kel. Petuk Barunai													
	Kel. Mungku Baru													
	Kel. Bukit sua													
	<b>JUMLAH</b>	1		1	1	18	36	24	150	104				366

**F. Data Kejadian Kebakaran Hutan dan Lahan Mulai 1 Januari s/d 8 September 2023**

No	KECAMATAN	BULAN												KEJADIAN (X)
		1	2	3	4	5	6	7	8	9	10	11	12	
<b>1</b>	<b>PAHANDUT</b>													
	Kel. Pahandut													
	Kel. Langkai							1	1	2				4
	Kel. Panarung					1	4	4	8	2				19
	Kel. Pahandut Seberang													
	Kel. Tumbang Rungan													
	Kel. Tanjung Pinang					1	4	2	9	2				18
<b>2</b>	<b>JEKAN RAYA</b>													
	Kel. Menteng						1		22	8				31
	Kel. Palangka				1		1	1	4	11				14
	Kel. Bukit Tunggai	1				5	5	4	29	19				63
	Kel. Petuk Katimpun					7	4	2	39	11				63
<b>3</b>	<b>SABANGAU</b>													
	Kel. Kereng Bangkirai						1	4	6	3				14
	Kel. Sabaru					1	4	3	4	2				14
	Kel. Kalampangan			1		1	8	1	9	9				29
	Kel. Kameloh Baru							1						1
	Kel. Danau Tundai													
	Kel. Bereng Bengkel						3		5					8
<b>4</b>	<b>BUKIT BATU</b>													
	Kel. Marang					1		1						2
	Kel. Tumbang Tahai								1					1
	Kel. Banturung													
	Kel. Tangkiling					1	1							2
	Kel. Sei Gohong													
	Kel. Kanarakan													
	Kel. Habaring Hurung													
<b>5</b>	<b>RAKUMPIT</b>													
	Kel. Petuk Bukit													
	Kel. Pager													
	Kel. Panjehang													
	Kel. Gaung Baru													
	Kel. Petuk Barunai													
	Kel. Mungku Baru													
	Kel. Bukit sua													
	<b>JUMLAH</b>	<b>1</b>		<b>1</b>	<b>1</b>	<b>18</b>	<b>36</b>	<b>24</b>	<b>137</b>	<b>69</b>				<b>283</b>



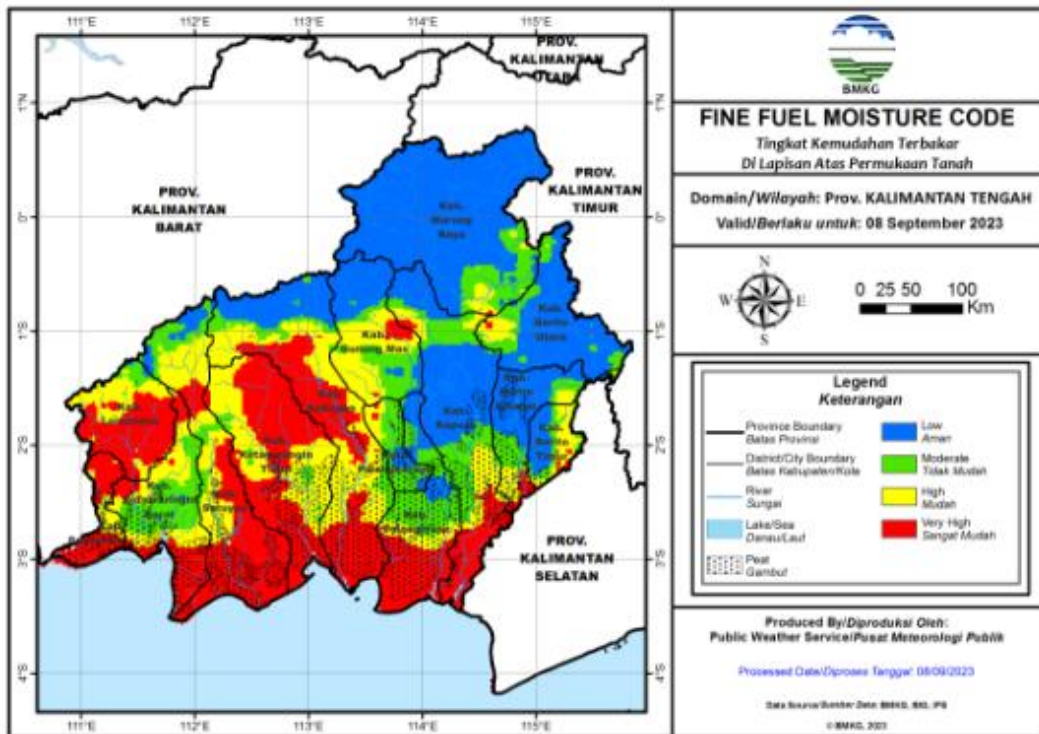
**G. Data Luas Kebakaran Hutan dan Lahan Mulai 1 Januari s/d 8 September 2023**

No	KECAMATAN	BULAN												LUAS (Ha)
		1	2	3	4	5	6	7	8	9	10	11	12	
<b>1</b>	<b>PAHANDUT</b>													
	Kel. Pahandut													
	Kel. Langkai							0,01	0,01	0,18				0,2
	Kel. Panarung					0,25	0,24	0,77	3,69	0,79				5,74
	Kel. Pahandut Seberang													
	Kel. Tumbang Rungan													
	Kel. Tanjung Pinang					1,25	1,14	0,26	7,7	0,30				10,65
<b>2</b>	<b>JEKAN RAYA</b>													
	Kel. Menteng						0,37		4,52	3,90				8,79
	Kel. Palangka				0,25		0,06	0,03	0,53	24,9				25,77
	Kel. Bukit Tunggal	1				1,50	0,86	0,67	10,71	3,41				18,6
	Kel. Petuk Katimpun					5,75	0,76	0,10	64,15	0,7				71,46
<b>3</b>	<b>SABANGAU</b>													
	Kel. Kereng Bangkirai						0,35	1,67	8,49	2,01				12,52
	Kel. Sabaru					0,25	6,25	5,47	2,33	0,87				15,17
	Kel. Kalampangan			3		0,25	3,88	0,28	3,62	2,69				13,4
	Kel. Kameloh Baru							5						5
	Kel. Danau Tundai													
	Kel. Bereng Bengkel						1,44		3,59					5,03
<b>4</b>	<b>BUKIT BATU</b>													
	Kel. Marang					0,25		0,03						0,28
	Kel. Tumbang Tahai								0,09					0,09
	Kel. Banturung													
	Kel. Tangkiling					0,50	0,50							1
	Kel. Sei Gohong													
	Kel. Kanarakan													
	Kel. Habaring Hurung													
<b>5</b>	<b>RAKUMPIT</b>													
	Kel. Petuk Bukit													
	Kel. Pager													
	Kel. Panjehang													
	Kel. Gaung Baru													
	Kel. Petuk Barunai													
	Kel. Mungku Baru													
	Kel. Bukit sua													
	<b>JUMLAH</b>	<b>1</b>		<b>3</b>	<b>0,25</b>	<b>10</b>	<b>15,85</b>	<b>14,29</b>	<b>109,43</b>	<b>39,08</b>				<b>193,90 ha</b>



### III. SISTEM PERINGATAN KEBAKARAN HUTAN LAHAN DAN PRAKIRAAN ARAH ANGIN

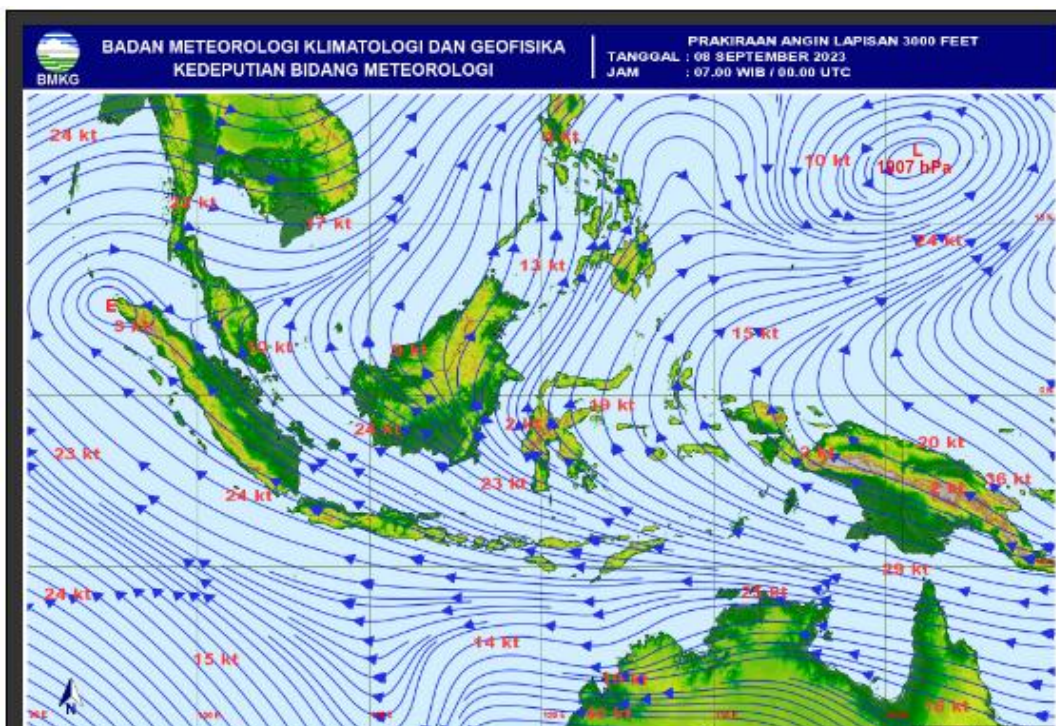
- Peta Potensi Kemudahan Terjadinya dan Tingkat Kesulitan Pengendalian Kebakaran.
- Ditinjau dari Analisa Parameter Cuaca (FFMC/FWI) untuk satu hari ini dan tanggal 8 September 2023



Fine Fuel Moisture Code (FFMC)

- FFMC menunjukkan tingkat potensi kemudahan terjadinya kebakaran ditinjau dari parameter cuaca pada bahan-bahan ringan mudah terbakar di lapisan atas permukaan tanah.
- Mewakili tingkat kekeringan bahan-bahan ringan mudah terbakar (seperti humus permukaan, sampah dedaunan kering, alang-alang, dan bahan ringan lain) yang biasanya menutupi lantai hutan pada kedalaman 1-2 cm.


Warna	Rentang	Deskripsi
Biru	0 - 72	Alang-alang dan dedaunan yang biasanya menutupi lantai hutan dalam kondisi basah dan <b>sulit</b> terbakar
Hijau	73 - 77	Alang-alang dan dedaunan yang biasanya menutupi lantai hutan dalam kondisi lembab dan <b>cukup sulit</b> terbakar
Kuning	78 - 82	Alang-alang dan dedaunan yang biasanya menutupi lantai hutan dalam kondisi kering dan <b>mudah</b> terbakar
Merah	>82	Alang-alang dan dedaunan yang biasanya menutupi lantai hutan dalam kondisi sangat kering dan <b>sangat mudah</b> terbakar









**IV. STATUS SIAGA DARURAT KARHUTLA**



Keputusan Walikota Palangka Raya nomor : 188.45/183/2023 tentang Penetapan Status Bencana Kebakaran Hutan dan Lahan di Wilayah Kota Palangka Raya tahun 2023 tanggal 8 Mei 2023.

**V. KEJADIAN KARHUTLA KOTA PALANGKA RAYA**


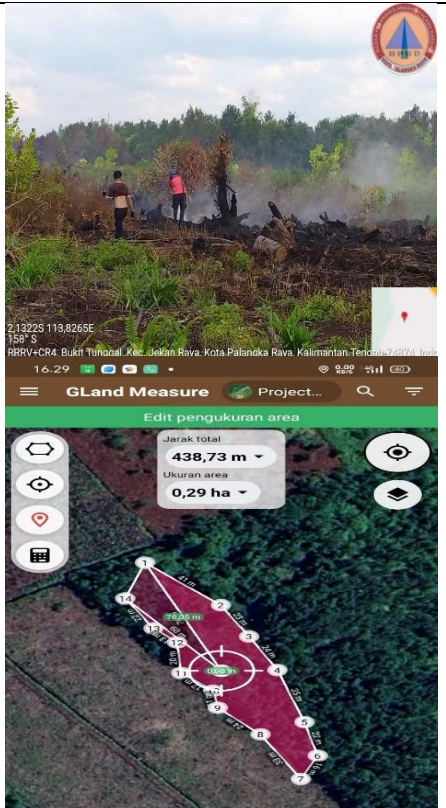


NO.	KEGIATAN	HASIL		DOKUMENTASI
		LUAS TERBAKAR (ha)	KEJADIAN (X)	
1	<p>Jumat, 08 September 2023</p> <p>Pimpinan Briefing : - Pak Heru Trimono</p> <p>Peserta Briefing : Posko Induk berada di Kantor BPBD Kota dengan kekuatan 8 regu yaitu :</p> <ul style="list-style-type: none"><li>• Tim BPBD 2 regu : 39 org</li><li>• BPK Borneo : 6 org</li><li>• BPK Amin Subur : 5 org</li><li>• BPK Hiu Putih : 5 org</li><li>• Satpol PP : 5 org</li><li>• MDMC : 4 org (Kesehatan)</li><li>• Tim ERP : 5 org</li><li>• Damkar Kota : 5 org</li><li>• BPK Putra Pahandut : 5 org</li><li>• FPRB Kota : 4 org Poslap/Pos Lapangan di Komando Bhabinkantibmas dan Babinsa yang berada dimasing-masing Kelurahan dengan anggota dari TSAK, yaitu :</li><li>• Kelurahan Tanjung Pinang : 7 org</li><li>• Kelurahan Panarung : 7 org</li><li>• Kelurahan Ketimpun : 7 org</li><li>• Kelurahan Palangka : 7 org</li><li>• Kelurahan Bukit Tunggal : 7 org</li><li>• Kelurahan Kelampangan : 7 org</li></ul> <p>Regu sukarelawan Youth Act/Katuyung Fire Rescue sebanyak 5 (lima) orang Total kekuatan personil sebanyak 125 orang.</p>	-	-	





<p>2</p>	<p>Hari/Tanggal : Jum'at, 8 September 2023</p> <p>1. Laporan diterima : 08.45 wib</p> <p>2. Lokasi Karhutla</p> <ul style="list-style-type: none"> <li>- Jalan : Jl Banteng 23</li> <li>- Kelurahan : Bukit Tunggal</li> <li>- Kecamatan : Jekan Raya</li> </ul> <p>3. Luas Area yang Terbakar : 0.01 Hk</p> <p>4. Jenis lahan : Gambut</p> <p>5. Sumber air : Parit</p> <p>6. Kondisi terupdate : Sudah padam total</p> <p>7. Waktu Pemadaman</p> <ul style="list-style-type: none"> <li>- Mulai pemadaman : 10.22 Wib</li> <li>- Selesai pemadaman : 11.58 Wib</li> </ul> <p>8. Sumber Informasi : Dari posko induk BPBD P.Raya</p> <p>9. Personil dan Sarpras</p> <ul style="list-style-type: none"> <li>- Jumlah personil : 7 Orang</li> <li>- Kendaraan roda 3 : 1 Unit</li> <li>- Kendaraan roda 2 : 1 Unit</li> </ul> <p>10. Tim yang ikut terlibat :</p> <ul style="list-style-type: none"> <li>- Babinsa Bukit Tunggal</li> <li>- Bhabinkamtibmas Bukit Tunggal</li> <li>- TSAK Bukit Tunggal</li> <li>- BPK Putra Pahandut</li> </ul>	<p>0,01 ha</p>	<p>1</p>	  
<p>3</p>	<p>Hari/Tanggal : Jum'at , 08 September 2023</p> <p>1. Laporan diterima : 12:55 WIB</p> <p>2. Lokasi Karhutla :</p> <ul style="list-style-type: none"> <li>- Jalan : Gurame Ujung</li> <li>- Kelurahan : Palangka</li> <li>- Kecamatan : Jekan Raya</li> </ul> <p>3. Luas Area yang Terbakar : 90 x 20 M</p> <p>4. Jenis lahan : Gambut (Pakis-pakistan, Semak Belukar, Ilalang, Pohon Geronggang)</p> <p>5. Sumber air : Parit</p> <p>6. Kondisi terupdate : Tuntas</p> <p>7. Waktu Pemadaman</p> <ul style="list-style-type: none"> <li>- Mulai Pemadaman : 13:20 WIB</li> <li>- Selesai Pemadaman : 15:30 WIB</li> </ul> <p>8. Sumber Informasi : Dari Hasil Pantauan Personil Satgas Karhutla</p> <p>9. Personil dan Sarpras</p> <ul style="list-style-type: none"> <li>- Jumlah personil : 6 Orang</li> <li>- Kendaraan roda 4 : 1 Unit</li> <li>- Kendaraan roda 2 : -</li> <li>- Mesin portable : 1 Unit</li> <li>- Selang : 3 Roll</li> <li>- Peralatan lainnya : HT 3 Buah*</li> </ul> <p>10. Tim lain yang ikut terlibat :</p> <ul style="list-style-type: none"> <li>- Borneo</li> <li>- ERP</li> </ul>	<p>0,18 ha</p>	<p>1</p>	  



<p>4</p>	<p>Hari/Tanggal : jumat 08 September 2023</p> <p>1. Laporan diterima : 09.30 Wib</p> <p>2. Lokasi Karhutla :</p> <ul style="list-style-type: none"> <li>- Jalan : misik kanal tmmd</li> <li>- Kelurahan : Kalampangan</li> <li>- Kecamatan : Sabangau</li> </ul> <p>3. Luas Area yang Terbakar : 0,35 Ha</p> <p>4. Jenis lahan : Gambut/Semak Blukar, Akasia, dan pakis pakisan.</p> <p>5. Sumber air : Parit</p> <p>6. Kondisi terupdate : Pemadaman sudah tuntas padam</p> <p>7. Waktu Pemadaman</p> <ul style="list-style-type: none"> <li>- Mulai Pemadaman : 10.00 Wib</li> <li>- Selesai Pemadaman : 15.30 Wib</li> </ul> <p>8. Sumber Informasi : Posko satgas karhutla</p> <p>9. Personil dan Sarpras</p> <ul style="list-style-type: none"> <li>- Jumlah personil : 7 orang</li> <li>- Kendaraan roda 3 : 1 unit</li> <li>- Kendaraan roda 2 : 2 unit</li> <li>- Mesin portable : 1 unit</li> <li>- Selang : 5 roll</li> <li>- Peralatan lainnya : 2 HT</li> <li>- Hp android 2 buah</li> </ul> <p>10. Tim lain yang ikut terlibat :</p> <ul style="list-style-type: none"> <li>- Lurah Kalampangan</li> <li>- Kanit Binmas Polsek Sabangau</li> <li>- Kanit bimas Polsek sabangau.</li> <li>- TSAK Kalampangan</li> <li>- Bhabinkamtibmas Kel. Kalampangan</li> <li>- Babinsa kalampangan</li> <li>- Manggala akni</li> <li>- Kphl Kapuas kahayan</li> </ul>	<p>0,35 ha</p>	<p>1</p>	
<p>5</p>	<p>Hari/Tanggal : Jum'at 8 September 2023</p> <p>1. Laporan diterima : 09.30 wib</p> <p>2. Lokasi Karhutla :</p> <ul style="list-style-type: none"> <li>- Jalan : Jl. Karya Hapakat 2</li> <li>- Kelurahan : Petuk Ketimpun</li> <li>- Kecamatan : Jekan Raya</li> </ul> <p>3. Luas Area yang Terbakar : ± Ha</p> <p>4. Jenis lahan : Gambut</p> <p>5. Sumber air : Parit</p> <p>6. Kondisi terupdate : Tim melakukan Pendinginan atau pengecoran di area gambut yang masih mengeluarkan asap dan untuk kondisi bisa di nyatakan tuntas dan tidak ada asap lagi</p> <p>7. Waktu Pemadaman</p> <ul style="list-style-type: none"> <li>- Mulai Pemadaman : 12.56wib</li> <li>- Selesai Pemadaman : 15.91 Wib</li> </ul> <p>8. Sumber Informasi : Posko satgas karhutla</p> <p>9. Personil dan Sarpras</p> <ul style="list-style-type: none"> <li>- Jumlah personil : 5 orang</li> <li>- Kendaraan roda 4 : 1 unit</li> <li>- Kendaraan roda 2 : unit</li> <li>- Mesin Robbin : 2 unit</li> <li>- Selang : 5 Roll</li> <li>- Peralatan lainnya : 5 HT</li> </ul>	<p>-</p>	<p>1</p>	



	<p>10. Tim lain yang ikut terlibat :</p> <ul style="list-style-type: none"> <li>✓ HIU PUTIH</li> <li>✓ BPBD Kota Palangkaraya</li> </ul>			
6	<p>Hari/Tanggal : Jum'at 8 September 2023</p> <p>1. Laporan diterima : 14.10 wib</p> <p>2. Lokasi Karhutla :</p> <ul style="list-style-type: none"> <li>- Jalan : Jl. Karya Hapakat 1</li> <li>- Kelurahan : Petuk Ketimpun</li> <li>- Kecamatan : Jekan Raya</li> </ul> <p>3. Luas Area yang Terbakar : 0,29 Ha</p> <p>4. Jenis lahan : Gambut</p> <p>5. Sumber air : Parit</p> <p>6. Kondisi terupdate : Tim melakukan Pendinginan atau pengecoran di area gambut yang masih mengeluarkan asap dan untuk kondisi bisa di nyatakan tuntas dan tidak ada asap lagi</p> <p>7. Waktu Pemadaman</p> <ul style="list-style-type: none"> <li>- Mulai Pemadaman : 14.10wib</li> <li>- Selesai Pemadaman : 16.36 Wib</li> </ul> <p>8. Sumber Informasi : Posko satgas karhutla</p> <p>9. Personil dan Sarpras</p> <ul style="list-style-type: none"> <li>- Jumlah personil : 8 orang</li> <li>- Kendaraan roda 4 : 1 unit</li> <li>- Kendaraan roda 1 : unit</li> <li>- Mesin Robbin : 2 unit</li> <li>- Selang : 9 Roll</li> <li>- Peralatan lainnya : 6 HT</li> </ul> <p>10. Tim lain yang ikut terlibat :</p> <ul style="list-style-type: none"> <li>✓ MANGGALA AGNI</li> <li>✓ BPBD Kota Palangkaraya</li> </ul>	0,29 ha	1	  

7	<p>Hari/Tanggal : Jumat 8 September 2023</p> <ol style="list-style-type: none"> <li>Laporan diterima : 13.00 WIB</li> <li>Lokasi Karhutla : <ul style="list-style-type: none"> <li>Jalan : JL. BUKIT KAMINTING XV</li> <li>Kelurahan : Palangka</li> <li>Kecamatan : Jekan Raya</li> </ul> </li> <li>Luas Area yang Terbakar : Lanjutan</li> <li>Jenis lahan : Lahan Gambut.</li> <li>Sumber air : Di Parit</li> <li>Kondisi terupdate : Tuntas.</li> <li>Waktu Pemadaman <ul style="list-style-type: none"> <li>Mulai Pemadaman : 13.20 WIB</li> <li>Selesai Pemadaman : 14.55</li> </ul> </li> <li>Sumber Informasi : Menindak lanjuti hasil patroli</li> <li>Personil dan Sarpras <ul style="list-style-type: none"> <li>Jumlah personil : 5 orang</li> <li>Kendaraan roda 4. : 1 unit</li> <li>Kendaraan roda 2. : - unit</li> <li>Mesin portable : 1 unit</li> <li>Selang Hisap : 1 roll</li> <li>Selang Tembak 1,5 in : 5 roll</li> <li>Nozzel 1,5 in : 1 buah</li> <li>Peralatan lainnya : HT 3 Unit</li> </ul> </li> <li>Tim lain yang ikut terlibat : <ul style="list-style-type: none"> <li>ERP Kota Palangka Raya</li> </ul> </li> </ol>	-	1	
8	<p>Hari/Tanggal : Jum'at 08 September 2023</p> <ol style="list-style-type: none"> <li>Laporan diterima : 09.00 wib</li> <li>Lokasi Karhutla : <ul style="list-style-type: none"> <li>Jalan : Sakan ujung</li> <li>Kelurahan : palangka</li> <li>Kecamatan : Jekan Raya</li> </ul> </li> <li>Luas Area yang Terbakar : pemadaman lanjutan</li> <li>Jenis lahan : Gambut semak belukar, pakis, pohon akasia</li> <li>Sumber air : Air pengaringan</li> <li>Kondisi terupdate : tuntas</li> <li>Waktu Pemadaman <ul style="list-style-type: none"> <li>Mulai Pemadaman : 10.30 wib</li> <li>Selesai Pemadaman : 15.45 wib</li> </ul> </li> <li>Sumber Informasi : WA Grup satgas</li> <li>Personil dan Sarpras <ul style="list-style-type: none"> <li>Jumlah personil : 7 orang</li> <li>Kendaraan roda 3 : 1- unit</li> <li>Kendaraan roda 2 : 2 unit</li> <li>Mesin portable : 2 unit</li> <li>Selang : 9 roll</li> <li>Peralatan lainnya : 2 HT</li> </ul> </li> <li>Tim lain yang ikut terlibat : <ul style="list-style-type: none"> <li>Babinsa palangka</li> <li>Bhabinkamtibmas palangka</li> <li>Tim sigap kel palangka</li> </ul> </li> </ol>	-	1	



<p>9</p>	<p>Hari/Tanggal : Jum'at, 8 September 2023</p> <ol style="list-style-type: none"> <li>1. Laporan diterima : 09.00 wib</li> <li>2. Lokasi Karhutla : <ul style="list-style-type: none"> <li>- Jalan : Petuk Katimpun</li> <li>- Kelurahan : Petuk Katimpun</li> <li>- Kecamatan : Jekan Raya</li> </ul> </li> <li>3. Luas Area yang Terbakar : ha</li> <li>4. Jenis lahan : Gambut</li> <li>5. Sumber air : Parit</li> <li>*6. Kondisi terupdate : kebakaran gambut lanjutan</li> <li>7. Waktu Pemadaman <ul style="list-style-type: none"> <li>- Mulai Pemadaman : 12.45 wib</li> <li>- Selesai Pemadaman : 15.30 wib</li> </ul> </li> <li>8. Sumber Informasi : Babinsa Petuk Katimpun</li> <li>9. Personil dan Sarpras <ul style="list-style-type: none"> <li>- Jumlah personil : 7 orang</li> <li>- Kendaraan roda 3 : 1 - unit</li> <li>- Kendaraan roda 2 : 3 unit</li> <li>- Mesin portable : 1 unit</li> <li>*- Selang : * 8 roll</li> <li>*- Peralatan lainnya : 3 HT</li> </ul> </li> <li>10. Tim lain yang ikut terlibat : <ul style="list-style-type: none"> <li>Babinsa</li> <li>Bhabinkamtibmas</li> <li>MPA Petuk Katimpun</li> <li>BPBD Prov</li> </ul> </li> </ol>	<p>-</p>	<p>1</p>	 <p>8 Sep 2023 13:36:05 2.1380S 113.8669E Kota Palangka Raya MPA Petuk Katimpun</p> <p>8 Sep 2023 13:19:27 2.1381S 113.8669E Kota Palangka Raya MPA Petuk Katimpun</p> <p>8 Sep 2023 14:29:19 2.1383S 113.8670E Kota Palangka Raya MPA Petuk Katimpun</p>
<p>10</p>	<p>Hari/Tanggal : jum'at , 08 September 2023</p> <ol style="list-style-type: none"> <li>1. Laporan diterima : 10.00 Wib</li> <li>2. Lokasi Karhutla : <ul style="list-style-type: none"> <li>*- Jalan : Jalan karanggan Ujung (Hasanka)</li> <li>- Kelurahan : Klampangan</li> <li>- Kecamatan : Sebangau</li> </ul> </li> <li>3. Luas area yang Terbakar :-</li> <li>4. Jenis lahan : Gambut (Pakis-pakisan, Semak Belukar, Ilalang.)</li> <li>5. Sumber air : parit</li> <li>6. Kondisi terupdate : pemadaman tuntas.</li> <li>7. Waktu Pemadaman <ul style="list-style-type: none"> <li>- mulai Pemadaman 01.00-Wib</li> <li>- Selesai pemadaman : 16.00 Wib</li> </ul> </li> <li>8. Sumber Informasi : Posko satgas Karhutla</li> <li>9. Personil dan Sarpras <ul style="list-style-type: none"> <li>- Jumlah personil : 7 Orang</li> <li>- Kendaraan roda 4 : 1 Unit+ Tangki</li> <li>- Kendaraan roda 2 : -Unit</li> <li>- Mesin Portabel : 3 unit</li> <li>- Selang : 6 -Roll</li> <li>- Peralatan lainnya : -HT :</li> </ul> </li> <li>10. Tim lain yang ikut terlibat : <ul style="list-style-type: none"> <li>- Amin Subur</li> <li>-Babinsa Tanjung pinang</li> <li>-tsak Tanjung Pinang</li> </ul> </li> </ol>	<p>-</p>	<p>1</p>	 <p>8 Sep 2023 13:58:51 3.1011N 113.3101W Jalan Tanpa Nama Klampangan Kecamatan Sebangau Kota Palangka Raya Kalimantan Tengah Amin Subur #RUMAHSAH Viber Number: 8713</p> <p>Jumat, 08 September 2023 13:18:16 Jalan Traas Kalimantan Klampangan Kecamatan Sebangau Kota Palangka Raya Kalimantan Tengah PMK Amin Subur</p>



## VI. LAPORAN KEGIATAN REGU PIKET POSKO PENANGANAN DARURAT BENCANA KARHUTLA KOTA PALANGKA RAYA

NO	KEGIATAN	DOKUMENTASI
1	<p>MDMC medis Satgas karhutla kota Palangkaraya</p> <p>pada hari 8 September 2023, 09:00-17:00 WIB.</p> <p>Kegiatan : pemeriksaan kesehatan 2 Orang, pemberian vitamin 39 orang pemberian masker 23 Orang pemberian obat nyeri 3 Orang</p> <p>Total pelayanan : 67 orang</p> <p>Tempat: Posko Kesehatan BPBD kota Palangkaraya</p>	
2	<p>Hari. : Jum'at Tanggal : 08/09/2023 Mulai Patroli Pukul : 10.48 WIB Selesai : 11.20</p> <p>Melaporkan Perihal Hasil Patroli &gt;&gt; Lokasi Jl. Perintis/ cassadova Kelurahan : panarung Kecamatan : Pahandut &gt;&gt; Kondisi Terupdate : aman Tidak ada asap</p> <p>√ PERSONIL DAN SARPRAS</p> <ul style="list-style-type: none"> <li>• Jumlah Personil. : 7 orang.</li> <li>• Kendaraan Roda 3 : 1 Unit</li> <li>• Kendaraan Roda 2 : 2 Unit</li> <li>• Peralatan lainnya mesin sepiral selang</li> </ul> <p>√ Tim Lain Yang Ikut Terlibat</p> <ul style="list-style-type: none"> <li>• TSAK Kel. Panarung</li> <li>• Bhabinsa panarung</li> <li>• Bhabinkamtibmas panarung</li> </ul>	



## VII. LAPORAN SARANA DAN PRASANA KARHUTLA PUSDALOPSKENDARAAN R4 DAN R2

NO.	UNIT	JENIS PERALATAN	JUMLAH	KETERANGAN
1.	Mobil Rescue double Cabin KH.	-	1 unit	Lengkap dan Berfungsi dengan baik
2.	Pick Up L 300 KH. 8945 AW	Kolher Honda GP 160 Selang 2,5 Selang 1,5 Nosel 1,5 Nosel 2,5	1 1 6 roll 10 roll 2 2	Lengkap dan Berfungsi dengan baik
3.	Pick Up Hilux KH. 8015 TW	-	1 unit	Lengkap dan Berfungsi dengan baik
4.	Mobil Mahendra double Cabin KH. 8040 TW	-	1 unit	Lengkap dan Berfungsi dengan baik
5	Truk Tangki KH. 8045 TW	Mesin Honda GX 270 Selang 1,5 inci Nozzle 1,5 inci	1 1 roll 2	Lengkap dan Berfungsi dengan baik
	Mobil Hilux double Cabin KH. 8091 TW	-	1 unit	Lengkap dan Berfungsi dengan baik
6	Sepeda Motor Honda CRF	-	20 unit	Lengkap dan Berfungsi dengan baik

## VIII. MESIN DAN LAINNYA

NO.	UNIT	JENIS PERALATAN	JUMLAH	KETERANGAN
1.	Kolher	Portabel Selang 2,5 Nosel 2,5	1 6 2	Lengkap dan Berfungsi dengan baik
2.	Honda GP 160	Portabel Selang 1,5 Nosel 1,5	2 10 2	Lengkap dan Berfungsi dengan baik
3.	Chainsaw		6	Lengkap dan Berfungsi dengan baik
4.	Chainsaw lengan /dahan		1	Lengkap dan Berfungsi dengan baik
5.	Suntik Gambut		2	Lengkap dan Berfungsi dengan baik
6.	Kapak Pulaski		1	Lengkap dan Berfungsi dengan baik

Demikian laporan Harian Posko Penanganan Darurat Bencana Kebakaran Hutan Lahan Kota Palangka Raya.

Alamat : Jl. Badak No. 3 Palangka Raya, Kalimantan Tengah

Kenali Ancamannya, Kurangi Resikonya.

- Sadar Bencana.
- Siaga Bencana.
- Tanggap Bencana.
- Siap Untuk Selamat.
- Bersinergi dalam menghadapi Bencana.

SALAM TANGGUH !

SALAM KEMANUSIAAN !!!

Tanggal : Jum'at, 8 September 2023  
Waktu : 24 Jam

Kepala Badan Penanggulangan Bencana Daerah  
Kota Palangka Raya

A handwritten signature in blue ink, consisting of a series of loops and strokes, positioned above the printed name and title.

**EMI ABRIYANI, S.E., M.Si**  
Pembina Tingkat I (IV/b)  
NIP. 19671005 199412 2 002