



POS KOMANDO PENANGANAN DARURAT BENCANA KEBAKARAN HUTAN DAN LAHAN KOTA PALANGKA RAYA TAHUN 2023

Jl. Badak No. 03 Palangka Raya
Email : bpbd.palangkaraya@gmail.com

Laporan Harian Posko Penanganan Darurat Bencana Kebakaran Hutan dan Lahan Kota Palangka Raya pada tanggal 6 September 2023, sebagai berikut :

I. PANTAUAN VISUAL CUACA DI KOTA PALANGKA RAYA PRAKIRAAN CUACA BMKG :

<https://bmkgpalangkaraya.com/>

VISUAL :

Palangkaraya

Provinsi Kalimantan Tengah



Sumber :



BADAN METEOROLOGI, KLIMATOLOGI, DAN GEOFISIKA

Cepat, Tepat, Akurat, Luas, dan Mudah Dipahami

II. REKAPITULASI TITIK HOTSPOT, ISPU, KEJADIAN DAN LUAS KARHUTLA DI KOTA PALANGKA RAYA

A. Infografis



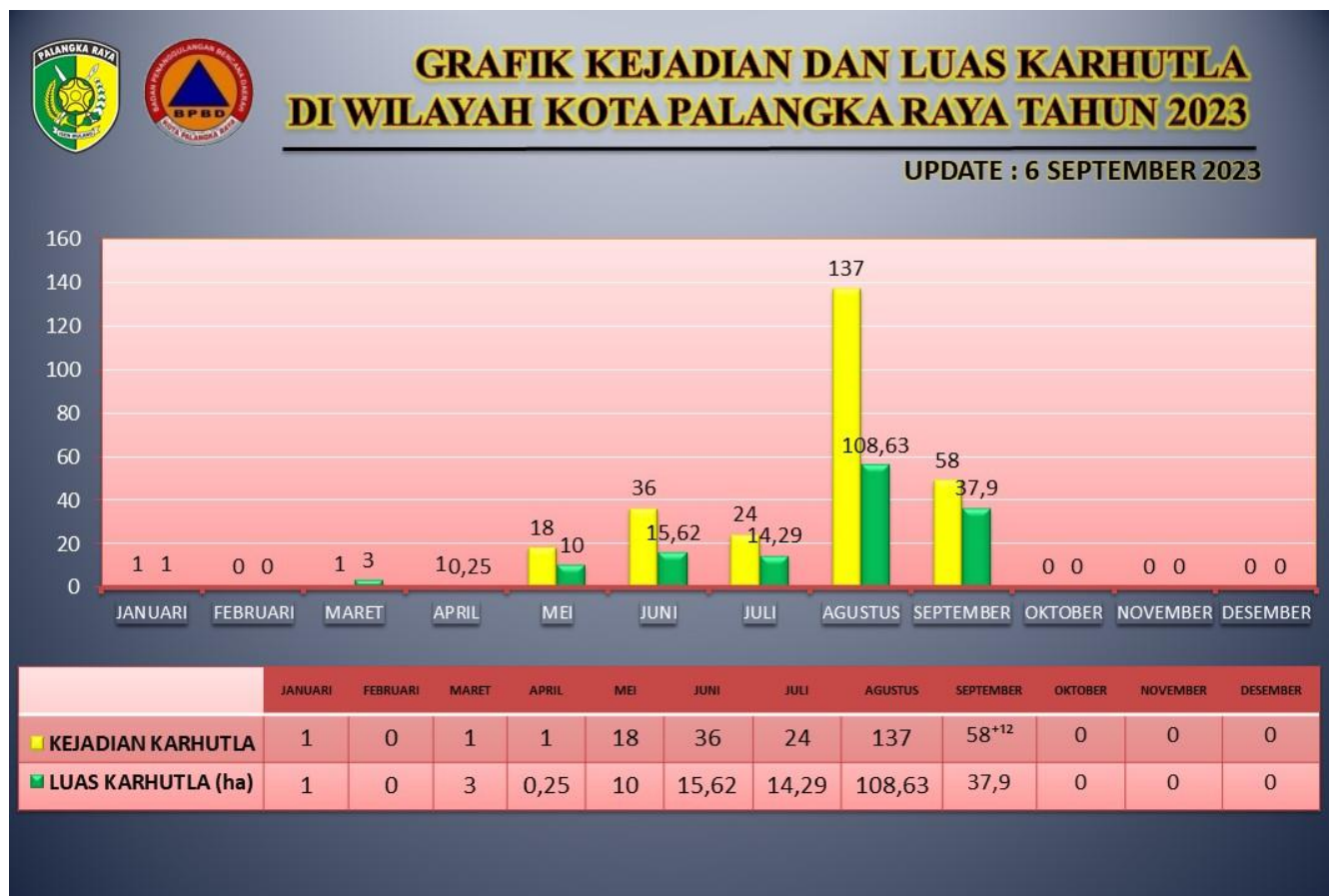
BPBD KOTA PALANGKA RAYA

Bpbd Palangka Raya

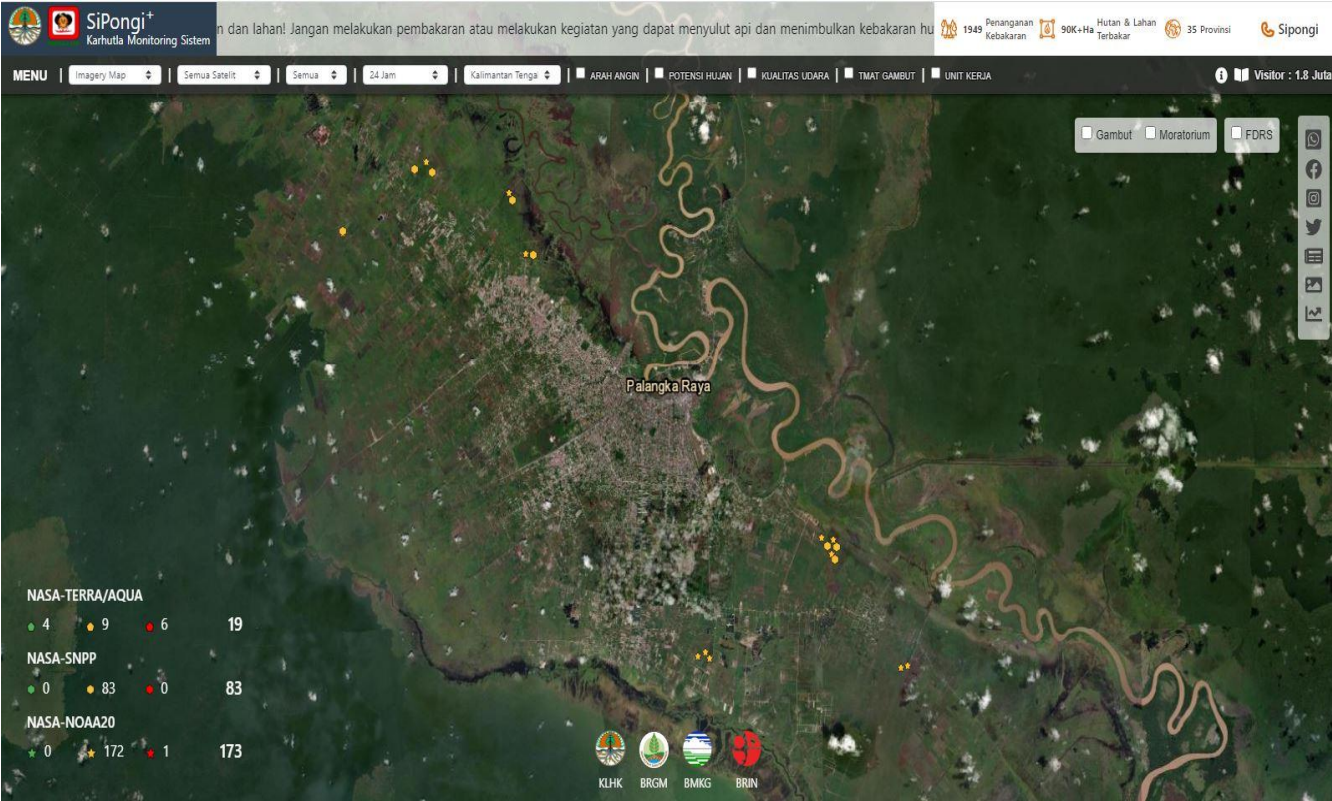
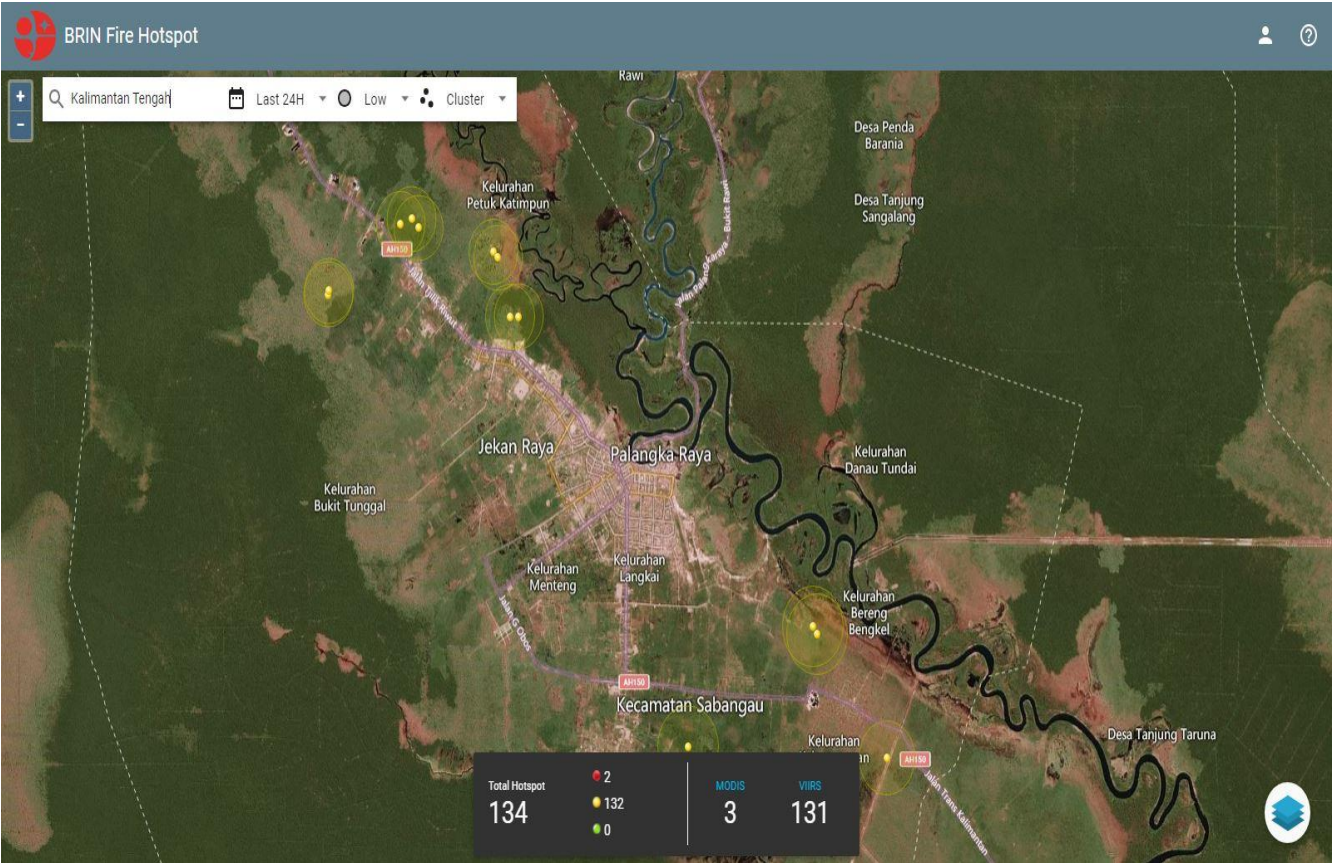
BPBD KOTA PALANGKA RAYA

Bpbd_kota_palangka_raya

BPBD KOTA PALANGKA RAYA



B. Citra Setelit Titik Hotspot



C. ISPU (Indeks Standar Pencemaran Udara) di Kota Palangka Raya



	BAIK (0 - 50) Tingkat kualitas udara yang sangat baik, tidak memberikan efek negatif terhadap manusia, hewan, tumbuhan <ul style="list-style-type: none"> Sangat baik melakukan kegiatan di luar
	SEDANG (51 - 100) Tingkat kualitas udara masih dapat diterima pada kesehatan manusia, hewan dan tumbuhan <ul style="list-style-type: none"> Kurangi aktivitas fisik yang terlalu lama atau berat
	TIDAK SEHAT (101 - 200) Tingkat kualitas udara yang bersifat merugikan pada manusia, hewan dan tumbuhan <ul style="list-style-type: none"> Kurangi aktivitas fisik yang terlalu lama atau berat
	SANGAT TIDAK SEHAT (201 - 300) Tingkat kualitas udara yang dapat meningkatkan resiko kesehatan pada sejumlah segmen populasi yang terpapar <ul style="list-style-type: none"> Hindari semua aktivitas di luar. Perbanyak aktivitas di dalam ruangan atau lakukan penjadwalan ulang pada waktu dengan kualitas udara yang baik
	BERBAHAYA (≥ 301) Tingkat kualitas udara yang dapat merugikan kesehatan serius pada populasi dan perlu penanganan cepat <ul style="list-style-type: none"> Tetap di dalam ruangan dan hanya melakukan sedikit aktivitas

D. Tabel Harian Hotspot, Kejadian dan Luas Karhutla, selama 24 jam

No.	KECAMATAN	AQUA/ TERRA ,NOAA ,SNPP	CONFIDENCE %			KEJADIAN (X)	LUAS KARHUTLA (Ha)
			L	M	H		
1	PAHANDUT						
	Kel. Pahandut						
	Kel. Langkai					1	0,07
	Kel. Panarung					2	0,28
	Kel. Tanjung Pinang						
	Kel. Pahandut Seberang						
	Kel. Tumbang Rungan						
2	JEKAN RAYA						
	Kel. Menteng					1	-
	Kel. Palangka					1	-
	Kel. Bukit Tunggal					4	0,56
	Kel. Petuk Katimpun					1	0,54
3	SABANGAU						
	Kel. Kereng Bangkirai						
	Kel. Sabaru						
	Kel. Kalampangan					2	0,54
	Kel. Kameloh Baru						
	Kel. Danau Tundai						
	Kel. Bereng Bengkel						
4	BUKIT BATU						
	Kel. Marang						
	Kel. Tumbang Tahai						
	Kel. Banturung						
	Kel. Tangkiling						
	Kel. Sei Gohong						
	Kel. Kanarakan						
	Kel. Habaring Hurung						
5	RAKUMPIT						
	Kel. Petuk Bukit						
	Kel. Pager						
	Kel. Panjehang						
	Kel. Gaung Baru						
	Kel. Petuk Barunai						
	Kel. Mungku Baru						
	Kel. Bukit sua						
JUMLAH						12	1,99

* Low : ≤ 29%, Medium : 30% C (%) ≤ 79 %, High : C (%)

* Perbaikan data

E. Data Sebaran Hotspot Aqua/Terra, Noaa, Snpp Mulai 1 Januari s/d 6 September 2023

No	KECAMATAN	BULAN												TOTAL HOTSPOT
		1	2	3	4	5	6	7	8	9	10	11	12	
1	PAHANDUT													
	Kel. Pahandut													
	Kel. Langkai							1		1				2
	Kel. Panarung					1	4	4	8	4				21
	Kel. Pahandut Seberang													
	Kel. Tumbang Rungan													
	Kel. Tanjung Pinang					1	4	2	8	2				16
2	JEKAN RAYA													
	Kel. Menteng						1		22	7				28
	Kel. Palangka				1		1	1	4	5				12
	Kel. Bukit Tunggai	1				5	5	4	29	21				62
	Kel. Petuk Katimpun					7	4	2	49	25				85
3	SABANGAU													
	Kel. Kereng Bangkirai						1	4	7	3				14
	Kel. Sabaru					1	4	3	7	4				18
	Kel. Kalampangan			1		1	8	1	11	6				27
	Kel. Kameloh Baru							1						1
	Kel. Danau Tundai									8				8
	Kel. Bereng Bengkel						3		4	15				22
4	BUKIT BATU													
	Kel. Marang					1		1						2
	Kel. Tumbang Tahai								1					1
	Kel. Banturung													
	Kel. Tangkiling					1	1							2
	Kel. Sei Gohong													
	Kel. Kanarakan													
	Kel. Habaring Hurung													
5	RAKUMPIT													
	Kel. Petuk Bukit													
	Kel. Pager													
	Kel. Panjehang													
	Kel. Gaung Baru													
	Kel. Petuk Barunai													
	Kel. Mungku Baru													
	Kel. Bukit sua													
	JUMLAH	1		1	1	18	36	24	150	101				363

F. Data Kejadian Kebakaran Hutan dan Lahan Mulai 1 Januari s/d 6 September 2023

No	KECAMATAN	BULAN												KEJADIAN (X)
		1	2	3	4	5	6	7	8	9	10	11	12	
1	PAHANDUT													
	Kel. Pahandut													
	Kel. Langkai							1	1	2				4
	Kel. Panarung					1	4	4	8	2				19
	Kel. Pahandut Seberang													
	Kel. Tumbang Rungan													
	Kel. Tanjung Pinang					1	4	2	9	2				18
2	JEKAN RAYA													
	Kel. Menteng						1		22	7				30
	Kel. Palangka				1		1	1	4	8				11
	Kel. Bukit Tinggi	1				5	5	4	29	18				62
	Kel. Petuk Katimpun					7	4	2	39	8				60
3	SABANGAU													
	Kel. Kereng Bangkirai						1	4	6	3				14
	Kel. Sabaru					1	4	3	4	2				14
	Kel. Kalampangan			1		1	8	1	9	6				26
	Kel. Kameloh Baru							1						1
	Kel. Danau Tundai													
	Kel. Bereng Bengkel						3		5					8
4	BUKIT BATU													
	Kel. Marang					1		1						2
	Kel. Tumbang Tahai								1					1
	Kel. Banturung													
	Kel. Tangkiling					1	1							2
	Kel. Sei Gohong													
	Kel. Kanarakan													
	Kel. Habaring Hurung													
5	RAKUMPIT													
	Kel. Petuk Bukit													
	Kel. Pager													
	Kel. Panjehang													
	Kel. Gaung Baru													
	Kel. Petuk Barunai													
	Kel. Mungku Baru													
	Kel. Bukit sua													
	GRAND TOTAL	1		1	1	18	36	24	137	58				271

G. Data Luas Kebakaran Hutan dan Lahan Mulai 1 Januari s/d 6 September 2023

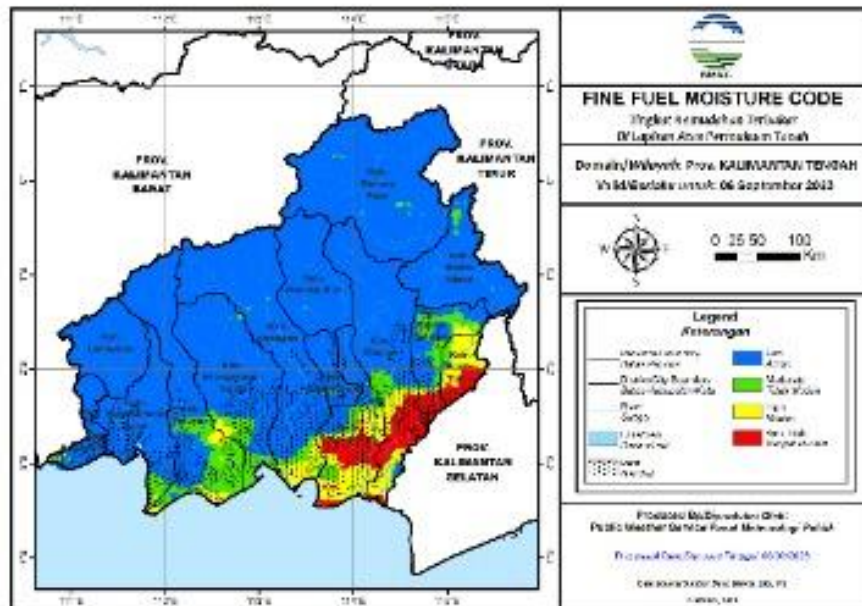
No	KECAMATAN	BULAN												LUAS (Ha)
		1	2	3	4	5	6	7	8	9	10	11	12	
1	PAHANDUT													
	Kel. Pahandut													
	Kel. Langkai							0,01	0,01	0,18				0,2
	Kel. Panarung					0,25	0,24	0,77	3,69	0,79				5,74
	Kel. Pahandut Seberang													
	Kel. Tumbang Rungan													
	Kel. Tanjung Pinang					1,25	1,14	0,26	7,7	0,30				10,65
2	JEKAN RAYA													
	Kel. Menteng						0,37		4,52	3,90				8,79
	Kel. Palangka				0,25		0,06	0,03	0,53	24,72				25,59
	Kel. Bukit Tunggul	1				1,50	0,86	0,67	10,71	3,4				18,5
	Kel. Petuk Katimpun					5,75	0,76	0,10	64,15	0,7				71,46
3	SABANGAU													
	Kel. Kereng Bangkirai						0.35	1,67	8,49	2,01				12,52
	Kel. Sabaru					0,25	6,25	5,47	2,33	0,87				15,17
	Kel. Kalampangan			3		0,25	3,88	0,28	3,62	1,99				12,7
	Kel. Kameloh Baru							5						5
	Kel. Danau Tundai													
	Kel. Bereng Bengkel						1,44		3,59					5,03
4	BUKIT BATU													
	Kel. Marang					0,25		0,03						0,28
	Kel. Tumbang Tahai								0,09					0,09
	Kel. Banturung													
	Kel. Tangkiling					0,50	0,50							1
	Kel. Sei Gohong													
	Kel. Kanarakan													
	Kel. Habaring Hurung													
5	RAKUMPIT													
	Kel. Petuk Bukit													
	Kel. Pager													
	Kel. Panjehang													
	Kel. Gaung Baru													
	Kel. Petuk Barunai													
	Kel. Mungku Baru													
	Kel. Bukit sua													
	GRAND TOTAL	1		3	0,25	10	15,85	14,29	109,43	37,9				192,72 ha

III. SISTEM PERINGATAN KEBAKARAN HUTAN LAHAN DAN PRAKIRAAN ARAH ANGIN

- Peta Potensi Kemudahan Terjadinya dan Tingkat Kesulitan Pengendalian Kebakaran.
- Ditinjau dari Analisa Parameter Cuaca (FFMC/FWI) untuk satu hari ini dan tanggal 6 September 2023

Fine Fuel Moisture Code

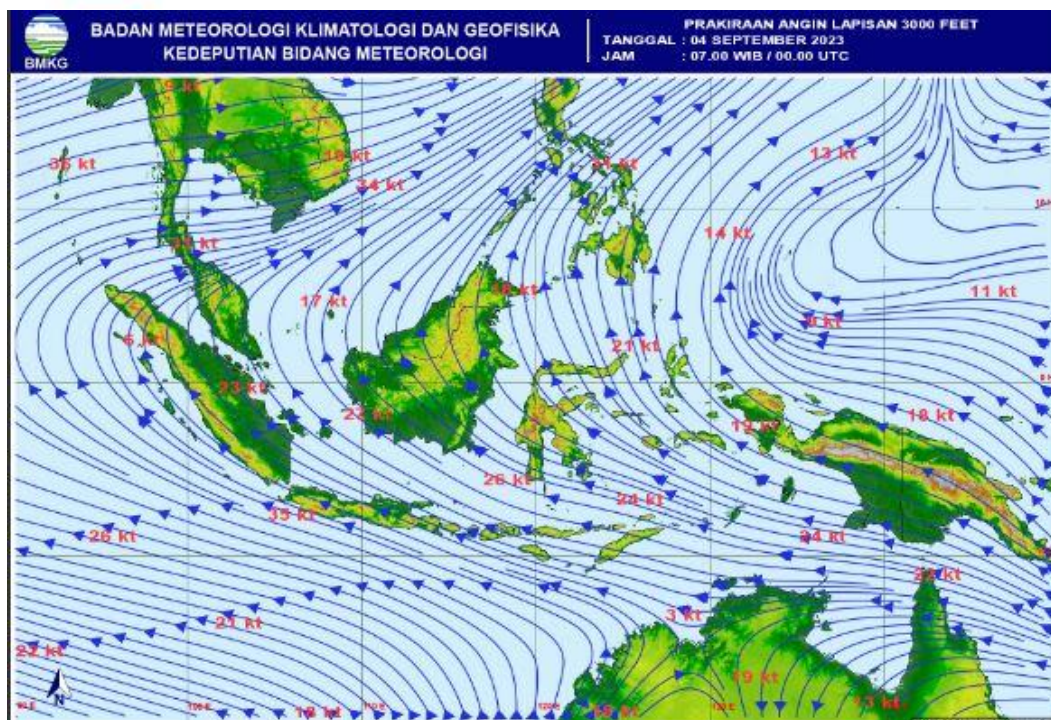
Kalimantan Tengah (Hari ini)



Fine Fuel Moisture Code (FFMC)

- FFMC menunjukkan tingkat potensi kemudahan terjadinya kebakaran ditinjau dari parameter cuaca pada bahan-bahan ringan mudah terbakar di lapisan atas permukaan tanah.
- Mewakili tingkat kekeringan bahan-bahan ringan mudah terbakar (seperti humus permukaan, sampah dedaunan kering, alang-alang, dan bahan ringan lain) yang biasanya menutupi lantai hutan pada kedalaman 1-2 cm.

Warna	Rentang	Deskripsi
Biru	0 - 20	Alang-alang dan dedaunan yang biasanya menutupi lantai hutan dalam kondisi basah dan sulit terbakar
Hijau	21 - 30	Alang-alang dan dedaunan yang biasanya menutupi lantai hutan dalam kondisi lembab dan cukup sulit terbakar
Kuning	31 - 40	Alang-alang dan dedaunan yang biasanya menutupi lantai hutan dalam kondisi kering dan mudah terbakar
Merah	>40	Alang-alang dan dedaunan yang biasanya menutupi lantai hutan dalam kondisi sangat kering dan sangat mudah terbakar











IV. STATUS SIAGA DARURAT KARHUTLA


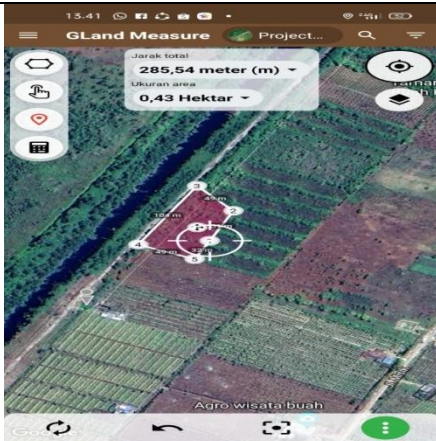


Keputusan Walikota Palangka Raya nomor : 188.45/183/2023 tentang Penetapan Status Bencana Kebakaran Hutan dan Lahan di Wilayah Kota Palangka Raya tahun 2023 tanggal 8 Mei 2023.




V. KEJADIAN KARHUTLA KOTA PALANGKA RAYA




NO.	KEGIATAN	HASIL		DOKUMENTASI
		LUAS TERBAKAR (ha)	KEJADIAN (X)	
1	<p>= Pimpinan Briefing Pagi :</p> <ul style="list-style-type: none"> • Bu Emi Abriyani • Pak Heri Fauzi • Pak Heru Trimono <p>Hari : Rabu Tanggal : 6 September 2023 Pukul 08.30 WIB</p> <p>= Peserta Briefing :</p> <p>Posko Induk berada di Kantor BPBD Kota dengan kekuatan 8 regu yaitu :</p> <ul style="list-style-type: none"> • Tim BPBD 2 regu : 39 org • BPK Borneo : 6 org • BPK Amin Subur : 5 org • BPK Hiu Putih : 5 org • Satpol PP : 5 org • MDMC : 4 org (Kesehatan) • Tim ERP : 5 org • Damkar Kota : 5 org • BPK Putra Pahandut : 5 org • FPRB Kota : 4 org • Manggala Agni (BKO) : 5 org • Katuyung (BKO) : 5 org <p>Poslap/Pos Lapangan di Komando Bhabinkantibmas dan Babinsa yang berada dimasing-masing Kelurahan dengan anggota dari TSAK, yaitu :</p> <ul style="list-style-type: none"> • Kelurahan Tanjung Pinang : 7 org • Kelurahan Panarung : 7 org • Kelurahan Ketimpun : 7 org • Kelurahan Palangka : 7 org • Kelurahan Bukit Tunggal : 7 org • Kelurahan Kelampangan : 7 org <p>Regu sukarelawan Youth Act/Katuyung Fire Rescue sebanyak 5 (lima) orang Total kekuatan personil sebanyak 130 orang.</p>	-	-	   



<p>2</p>	<p>Hari : Jum'at Tanggal : 1 September 2023</p> <ol style="list-style-type: none"> 1. Laporan diterima : 13:56 Wib 2. Lokasi Karhutla : <ul style="list-style-type: none"> - Jalan : lele - Kelurahan : bukit tunggal - Kecamatan : Jekan Raya 3. Luas Area yang Terbakar : 0.12 4. Jenis lahan : Gambut (Pakis-pakisan, Semak Belukar, Ilalang, Pohon Geronggang dan Pohon Akasia) 5. Sumber air : truk tanki putra pahandut 6. Kondisi terupdate : tuntas 7. Waktu Pemadaman <ul style="list-style-type: none"> - Mulai Pemadaman : 14:15 - Selesai Pemadaman : 15:39 8. Sumber Informasi : Posko satgas karhutla 9. Personil dan Sarpras <ul style="list-style-type: none"> - Jumlah personil : 9 Orang - Kendaraan roda 4 : 1 Unit - 1 unit truk tanki putra pahandut - Kendaraan roda 2 : 0 Unit - Mesin Portabel : 2 Unit - Selang : 1 Roll - Peralatan lainnya : HT4 Buah 10. Tim yang ikut terlibat : <ul style="list-style-type: none"> - dishut propinsi - BPK Putra Pahandut - sabhara - bpk.hotstar - bpk.muhammadjirin 	<p>0.12 ha</p>	<p>1</p>	
<p>3</p>	<p>Hari : Selasa Tanggal : 5 September 2023</p> <ol style="list-style-type: none"> 1. Laporan diterima : 09.33wib 2. Lokasi Karhutka : <ul style="list-style-type: none"> - Jalan : Jati Raya II - Kelurahan : Panarung - Kecamatan : Pahandut 3. Luas Area yang Terbakar : 0,25 Ha 4. Jenis lahan : Gambut 5. Sumber air : Parit 6. Kondisi terupdate : Tuntas 7. Waktu Pemadaman <ul style="list-style-type: none"> - Mulai Pemadaman : 09.40wib - Selesai Pemadaman : 10.29wib 8. Sumber Informasi : Posko Satgas Karhutla 9. Personil dan Sarpras <ul style="list-style-type: none"> Jumlah Personil : 7 orang Kendaraan R 3 : 1 Unit Kendaraan R 2 : 4 Unit Mesin : 2 Unit Selang : 1,5 5 Rol 2 in Peralatan Lain : Sepir 5 Meter 2 in 10. 	<p>0,25 ha</p>	<p>1</p>	




	<p>Tim yang ikut terlibat :</p> <ul style="list-style-type: none"> √ TSAK Panarung √ Babinsa Panarung √ Bhabinkamtibmas Panarung √ Putra Pahandut √ Dishut 			
4	<p>Hari : Selasa Tanggal : 5 September 2023</p> <ol style="list-style-type: none"> Laporan diterima : 18.42 wib Lokasi Karhutla <ul style="list-style-type: none"> - Jalan : Perintis Perumahan Casadova Tahap II - Kelurahan : Panarung - Kecamatan : Pahandut Luas Area yang Terbakar : 0,25 ha Jenis lahan : Gambut Sumber air : Parit Kondisi terupdate : Tuntas Waktu Pemadaman <ul style="list-style-type: none"> - Mulai Pemadaman : 19.08 Wib - Selesai Pemadaman : 19.24 Wib Sumber Informasi : Dari posko induk BPBD P.Raya Personil dan Sarpras <ul style="list-style-type: none"> - Jumlah personil : 7 Orang - Kendaraan roda 3 : 0 Unit - Kendaraan roda 2 : 5 Unit - Mesin portable : 1 Unit - Selang : 3 Roll 1.5 - Peralatan lainnya : Spiral 2 in 5m Tim yang ikut terlibat : <ul style="list-style-type: none"> - TSAK Panarung 	0,25 ha	1	  
5	<p>Hari : Selasa Tanggal : 5 September 2023</p> <ol style="list-style-type: none"> Laporan diterima : 20.57wib Lokasi Karhutka : <ul style="list-style-type: none"> - Jalan : Mahir Mahar Ujung - Kelurahan : Bukit Tunggal - Kecamatan : jekan raya Luas Area yang Terbakar : 0.32 Ha Jenis lahan : Gambut, Semak Belukar Sumber air : Parit *6. Kondisi terupdate : Tuntas Waktu Pemadaman <ul style="list-style-type: none"> - Mulai Pemadaman : 21.02wib - Selesai Pemadaman : 22.30wib Sumber Informasi : Masyarakat Personil dan Sarpras <ul style="list-style-type: none"> - Jumlah personil : 15 -Kendaraan roda 6 : 1unit - Kendaraan roda 4 : 1 unit - Kendaraan roda 2 : 3 unit 	0.32 ha	1	 

	<ul style="list-style-type: none"> - Mesin portable : 2 unit - Selang : 6 roll - Peralatan lainnya : 5 HT <p>10. Tim yang ikut terlibat :</p> <ul style="list-style-type: none"> ✓ Hiu Putih ✓ Borneo Sektor ✓ Damkar Dishut ✓ BPBPK Provinsi KAL-TENG ✓ PLN 			 <p>Kecamatan Jekan Raya Kota Palangka Raya 2023.09.05 22:22</p>
6	<p>Hari : Rabu Tanggal : 6 September 2023</p> <p>1. Laporan diterima : 09.30 Wib 2. Lokasi Karhutla : <ul style="list-style-type: none"> - Jalan : Misik kanal tmmd - Kelurahan : Kalampangan - Kecamatan : Sabangau </p> <p>3. Luas Area yang Terbakar : 0,43 Ha 4. Jenis lahan : Gambut/Semak Blukar, Akasia, dan pakis pakisan. 5. Sumber air : Parit 6. Kondisi terupdate : Pemadaman belum tuntas 7. Waktu Pemadaman <ul style="list-style-type: none"> - Mulai Pemadaman : 10.00 Wib - Selesai Pemadaman : 15.30 Wib </p> <p>8. Sumber Informasi : Posko satgas karhutla 9. Personil dan Sarpras <ul style="list-style-type: none"> - Jumlah personil : 7 orang - Kendaraan roda 3 : 1 unit - Kendaraan roda 2 : 2 unit - Mesin portable : 1 unit - Selang : 5 roll - Peralatan lainnya : 2 HT - Hp android 2 buah </p> <p>10. Tim yang ikut terlibat : Kanit Binmas Polsek Sabangau <ul style="list-style-type: none"> - TSAK Kalampangan - Bhabinkamtibmas Kel. Kalampangan - Babinsa Kelurahan Kalampangan - Babinsa kameloh baru </p> <p>TSAk kameloh baru - MPA kalmpangan</p>	0,43 ha	1	 
7	<p>Hari : Rabu Tanggal : 6 September 2023</p> <p>1. Laporan diterima : Lanjutan 2. Lokasi Karhutla : <ul style="list-style-type: none"> - Jalan : Karanggan ujung dibelakang Ponpes Hasanka - Kelurahan : Kalampangan - Kecamatan : Sabangau </p> <p>3. Luas Area yang Terbakar : -0,11 Ha 4. Jenis lahan : Gambut/Semak Blukar 5. Sumber air : Parit 6. Kondisi terupdate : sementara tuntas</p>	0,11 ha	1	


	<p>karena cuaca hujan</p> <p>7. Waktu Pemadaman</p> <ul style="list-style-type: none"> - Mulai Pemadaman : 10.00wib - Selesai Pemadaman : 13.15 Wib <p>8. Sumber Informasi : Posko satgas karhutla</p> <p>9. Personil dan Sarpras</p> <ul style="list-style-type: none"> - Jumlah personil : 7 orang - Kendaraan roda 4 : 1 unit - Kendaraan roda 2 : 2 unit - Mesin portable : 1 unit - Selang : 5 roll - Peralatan lainnya : 2 HT, 1 Nozel <p>10. Tim yang ikut terlibat :</p> <ul style="list-style-type: none"> - Babinsa - Bhabinkamtibmas - TSAK Tanjung Pinang - Manggala Agni 			 <p>Rabu, 06 September 2023 11:16:33 2,25028S 113,98692E Babinsa Kel Tanjung Pinang</p>
8	<p>Hari : Rabu</p> <p>Tanggal : 6 September 2023</p> <p>1. Laporan diterima : Lanjutan</p> <p>2. Lokasi Karhutla :</p> <ul style="list-style-type: none"> - Jalan : Jl. Karya Hapakat - Kelurahan : Petuk Ketimpun - Kecamatan : Jekan Raya <p>3. Luas Area yang Terbakar : 0,54 Ha</p> <p>4. Jenis lahan : Gambut</p> <p>5. Sumber air : Parit</p> <p>6. Kondisi terupdate : Masih Menimbulkan Asap, walaupun sudah diguyur hujan, perlu dilakukan pemantauan kembali</p> <p>7. Waktu Pemadaman</p> <ul style="list-style-type: none"> - Mulai Pemadaman : 10.05 wib - Selesai Pemadaman : 15:03 Wib <p>8. Sumber Informasi : Posko satgas karhutla</p> <p>9. Personil dan Sarpras</p> <ul style="list-style-type: none"> - Jumlah personil : 5 orang - Kendaraan roda 4 : 1 unit - Kendaraan roda 2 : - unit - Mesin Ministrek : 1 unit - Selang : 11 Selang Pelempar - Peralatan lainnya : 2 HT - Nozel: 2 - Gepyok: 2 <p>10. Tim yang ikut terlibat :</p> <ul style="list-style-type: none"> - Manggala Agni 	0,54ha	1	 <p>DINAS MANGGALA AGNI KALIMANTAN "Lindungi Kita, Tindakan Jarak"</p> <p>2,13286S 114,32265E Kecamatan Jekan Raya, Kota Palangkaraya Indonesia Dinas Kalimantan I Palangkaraya/Pokja Katangs 6 Sep 2023 10:27:40</p> <p>DINAS MANGGALA AGNI KALIMANTAN "Lindungi Kita, Tindakan Jarak"</p> <p>2,10188S 112,20698E Kecamatan Jekan Raya, Kota Palangkaraya, Kalimantan Indonesia Dinas Kalimantan I Palangkaraya/Pokja Katangs 6 Sep 2023 10:54:43</p>
9	<p>Hari : Rabu</p> <p>Tanggal : 6 September 2023</p> <p>1. Laporan diterima : Lanjutan</p> <p>2. Lokasi Karhutla :</p> <ul style="list-style-type: none"> - Jalan : Sakan ujung - Kelurahan : palangka - Kecamatan : Jekan Raya <p>3. Luas Area yang Terbakar : - ha</p>			

	<p>4. Jenis lahan : Gambut semak belukar, pakis, pohon akasia</p> <p>5. Sumber air : Air pengeringan</p> <p>6. Kondisi terupdate : tuntas</p> <p>7. Waktu Pemadaman</p> <ul style="list-style-type: none"> - Mulai Pemadaman : 12.30 wib - Selesai Pemadaman : 14.00 wib <p>8. Sumber Informasi : WA Grup satgas</p> <p>9. Personil dan Sarpras</p> <ul style="list-style-type: none"> - Jumlah personil : 7 orang - Kendaraan roda 3 : 1- unit - Kendaraan roda 2 : 2 unit - Mesin portable : 2 unit - Selang : * 9 roll - Peralatan lainnya : 2 HT <p>10. Tim yang ikut terlibat :</p> <ul style="list-style-type: none"> - Babinsa palangka - Bhabinkamtibmas palangka - Tim sigap kel palangka - Dishut prov - Manggala Agni - Muhajirin 			
10	<p>Hari : Rabu</p> <p>Tanggal : 6 September 2023</p> <p>1. Laporan diterima : 12.10 wib</p> <p>2. Lokasi Karhutka :</p> <ul style="list-style-type: none"> - Jalan : Mahir Mahar Ujung Km. 8 - Kelurahan : Bukit Tunggul - Kecamatan : jekan raya <p>3. Luas Area yang Terbakar : 0.12 Ha</p> <p>4. Jenis lahan : Gambut, Semak Belukar</p> <p>5. Sumber air : Parit</p> <p>*6. Kondisi terupdate : Tuntas</p> <p>7. Waktu Pemadaman</p> <ul style="list-style-type: none"> - Mulai Pemadaman : 12.12 wib - Selesai Pemadaman : 13.38 wib <p>8. Sumber Informasi : Hasil Patroli</p> <p>9. Personil dan Sarpras</p> <ul style="list-style-type: none"> - Jumlah personil : 6 -Kendaraan roda 6 : 0 unit - Kendaraan roda 4 : 1 unit - Kendaraan roda 2 : 0 unit - Mesin portable : 1 unit - Selang : 3 roll - Peralatan lainnya : 5 HT <p>10. Tim yang ikut terlibat :</p> <p>√ Hiu Putih</p> <p>√ BPB-PK Provinsi Kalteng</p>	0.12 ha	1	
11	<p>Hari : Rabu</p> <p>Tanggal : 6 September 2023</p> <p>1. Laporan diterima : 10.17 Wib</p> <p>2. Lokasi Karhutla :</p> <ul style="list-style-type: none"> - Jalan : Jalan Putri Mayang 5 A - Kelurahan : Langkai - Kecamatan : Pahandut <p>3. Luas Area yang Terbakar : 0,07 ha</p>	0,07 ha	1	

	<p>4. Jenis lahan : Gambut</p> <p>5. Sumber air : Parit</p> <p>6. Kondisi terupdate : tuntas</p> <p>7. Waktu Pemadaman</p> <ul style="list-style-type: none"> - Mulai Pemadaman : 10.25 wib - Selesai Pemadaman : 11.38 wib <p>8. Sumber Informasi : WA Grup satgas</p> <p>9. Personil dan Sarpras</p> <ul style="list-style-type: none"> - Jumlah personil : 7 orang - Kendaraan roda 3 : 1- unit - Kendaraan roda 2 : 2 unit - Mesin portable : 2 unit - Selang : * 9 roll - Peralatan lainnya : Sepiral 5 Meter 2 in <p>10. Tim yang ikut terlibat :</p> <ul style="list-style-type: none"> - Bhabinkamtibmas Panarung - Bhabinsa Panarung - Damkar - Pol PP - Kecamatan Pahandut - TSAK Panarung 			
12	<p>Hari : Rabu</p> <p>Tanggal : 6 September 2023</p> <p>1. Laporan diterima : Lanjutan</p> <p>2. Lokasi Karhutla :</p> <ul style="list-style-type: none"> - Jalan : Soekarno 1 C - Kelurahan : Menteng - Kecamatan : Jekan Raya <p>3. Luas Area yang Terbakar : Pemadaman Lanjutan</p> <p>4. Jenis lahan : Gambut (Pakis-pakisan, Semak Belukar, Ilalang, Pohon Geronggang)</p> <p>5. Sumber air : Tangki</p> <p>6. Kondisi terupdate : Tuntas</p> <p>7. Waktu Pemadaman</p> <ul style="list-style-type: none"> - Mulai Pemadaman : 12.20 Wib - Selesai Pemadaman : 16.15 Wib <p>8. Sumber Informasi : WA Grup Satgas Karhutla</p> <p>9. Personil dan Sarpras</p> <ul style="list-style-type: none"> - Jumlah personil : 10 Orang - Kendaraan roda 4 : 2 Unit - Kendaraan roda 2 : 5 Unit - Mesin Portabel : 2 Unit - Selang : 6 Roll - Peralatan lainnya : HT 7 Buah <p>10. Tim yang ikut terlibat :</p> <ul style="list-style-type: none"> - BPBD Kota Palangka Raya - Satpol PP Kota Palangka Raya - ERP - BPK Putra Pahandut - BPK Amin Subur 	- ha	1	

				
13	<p>Hari : Rabu Tanggal : 6 September 2023</p> <p>1. Laporan diterima : Lanjutan 2. Lokasi Karhutla : - Jalan : jln hiu putih 21 - Kelurahan : Bukit tunggal - Kecamatan : Jekan raya</p> <p>3. Luas area yang Terbakar : - ha 4. Jenis lahan : Gambut (Pakis-pakisan, Semak Belukar, Ilalang.) 5. Sumber air : pengaringan 6. Kondisi terupdate : tuntas 7. Waktu Pemadaman - Mulai Pemadaman : 13.40Wib - Selesai Pemadaman : 14.40 Wib 8. Sumber Informasi : Posko satgas Karhutla 9. Personil dan Sarpras - Jumlah personil : 7 Orang - Kendaraan roda 4 : 1 Unit - Kendaraan roda 2 : Unit - Mesin Portabel : 2 Unit - Selang : 3 Roll - Peralatan lainnya : HT 5 Buah 10. Tim yang ikut terlibat : - Amin subur</p>	- ha	1	 

**VI. LAPORAN KEGIATAN REGU PIKET POSKO PENANGANAN DARURAT BENCANA KARHUTLA
KOTAPALANGKA RAYA**

NO	KEGIATAN	DOKUMENTASI
1	<p>Hari : Selasa Tanggal : 5 September 2023</p> <p>Tempat : Posko Kesehatan BPBD kota Palangkaraya</p> <p>Kegiatan : pemeriksaan kesehatan 3 Orang, pemberian vitamin becefort 30 orang masker 21 orang pemberian obat batuk pilek 3 pemberian obat nyeri 2 orang, pemberian obat demam 1 orang.</p> <p>Total pelayanan : 59 orang</p>	

**VII. LAPORAN SARANA DAN PRASANA KARHUTLA PUSDALOPS
KENDARAAN R4 DAN R2**

NO.	UNIT	JENIS PERALATAN	JUMLAH	KETERANGAN
1.	Mobil Rescue double Cabin KH.	-	1 unit	Lengkap dan Berfungsi dengan baik
2.	Pick Up L 300 KH. 8945 AW	Kolher Honda GP 160 Selang 2,5 Selang 1,5 Nosel 1,5 Nosel 2,5	1 1 6 roll 10 roll 2 2	Lengkap dan Berfungsi dengan baik
3.	Pick Up Hilux KH. 8015 TW	-	1 unit	Lengkap dan Berfungsi dengan baik
4.	Mobil Mahendra double Cabin KH. 8040 TW	-	1 unit	Lengkap dan Berfungsi dengan baik
5	Truk Tangki KH. 8045 TW	Mesin Honda GX 270 Selang 1,5 inci Nozzle 1,5 inci	1 1 roll 2	Lengkap dan Berfungsi dengan baik
	Mobil Hilux double Cabin KH. 8091 TW	-	1 unit	Lengkap dan Berfungsi dengan baik
6	Sepeda Motor Honda CRF	-	20 unit	Lengkap dan Berfungsi dengan baik

VIII. MESIN DAN LAINNYA

NO.	UNIT	JENIS PERALATAN	JUMLAH	KETERANGAN
1.	Kolher	Portabel Selang 2,5 Nosel 2,5	1 6 2	Lengkap dan Berfungsi dengan baik
2.	Honda GP 160	Portabel Selang 1,5 Nosel 1,5	2 10 2	Lengkap dan Berfungsi dengan baik
3.	Chainsaw		6	Lengkap dan Berfungsi dengan baik
4.	Chainsaw lengan /dahan		1	Lengkap dan Berfungsi dengan baik
5.	Suntik Gambut		2	Lengkap dan Berfungsi dengan baik
6.	Kapak Pulaski		1	Lengkap dan Berfungsi dengan baik

Demikian laporan Harian Posko Penanganan Darurat Bencana Kebakaran Hutan Lahan Kota Palangka Raya.

Alamat : Jl. Badak No. 3 Palangka Raya, Kalimantan Tengah

Kenali Ancamannya, Kurangi Resikonya.

- Sadar Bencana.
- Siaga Bencana.
- Tanggap Bencana.
- Siap Untuk Selamat.
- Bersinergi dalam menghadapi Bencana.

SALAM TANGGUH !

SALAM KEMANUSIAAN !!!

Tanggal : Rabu, 6 September 2023
Waktu : 24 Jam

Kepala Badan Penanggulangan Bencana Daerah
Kota Palangka Raya



EMI ABRIYANI, S.E., M.Si
Pembina Tingkat I (IV/b)
NIP. 19671005 199412 2 002