



POS KOMANDO PENANGANAN DARURAT BENCANA KEBAKARAN HUTAN DAN LAHAN KOTA PALANGKA RAYA TAHUN 2023

Jl. Badak No. 03 Palangka Raya
Email : bpbd.palangkaraya@gmail.com

Laporan Harian Posko Penanganan Darurat Bencana Kebakaran Hutan dan Lahan Kota Palangka Raya pada tanggal 1 September 2023, sebagai berikut :

I. PANTAUAN VISUAL CUACA DI KOTA PALANGKA RAYA PRAKIRAAN CUACA BMKG :

<https://bmkgpalangkaraya.com/>

VISUAL :

Palangkaraya

Provinsi Kalimantan Tengah



Sumber :

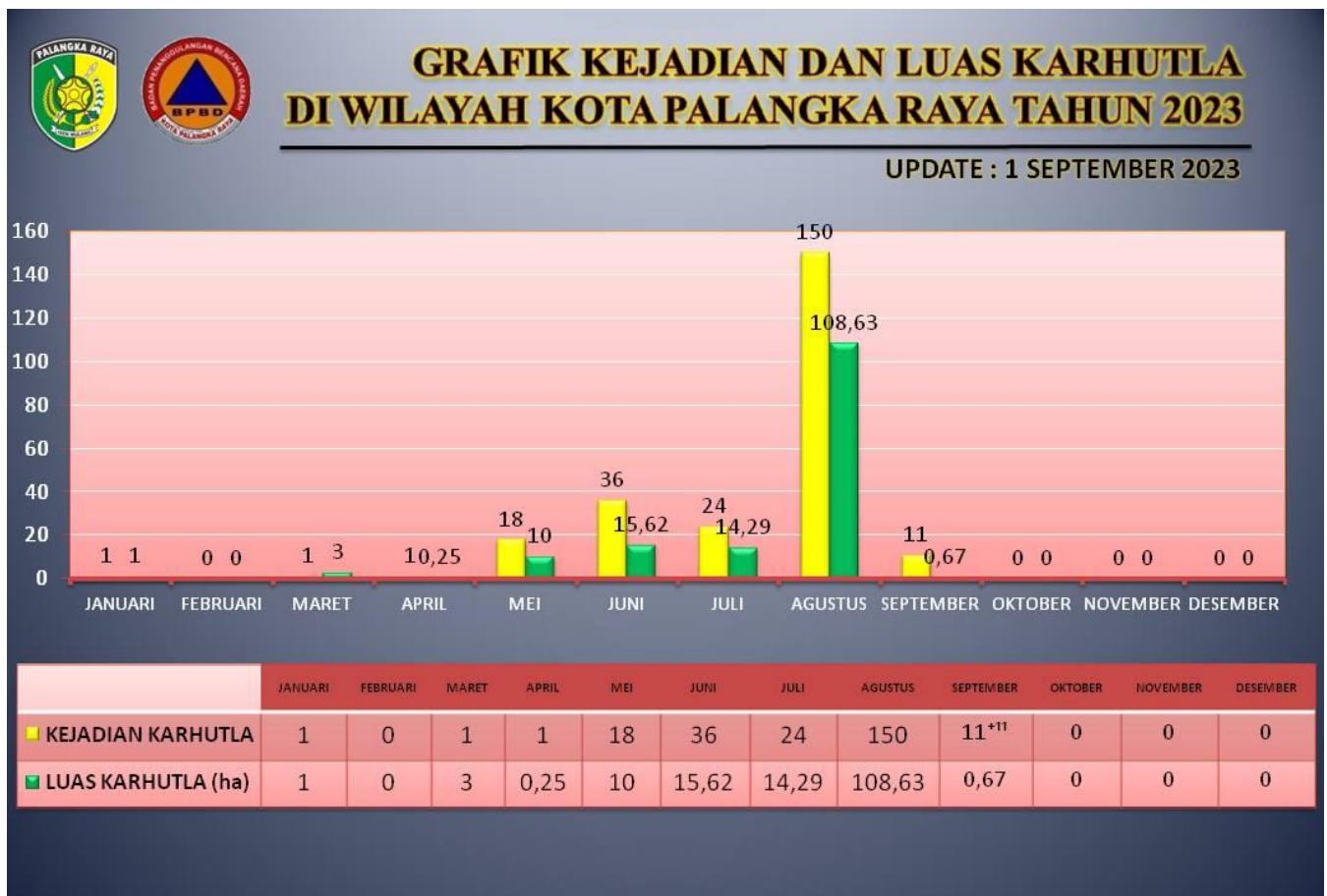


BADAN METEOROLOGI, KLIMATOLOGI, DAN GEOFISIKA

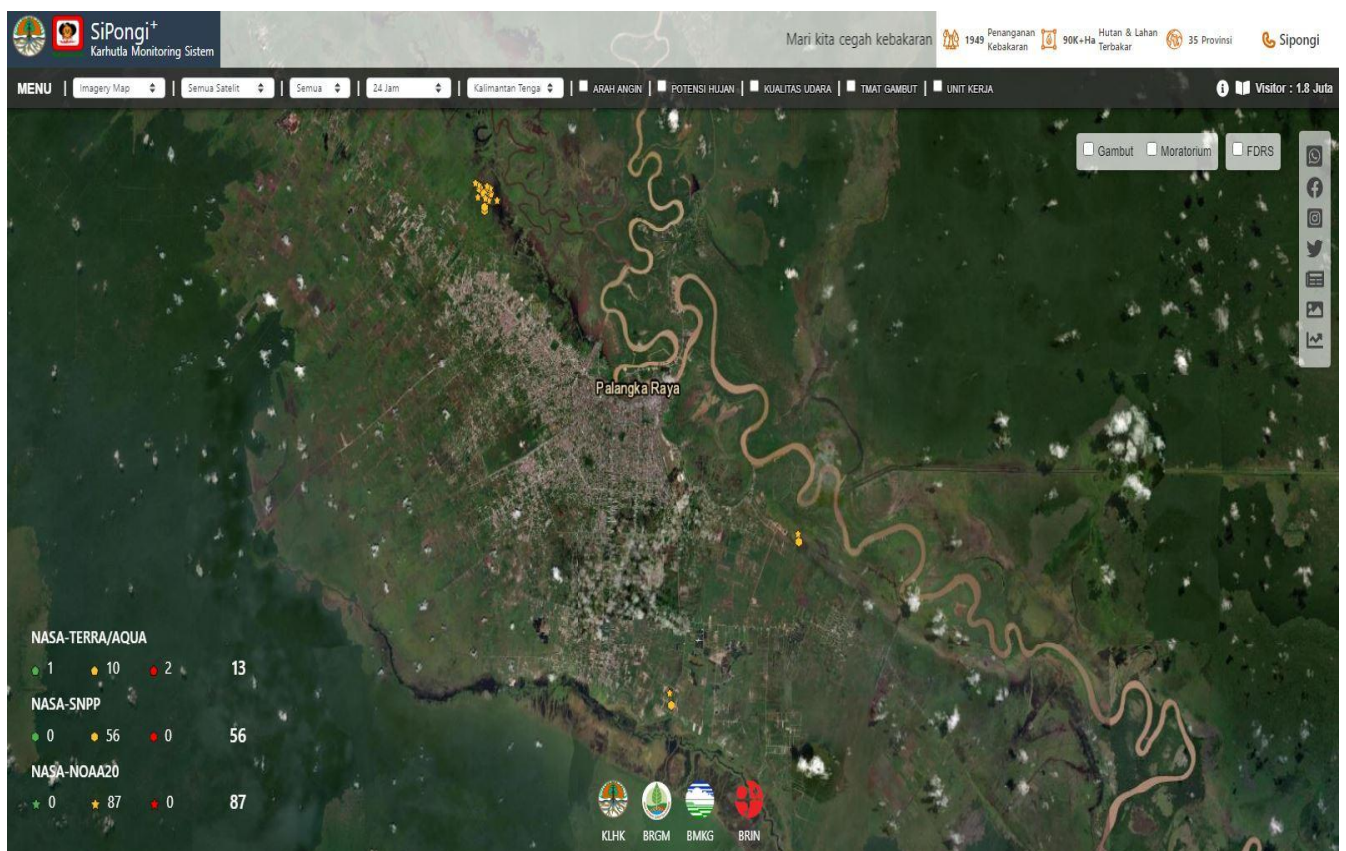
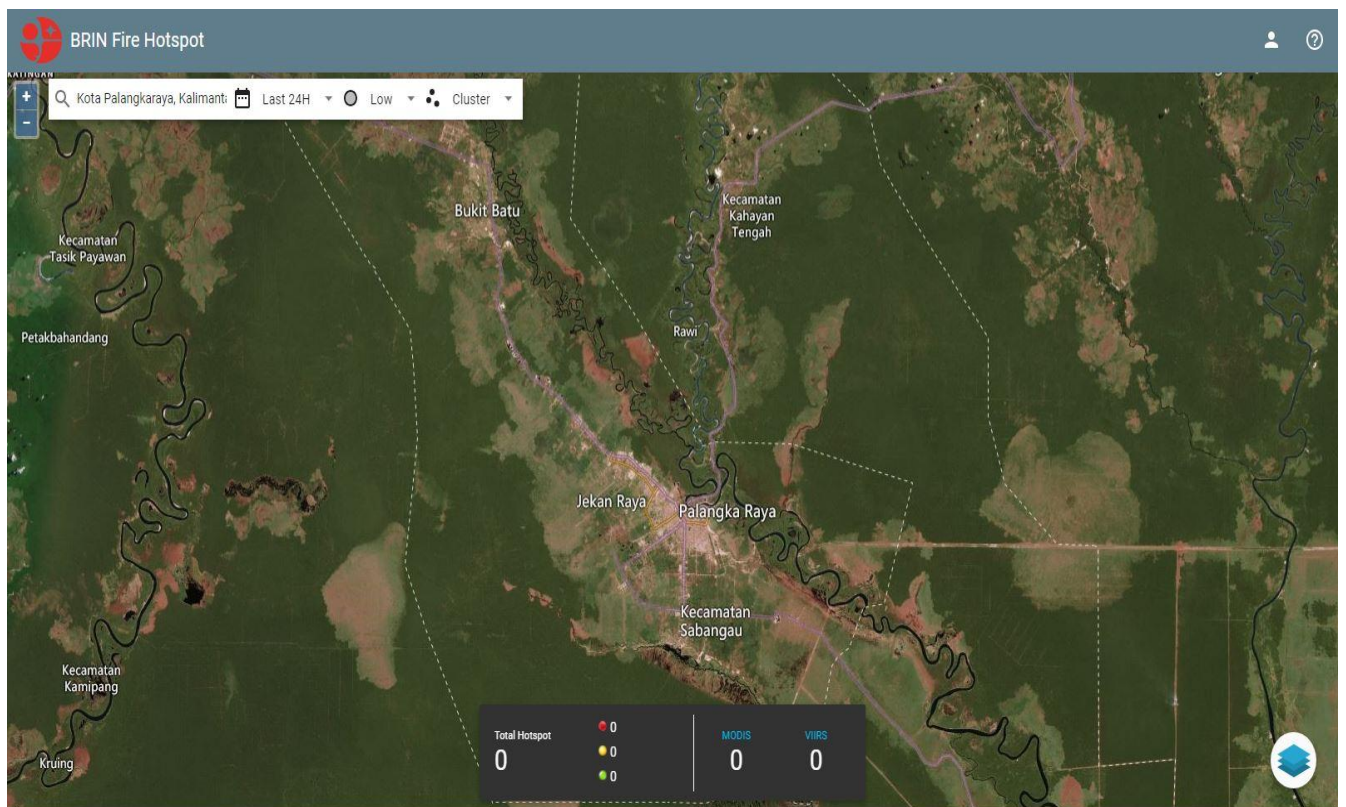
Cepat, Tepat, Akurat, Luas, dan Mudah Dipahami

II. REKAPITULASI TITIK HOTSPOT, ISPU, KEJADIAN DAN LUAS KARHUTLA DI KOTA PALANGKA RAYA

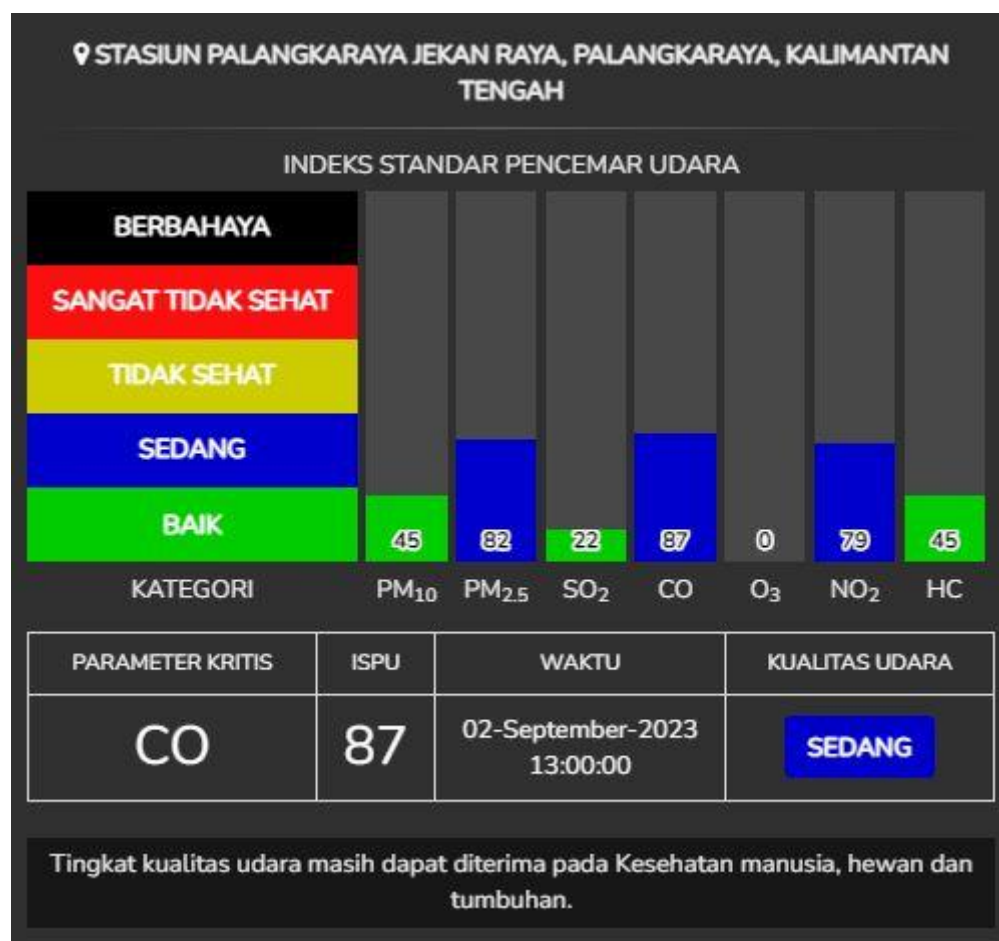
A. Infografis



B. Citra Setelit Titik Hotspot



C. ISPU (Indeks Standar Pencemaran Udara) di Kota Palangka Raya



	BAIK (0 - 50) Tingkat kualitas udara yang sangat baik, tidak memberikan efek negatif terhadap manusia, hewan, tumbuhan <ul style="list-style-type: none"> Sangat baik melakukan kegiatan di luar
	SEDANG (51 - 100) Tingkat kualitas udara masih dapat diterima pada kesehatan manusia, hewan dan tumbuhan <ul style="list-style-type: none"> Kurangi aktivitas fisik yang terlalu lama atau berat
	TIDAK SEHAT (101 - 200) Tingkat kualitas udara yang bersifat merugikan pada manusia, hewan dan tumbuhan <ul style="list-style-type: none"> Kurangi aktivitas fisik yang terlalu lama atau berat
	SANGAT TIDAK SEHAT (201 - 300) Tingkat kualitas udara yang dapat meningkatkan resiko kesehatan pada sejumlah segmen populasi yang terpapar <ul style="list-style-type: none"> Hindari semua aktivitas di luar. Perbanyak aktivitas di dalam ruangan atau lakukan penjadwalan ulang pada waktu dengan kualitas udara yang baik
	BERBAHAYA (≥ 301) Tingkat kualitas udara yang dapat merugikan kesehatan serius pada populasi dan perlu penanganan cepat <ul style="list-style-type: none"> Tetap di dalam ruangan dan hanya melakukan sedikit aktivitas

D. Tabel Harian Hotspot, Kejadian dan Luas Karhutla, selama 24 jam

No.	KECAMATAN	AQUA/ TERRA ,NOAA ,SNPP	CONFIDENCE %			KEJADIAN (X)	LUAS KARHUTLA (Ha)
			L	M	H		
1	PAHANDUT						
	Kel. Pahandut						
	Kel. Langkai						
	Kel. Panarung						
	Kel. Tanjung Pinang					1	0,28 ha
	Kel. Pahandut Seberang						
	Kel. Tumbang Rungan						
2	JEKAN RAYA						
	Kel. Menteng					2	
	Kel. Palangka						
	Kel. Bukit Tunggai					3	0,24 ha
	Kel. Petuk Katimpun					2	-
3	SABANGAU						
	Kel. Kereng Bangkirai					1	0,01 ha
	Kel. Sabaru					1	0,14 ha
	Kel. Kalampangan					1	-
	Kel. Kameloh Baru						
	Kel. Danau Tundai						
	Kel. Bereng Bengkel						
4	BUKIT BATU						
	Kel. Marang						
	Kel. Tumbang Tahai						
	Kel. Banturung						
	Kel. Tangkiling						
	Kel. Sei Gohong						
	Kel. Kanarakan						
	Kel. Habaring Hurung						
5	RAKUMPIT						
	Kel. Petuk Bukit						
	Kel. Pager						
	Kel. Panjehang						
	Kel. Gaung Baru						
	Kel. Petuk Barunai						
	Kel. Mungku Baru						
	Kel. Bukit sua						
JUMLAH						11	0,67 ha

* Low : ≤ 29%, Medium : 30% C (%) ≤ 79 %, High : C (%)

E. Data Sebaran Hotspot Aqua/Terra, Noaa, Snpp Mulai 1 Januari s/d 1 September 2023

No	KECAMATAN	BULAN												TOTAL HOTSPOT
		1	2	3	4	5	6	7	8	9	10	11	12	
1	PAHANDUT													
	Kel. Pahandut													
	Kel. Langkai							1						1
	Kel. Panarung					1	4	4	8					17
	Kel. Pahandut Seberang													
	Kel. Tumbang Rungan													
	Kel. Tanjung Pinang					1	4	2	8	1				15
2	JEKAN RAYA													
	Kel. Menteng						1		22	2				23
	Kel. Palangka				1		1	1	4					7
	Kel. Bukit Tunggai	1				5	5	4	29	3				44
	Kel. Petuk Katimpun					7	4	2	49	2				62
3	SABANGAU													
	Kel. Kereng Bangkirai						1	4	7	1				12
	Kel. Sabaru					1	4	3	7	1				15
	Kel. Kalampangan			1		1	8	1	11	1				22
	Kel. Kameloh Baru							1						1
	Kel. Danau Tundai													
	Kel. Bereng Bengkel						3		4					7
4	BUKIT BATU													
	Kel. Marang					1		1						2
	Kel. Tumbang Tahai								1					1
	Kel. Banturung													
	Kel. Tangkiling					1	1							2
	Kel. Sei Gohong													
	Kel. Kanarakan													
	Kel. Habaring Hurung													
5	RAKUMPIT													
	Kel. Petuk Bukit													
	Kel. Pager													
	Kel. Panjehang													
	Kel. Gaung Baru													
	Kel. Petuk Barunai													
	Kel. Mungku Baru													
	Kel. Bukit sua													
	GRAND TOTAL	1		1	1	18	36	24	150	11				231

F. Data Kejadian Kebakaran Hutan dan Lahan Mulai 1 Januari s/d 1 September 2023

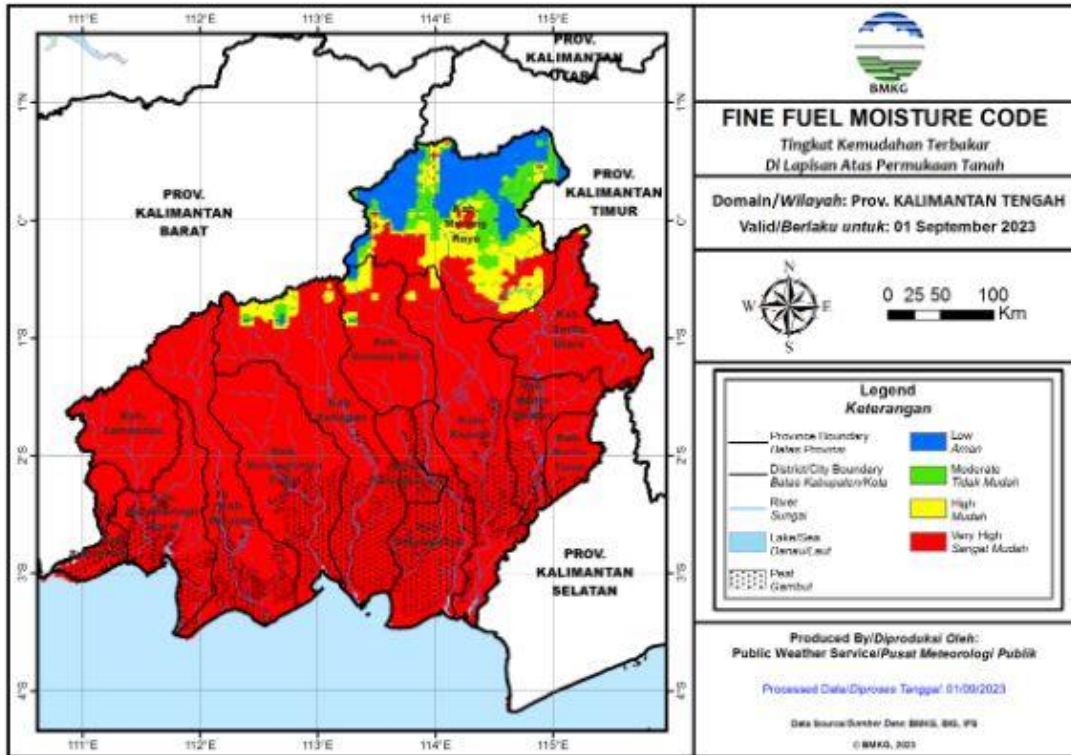
No	KECAMATAN	BULAN												KEJADIAN (X)
		1	2	3	4	5	6	7	8	9	10	11	12	
1	PAHANDUT													
	Kel. Pahandut													
	Kel. Langkai							1	1					2
	Kel. Panarung					1	4	4	8					17
	Kel. Pahandut Seberang													
	Kel. Tumbang Rungan													
	Kel. Tanjung Pinang					1	4	2	9	1				16
2	JEKAN RAYA													
	Kel. Menteng						1		23	2				24
	Kel. Palangka				1		1	1	4					7
	Kel. Bukit Tunggai	1				5	5	4	31	3				46
	Kel. Petuk Katimpun					7	4	2	38	2				51
3	SABANGAU													
	Kel. Kereng Bangkirai						1	4	7	1				11
	Kel. Sabaru					1	4	3	5	1				13
	Kel. Kalampangan			1		1	8	1	10	1				21
	Kel. Kameloh Baru							1						1
	Kel. Danau Tundai													
	Kel. Bereng Bengkel						3		3					6
4	BUKIT BATU													
	Kel. Marang					1		1						2
	Kel. Tumbang Tahai								1					1
	Kel. Banturung													
	Kel. Tangkiling					1	1							2
	Kel. Sei Gohong													
	Kel. Kanarakan													
	Kel. Habaring Hurung													
5	RAKUMPIT													
	Kel. Petuk Bukit													
	Kel. Pager													
	Kel. Panjehang													
	Kel. Gaung Baru													
	Kel. Petuk Barunai													
	Kel. Mungku Baru													
	Kel. Bukit sua													
	GRAND TOTAL	1		1	1	18	36	24	140	11				221

G. Data Luas Kebakaran Hutan dan Lahan Mulai 1 Januari s/d 1 September 2023

No	KECAMATAN	BULAN												LUAS (Ha)
		1	2	3	4	5	6	7	8	9	10	11	12	
1	PAHANDUT													
	Kel. Pahandut													
	Kel. Langkai							0,01	0,01					0,02
	Kel. Panarung					0,25	0,24	0,77	3,69					4,95
	Kel. Pahandut Seberang													
	Kel. Tumbang Rungan													
	Kel. Tanjung Pinang					1,25	1,14	0,26	7,7	0,28				10,63
2	JEKAN RAYA													
	Kel. Menteng						0,37		4,52					4,89
	Kel. Palangka				0,25		0,06	0,03	0,53					0,87
	Kel. Bukit Tunggul	1				1,50	0,86	0,67	10,71	0,24				17,33
	Kel. Petuk Katimpun					5,75	0,76	0,10	64,15					71,18
3	SABANGAU													
	Kel. Kereng Bangkirai						0,35	1,67	8,49	0,01				10,22
	Kel. Sabaru					0,25	6,25	5,47	2,33	0,14				14,44
	Kel. Kalampangan			3		0,25	3,88	0,28	3,62					11,03
	Kel. Kameloh Baru							5						5
	Kel. Danau Tundai													
	Kel. Bereng Bengkel						1,44		3,59					5,03
4	BUKIT BATU													
	Kel. Marang					0,25		0,03						0,28
	Kel. Tumbang Tahai								0,09					0,09
	Kel. Banturung													
	Kel. Tangkiling					0,50	0,50							1
	Kel. Sei Gohong													
	Kel. Kanarakan													
	Kel. Habaring Hurung													
5	RAKUMPIT													
	Kel. Petuk Bukit													
	Kel. Pager													
	Kel. Panjehang													
	Kel. Gaung Baru													
	Kel. Petuk Barunai													
	Kel. Mungku Baru													
	Kel. Bukit sua													
	GRAND TOTAL	1		3	0,25	10	15,85	14,29	108,63	0,67				154,58 ha

III. SISTEM PERINGATAN KEBAKARAN HUTAN LAHAN DAN PRAKIRAAN ARAH ANGIN

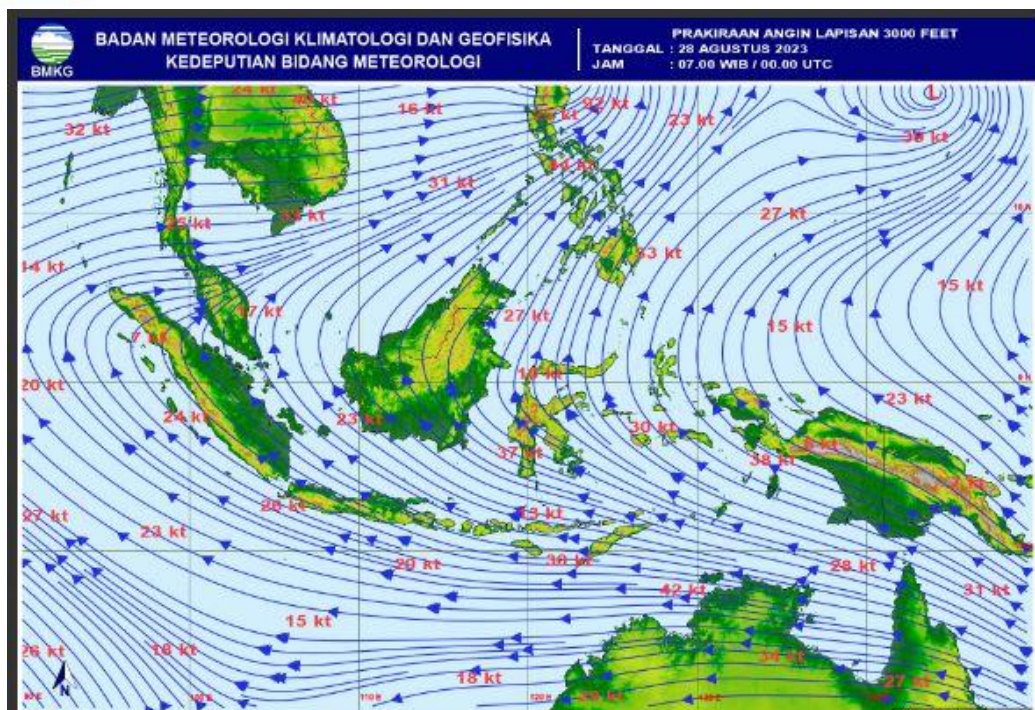
- Peta Potensi Kemudahan Terjadinya dan Tingkat Kesulitan Pengendalian Kebakaran.
- Ditinjau dari Analisa Parameter Cuaca (FFMC/FWI) untuk satu hari ini dan tanggal 1 September 2023



Fine Fuel Moisture Code (FFMC)

- FFMC menunjukkan tingkat potensi kemudahan terjadinya kebakaran ditinjau dari parameter cuaca pada bahan-bahan ringan mudah terbakar di lapisan atas permukaan tanah.
- Mewakili tingkat kekeringan bahan-bahan ringan mudah terbakar (seperti humus permukaan, sampah dedaunan kering, alang-alang, dan bahan ringan lain) yang biasanya menutupi lantai hutan pada kedalaman 1-2 cm.




Warna	Rentang	Deskripsi
Biru	0 - 72	Alang-alang dan dedaunan yang biasanya menutupi lantai hutan dalam kondisi basah dan sulit terbakar
Hijau	73 - 77	Alang-alang dan dedaunan yang biasanya menutupi lantai hutan dalam kondisi lembab dan cukup sulit terbakar
Kuning	78 - 82	Alang-alang dan dedaunan yang biasanya menutupi lantai hutan dalam kondisi kering dan mudah terbakar
Merah	>82	Alang-alang dan dedaunan yang biasanya menutupi lantai hutan dalam kondisi sangat kering dan sangat mudah terbakar


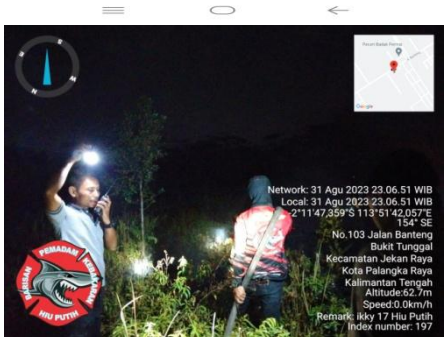







IV. STATUS SIAGA DARURAT KARHUTLA







Keputusan Walikota Palangka Raya nomor : 188.45/183/2023 tentang Penetapan Status Bencana Kebakaran Hutan dan Lahan di Wilayah Kota Palangka Raya tahun 2023 tanggal 8 Mei 2023.




V. KEJADIAN KARHUTLA KOTA PALANGKA RAYA



NO.	KEGIATAN	HASIL		DOKUMENTASI
		LUAS TERBAKAR (ha)	KEJADIAN (X)	
1	<p>= Pimpinan Briefing Pagi :</p> <ul style="list-style-type: none"> • Pak Heri Fauzi, S.Sos • Pak Rodius, S.E <p>Hari : Jum'at Tanggal : 1 September 2023 Pukul 08.30 WIB</p> <p>=Peserta Briefing :</p> <p>Posko Induk berada di Kantor BPBD Kota dengan kekuatan 8 regu yaitu :</p> <ul style="list-style-type: none"> • Tim BPBD 2 regu : 39 org • BPK Borneo : 6 org • BPK Amin Subur : 5 org • BPK Hiu Putih : 5 org • Satpol PP : 5 org • MDMC : 4 org (Kesehatan) • Tim ERP : 5 org • Damkar Kota : 5 org • BPK Putra Pahandut : 5 org • FPRB Kota : 4 org <p>Poslap/Pos Lapangan di Komando Bhabinkantibmas dan Babinsa yang berada dimasing-masing Kelurahan dengan anggota dari TSAK, yaitu :</p> <ul style="list-style-type: none"> • Kelurahan Tanjung Pinang : 7 org • Kelurahan Panarung : 7 org • Kelurahan Ketimpun : 7 org • Kelurahan Palangka : 7 org • Kelurahan Bukit Tunggal : 7 org • Kelurahan Kelampangan : 7 org <p>Regu sukarelawan Youth Act/Katuyung Fire Rescue sebanyak 5 (lima) orang Total kekuatan personil sebanyak 125 orang.</p>	-	-	  




<p>2</p>	<p>Hari : Kamis Tanggal : 31 Agustus 2023</p> <ol style="list-style-type: none"> 1. Laporan diterima : 22.41 wib 2. Lokasi Karhutka : <ul style="list-style-type: none"> - Jalan : Banteng Induk (Depan Banteng 27) - Kelurahan : Bukit tunggal - Kecamatan : Jekan Raya 3. Luas Area yang Terbakar : 0.04 Ha 4. Jenis lahan : Gambut Semak belukar 5. Sumber air : Parit *6. Kondisi terupdate : Tuntas 7. Waktu Pemadaman <ul style="list-style-type: none"> - Mulai Pemadaman : 22.58wib - Selesai Pemadaman : 23.29wib 8. Sumber Informasi : Masyarakat 9. Personil dan Sarpras <ul style="list-style-type: none"> - Jumlah personil : 8 orang - Kendaraan roda 4 : 2 unit - Kendaraan roda 2 : 0 unit - Mesin portable : 1 unit - Selang : 3 roll *- Peralatan lainnya : 3 HT 10. Tim lain yang ikut terlibat : <ul style="list-style-type: none"> √ FPRB Kota √ Hiu Putih √ BPK JRM √ BPK Galau Banjarmasin √ TSAK Bukit Tunggal √ BPBD Provinsi Kalimantan Tengah 	<p>0.04 ha</p>	<p>1</p>	  
<p>3</p>	<p>Hari : Jum'at Tanggal : 1 September 2023</p> <ol style="list-style-type: none"> 1. Laporan diterima : 23.21 wib 2. Lokasi Karhutka : <ul style="list-style-type: none"> - Jalan : Manduhara - Kelurahan : kereng bangkirai - Kecamatan : sebangau 3. Luas Area yang Terbakar : 0.01 ha 4. Jenis lahan : Gambut Semak belukar 5. Sumber air : truk tangki putra pahandut *6. Kondisi terupdate : Tuntas 7. Waktu Pemadaman <ul style="list-style-type: none"> - Mulai Pemadaman : 23.58wib - Selesai Pemadaman : 00.31wib 8. Sumber Informasi : Masyarakat 9. Personil dan Sarpras <ul style="list-style-type: none"> - Jumlah personil : 8 orang - Kendaraan roda 4 : 2 unit - Kendaraan roda 2 : 0 unit - Mesin portable : 2 unit - Selang : 3 roll *- Peralatan lainnya : 4 HT 10. Tim lain yang ikut terlibat : <ul style="list-style-type: none"> √ BPK Putra Pahandut √ BPK HOTSTAR √ TSAK Langkai 	<p>0,01 ha</p>	<p>1</p>	 


	V BPK berkat usaha			
4	<p>Hari : Jum'at Tanggal : 1 September 2023</p> <p>1. Laporan diterima : Lanjutan 2. Lokasi Karhutka - Jalan : Karanggan Ujung (Belakang Asrama Putri Pon-Pes Hasanka) - Kelurahan : Kalampangan - Kecamatan : Sebangau</p> <p>3. Luas Area yang Terbakar : - ha 4. Jenis lahan : Gambut 5. Sumber air : parit 6. Kondisi terupdate : Pemadaman Belum Tuntas 7. Waktu Pemadaman - Mulai Pemadaman : 10.30 Wib - Selesai Pemadaman : 15.30 wib</p> <p>8. Sumber Informasi : 9. Personil dan Sarpras - Jumlah personil : 8 Orang - Kendaraan roda 3 : 1 Unit - Kendaraan roda 2 : 3 Unit - Mesin portable : 1 Unit - Selang : 8 Roll - Peralatan lainnya : HT 2 Buah</p> <p>10. Tim lain yang ikut terlibat : - Kanit bimas Polsek sabangau - TSAK Kalampangan - Babinsa Kel. Kalampangan - Bhabinkamtibmas Kel. Kalampangan</p>	- ha	1	
5	<p>Hari : Jum'at Tanggal : 1 September 2023</p> <p>1. Laporan diterima : 08.35 wib 2. Lokasi Karhutla - Jalan : Jl Tingang 22 - Kelurahan : Bukit Tunggal - Kecamatan : Jekan Raya</p> <p>3. Luas Area yang Terbakar : 0,20 Ha 4. Jenis lahan : Gambut 5. Sumber air : Parit 6. Kondisi terupdate : Pemadaman belum tuntas 7. Waktu Pemadaman - Mulai Pemadaman : 10.32 Wib - Selesai Pemadaman : 16.58 Wib</p> <p>8. Sumber Informasi : Dari posko induk BPBD Kota P.Raya 9. Personil dan Sarpras - Jumlah personil : 14 Orang - Kendaraan roda 3 : 2 Unit - Kendaraan roda 2 : 4 Unit - Mesin portable : 2 Unit - Selang : 10 Roll 1.5 - Peralatan lainnya : Ht 3 Unit</p>	0,20 ha	1	

	<p>10. Tim lain yang ikut terlibat :</p> <ul style="list-style-type: none"> - TSAK Bukit Tunggul - TSAK Palangka - Babinsa Bukit Tunggul dan Palangka - Bhabinkamtibmas Bukit Tunggul dan Palangka - Dishut Provinsi Kalteng - BPK JRM 			
6	<p>Hari : Jum'at Tanggal : 1 September 2023</p> <p>1. Laporan diterima : Lanjutan 2. Lokasi Karhutla : <ul style="list-style-type: none"> - Jalan : Karya Hapakat II Ujung - Kelurahan : Petuk Katimpun - Kecamatan : Jekan Raya </p> <p>3. Luas Area yang Terbakar : Pemadaman Lanjutan 4. Jenis lahan : Gambut (Pakis-pakisan, Semak Belukar, Ilalang, Pohon Geronggang dan Pohon Akasia) 5. Sumber air : Parit 6. Kondisi terupdate : Masih Berasap 7. Waktu Pemadaman <ul style="list-style-type: none"> - Mulai Pemadaman : 13.23 Wib - Selesai Pemadaman : 17.00 Wib </p> <p>8. Sumber Informasi : Posko satgas Karhutla 9. Personil dan Sarpras <ul style="list-style-type: none"> - Jumlah personil : 16 Orang - Kendaraan roda 4 : 2 Unit - Kendaraan roda 2 : 0 Unit - Mesin Portabel : 2 Unit - Selang : 6 Roll - Peralatan lainnya : HT 3 Buah </p> <p>10. Tim lain yang ikut terlibat : <ul style="list-style-type: none"> - BPBD Kota Palangka Raya - Damkar Kota Palangka Raya - Satpol PP Kota Palangka Raya - BPK Amin Subur </p>	-	1	   
7	<p>Hari : Jum'at Tanggal : 1 September 2023</p> <p>1. Laporan diterima : Pemadaman Lanjutan 2. Lokasi Karhutka : <ul style="list-style-type: none"> - Jalan : JL. SOEKARNO 1 - Kelurahan : Menteng - Kecamatan : Jekan Raya </p> <p>3. Luas Area yang Terbakar : - Ha 4. Jenis lahan : Lahan Gambut</p>	-	1	




	<p>5. Sumber air : Sumur Bor dan Tangki BPBD Kota palangkaraya</p> <p>6. Kondisi terupdate : Pemadaman Lanjut tan.</p> <p>7. Waktu Pemadaman</p> <ul style="list-style-type: none"> *- Mulai Pemadaman : 13.00 WIB *- Selesai Pemadaman : 16.10 <p>8. Sumber Informasi : WA Grub</p> <p>9. Personil dan Sarpras</p> <ul style="list-style-type: none"> - Jumlah personil : 15 orang - Kendaraan roda 4. : 3 unit - Kendaraan roda 3. : 1 unit - Mesin portable : 2 unit - Selang Hisap : 2 roll - Selang Tembak 1,5 in : 8 roll - Nozzel 1,5 in : 2 buah - Peralatan lainnya : HT 3 Unit <p>10. Tim lain yang ikut terlibat :</p> <ul style="list-style-type: none"> - Damkar Dishut Prov. Kal-Teng - BNPB Provinsi - BPBD Kota Palangkara Raya - AWC Sabhara Polda Kalteng - TSAK Menteng - TSAK Panarung 			
8	<p>Hari : Jum'at</p> <p>Tanggal : 1 September 2023</p> <p>1. Laporan diterima : Pemadaman Lanjutan</p> <p>2. Lokasi Karhutka :</p> <ul style="list-style-type: none"> - Jalan : JL. SOEKARNO 3 - Kelurahan : Menteng - Kecamatan : Jekan Raya <p>3. Luas Area yang Terbakar : - Ha</p> <p>4. Jenis lahan : Lahan Gambut</p> <p>5. Sumber air : Sumur Bor dan Tangki BPBD Kota palangkaraya</p> <p>6. Kondisi terupdate : Pemadaman Lanjut tan.</p> <p>7. Waktu Pemadaman</p> <ul style="list-style-type: none"> *- Mulai Pemadaman : 13.00 WIB *- Selesai Pemadaman : 16.10 <p>8. Sumber Informasi : WA Grub</p> <p>9. Personil dan Sarpras</p> <ul style="list-style-type: none"> - Jumlah personil : 15 orang - Kendaraan roda 4. : 3 unit - Kendaraan roda 3. : 1 unit - Mesin portable : 2 unit - Selang Hisap : 2 roll - Selang Tembak 1,5 in : 8 roll - Nozzel 1,5 in : 2 buah - Peralatan lainnya : HT 3 Unit <p>10. Tim lain yang ikut terlibat :</p> <ul style="list-style-type: none"> - Damkar Dishut Prov. Kal-Teng - BNPB Provinsi - BPBD Kota Palangkara Raya - AWC Sabhara Polda Kalteng - TSAK Menteng 	- ha	1	 


	- TSAK Panarung			
9	<p>Hari : Jum'at Tanggal : 1 September 2023</p> <p>1. Laporan diterima : 13.30 wib 2. Lokasi Karhutla : - Jalan : Petuk Katimpun - Kelurahan : Petuk Katimpun - Kecamatan : Jekan Raya</p> <p>3. Luas Area yang Terbakar : Ha (kebakaran lanjutan) 4. Jenis lahan : Gambut, semak belukar, Purun, Pakis 5. Sumber air : Parit *6. Kondisi terupdate : belum tuntas masih berasap 7. Waktu Pemadaman - Mulai Pemadaman : 13.30 wib - Selesai Pemadaman : 14.05 wib</p> <p>8. Sumber Informasi : Patroli TSAK Petuk Katimpun 9. Personil dan Sarpras - Jumlah personil : 7 orang - Kendaraan roda 3 : 1 unit - Kendaraan roda 2 : 3 unit - Mesin portable : 1 unit - Selang : 8 roll *- Peralatan lainnya : 5 HT</p> <p>10. Tim lain yang ikut terlibat : √ MPA Petuk Katimpun √ KPHP Kahayan Tengah</p>	-	1	 <p>1 Sep 2023 13.50.14 2.1400S 113.8627E Kota Palangka Raya MPA Petuk Katimpun</p> <p>1 Sep 2023 14.04.50 2.1402S 113.8628E Kota Palangka Raya MPA Petuk Katimpun</p>
10	<p>Hari : Jum'at Tanggal : 1 September 2023</p> <p>1. Laporan diterima : Pemadaman Lanjutan 2. Lokasi Karhutka : - Jalan : Slamet. - Kelurahan : Bukit Tunggal. - Kecamatan : Jekan Raya</p> <p>3. Luas Area yang Terbakar : Ha 4. Jenis lahan : Gambut, semak belukar, bekas tebasan 5. Sumber air : Parit *6. Kondisi terupdate : belum tuntas 7. Waktu Pemadaman - Mulai Pemadaman : 10.30wib - Selesai Pemadaman : 16.15wib</p> <p>8. Sumber Informasi : Posko Satga Karhutla 9. Personil dan Sarpras - Jumlah personil : 10 orang - Kendaraan roda 4 : 2 unit - Kendaraan roda 2 : 0 unit - Mesin portable : 2 unit</p>	- ha	1	 <p>1 Sep 2023 13.54.59 WIB 2.1401S 113.8627E Kota Palangka Raya MPA Petuk Katimpun</p> <p>1 Sep 2023 13.54.59 WIB 2.1401S 113.8627E Kota Palangka Raya MPA Petuk Katimpun</p>

	<ul style="list-style-type: none"> - Selang : 9 roll - Peralatan lainnya : 5 HT <p>10. Tim lain yang ikut terlibat : ✓ BPK Hiu Putih ✓ BPK Borneo</p>			
11	<p>Hari : Jum'at Tanggal : 1 September 2023</p> <p>1. Laporan diterima : 12.40 wib 2. Lokasi Karhutka - Jalan : Karanggan 28 GG Gatot kaca - Kelurahan : Tanjung Pinang - Kecamatan : Pahandut</p> <p>3. Luas Area yang Terbakar : 0,28 Ha 4. Jenis lahan : granit bergambut 5. Sumber air : sumur bor 6. Kondisi terupdate : tuntas - Mulai Pemadaman : 17.15 wib - Selesai Pemadaman : 17.55 wib 8. Sumber Informasi : dari masyarakat 9. Personil dan Sarpras - Jumlah personil : 14 orang - Kendaraan roda 3 : 1 unit - Kendaraan roda 2 : 2 unit - Mesin portable : 2 unit - Selang : 5 roll *- Peralatan lainnya : 3 HT</p> <p>10. Tim lain yang ikut terlibat : - TSAK Tanjung Pinang - Bhabinkamtibmas Kel. Tanjung Pinang - Babinsa Kel. Tanjung Pinang - BPK Benua Lima</p>	0,28 ha	1	  
12	<p>Hari : Jum'at Tanggal : 1 September 2023</p> <p>1. Laporan diterima : 15.30 wib 2. Lokasi Karhutka - Jalan : Buluh Merindu - Kelurahan : Sabaru - Kecamatan : Sebangau</p> <p>3. Luas Area yang Terbakar : 0,14 Ha 4. Jenis lahan : Gambut 5. Sumber air : Mobil Tangki 6. Kondisi terupdate : Tuntas - Mulai Pemadaman : 15.40 wib - Selesai Pemadaman : 16.30 wib 8. Sumber Informasi : dari masyarakat 9. Personil dan Sarpras - Jumlah personil : 11 orang - Kendaraan roda 4 : 3 unit - Kendaraan roda 2 : 1 unit - Mesin portable : 2 unit - Selang : 5 roll</p>	0,14 Ha	1	 

	- Peralatan lainnya : 5 HT 10. Tim lain yang ikut terlibat : - BPBD Kota Palangka Raya - Dishut Prov - ERP - Lazismu - Bhabinkamtibmas			
--	--	--	--	--

VI. LAPORAN KEGIATAN REGU PIKET POSKO PENANGANAN DARURAT BENCANA KARHUTLA KOTAPALANGKA RAYA

NO	KEGIATAN	DOKUMENTASI
1	<p>Hari : Jum'at Tanggal : 1 September 2023</p> <p>Laporan Respon Bencana Kebakaran Hutan dan Lahan oleh MDMC Kalimantan Tengah"</p> <p>➡Pukul : 10.00 wib s/d 17.00 wib</p> <p>➡Lokasi :</p> <ol style="list-style-type: none"> 1. Karhutla Jl.Soekarno I, Bandara Utama 2. Karhutla Jl.Tinggang 25 3. Jl.G.obos 25 tembus Mahir mahar <p>➡Armada :</p> <p>1 unit mobil oksigen</p> <p>➡Kegiatan :</p> <ol style="list-style-type: none"> 1. Layanan Kesehatan pemberian vitamin 30 tablet (15 org) 2. Pemberian vitamin kepada petugas dan relawan 20 org 2. Kontrol kondisi fisik petugas dan relawan 3. Koordinasi dan komunikasi bersama korlap. <p>➡Penerima manfaat :</p> <p>35 Jiwa (Petugas dan Relawan Karhutla)</p> <p>➡Kebutuhan mendesak :</p> <p>BBM Isi ulang Oksigen P3K set Multivitamin</p>	 <p>1 Sep 2023 16:46:17 Jalan Tinggang XXV Bukit Tunggal Kecamatan Jekan Raya Kota Palangka Raya Kalimantan Tengah</p>  <p>1 Sep 2023 15:43:02 Jalan Tinggang XXV Bukit Tunggal Kecamatan Jekan Raya Kota Palangka Raya Kalimantan Tengah</p>
2	<p>Hari : Jum'at Tanggal : 1 September 2023</p> <p>Tempat : Posko Kesehatan BPBD kota Palangkaraya</p> <p>Kegiatan :</p> <p>pemeriksaan kesehatan 3 Orang pemberian vitamin becefert 40 orang masker 13 orang.</p> <p>Total pelayanan : 56 orang</p>	 <p>1 Sep 2023 09:17:26</p>



VII. LAPORAN SARANA DAN PRASANA KARHUTLA PUSDALOPS KENDARAAN R4 DAN R2

NO.	UNIT	JENIS PERALATAN	JUMLAH	KETERANGAN
1.	Mobil Rescue double Cabin KH.	-	1 unit	Lengkap dan Berfungsi dengan baik
2.	Pick Up L 300 KH. 8945 AW	Kolher Honda GP 160 Selang 2,5 Selang 1,5 Nosel 1,5 Nosel 2,5	1 1 6 roll 10 roll 2 2	Lengkap dan Berfungsi dengan baik
3.	Pick Up Hilux KH. 8015 TW	-	1 unit	Lengkap dan Berfungsi dengan baik
4.	Mobil Mahendra double Cabin KH. 8040 TW	-	1 unit	Lengkap dan Berfungsi dengan baik
5	Truk Tangki KH. 8045 TW	Mesin Honda GX 270 Selang 1,5 inci Nozzle 1,5 inci	1 1 roll 2	Lengkap dan Berfungsi dengan baik
	Mobil Hilux double Cabin KH. 8091 TW	-	1 unit	Lengkap dan Berfungsi dengan baik
6	Sepeda Motor Honda CRF	-	20 unit	Lengkap dan Berfungsi dengan baik

VIII. MESIN DAN LAINNYA

NO.	UNIT	JENIS PERALATAN	JUMLAH	KETERANGAN
1.	Kolher	Portabel Selang 2,5 Nosel 2,5	1 6 2	Lengkap dan Berfungsi dengan baik
2.	Honda GP 160	Portabel Selang 1,5 Nosel 1,5	2 10 2	Lengkap dan Berfungsi dengan baik
3.	Chainsaw		6	Lengkap dan Berfungsi dengan baik
4.	Chainsaw lengan /dahan		1	Lengkap dan Berfungsi dengan baik
5.	Suntik Gambut		2	Lengkap dan Berfungsi dengan baik
6.	Kapak Pulaski		1	Lengkap dan Berfungsi dengan baik

Demikian laporan Harian Posko Penanganan Darurat Bencana Kebakaran Hutan Lahan Kota Palangka Raya.

Alamat : Jl. Badak No. 3 Palangka Raya, Kalimantan Tengah

Kenali Ancamannya, Kurangi Resikonya.

- Sadar Bencana.
- Siaga Bencana.
- Tanggap Bencana.
- Siap Untuk Selamat.
- Bersinergi dalam menghadapi Bencana.

SALAM TANGGUH !

SALAM KEMANUSIAAN !!!

Tanggal
Waktu

: Jum'at, 1 September 2023
: 24 Jam

Kepala Badan Penanggulangan Bencana Daerah
Kota Palangka Raya



EMI ABRIYANI, S.E., M.Si

Pembina Tingkat I (IV/b)

NIP. 19671005 199412 2 002