



# POS KOMANDO PENANGANAN DARURAT BENCANA KEBAKARAN HUTAN DAN LAHAN KOTA PALANGKA RAYA TAHUN 2023

Jl. Badak No. 03 Palangka Raya  
Email : [bpbd.palangkaraya@gmail.com](mailto:bpbd.palangkaraya@gmail.com)

Laporan Harian Posko Penanganan Darurat Bencana Kebakaran Hutan dan Lahan Kota Palangka Raya pada tanggal 29 Agustus 2023, sebagai berikut :

## I. PANTAUAN VISUAL CUACA DI KOTA PALANGKA RAYA PRAKIRAAN CUACA BMKG :

<https://bmkgpalangkaraya.com/>

VISUAL :

Palangkaraya

Provinsi Kalimantan Tengah



Sumber :

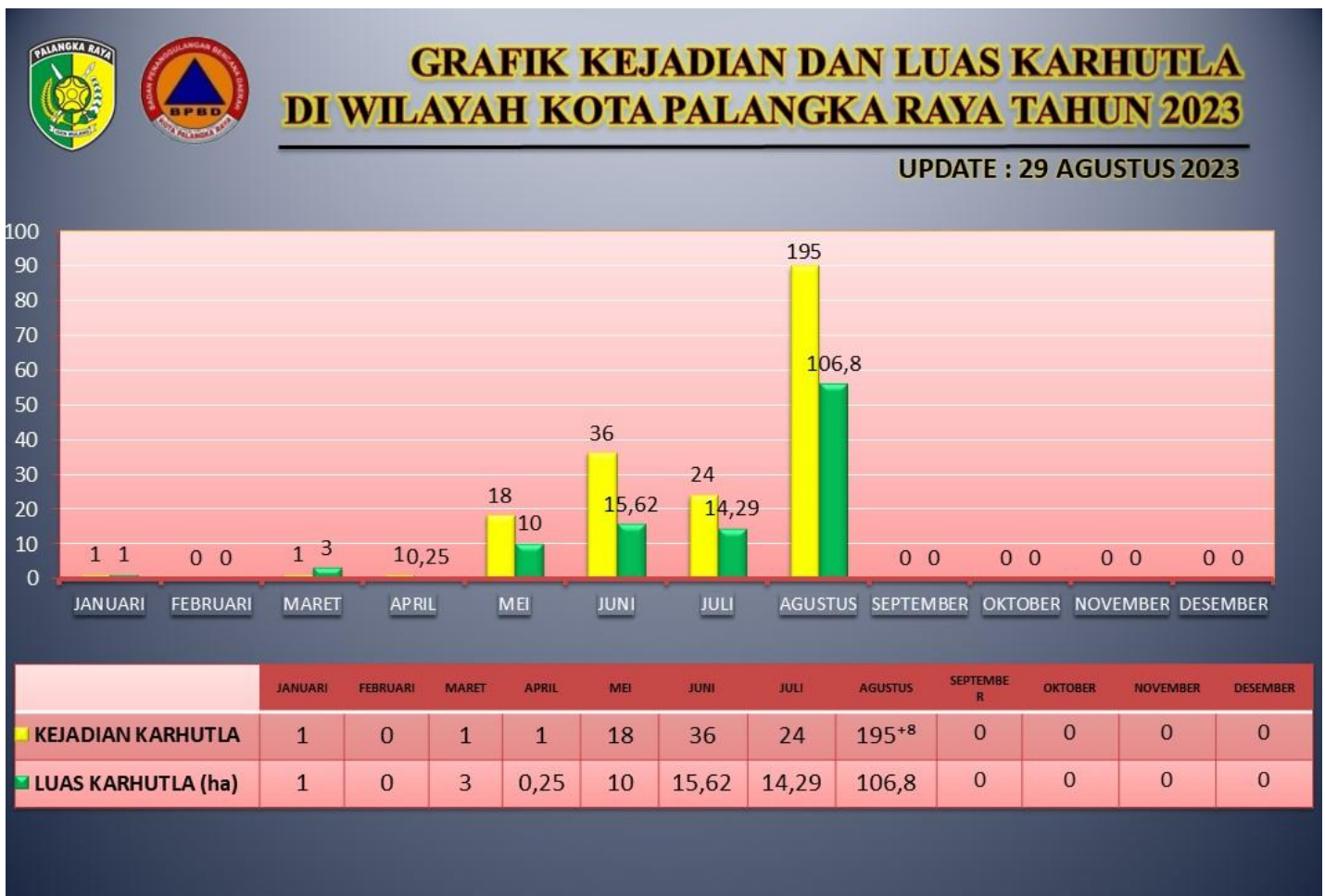


**BADAN METEOROLOGI, KLIMATOLOGI, DAN GEOFISIKA**

Cepat, Tepat, Akurat, Luas, dan Mudah Dipahami

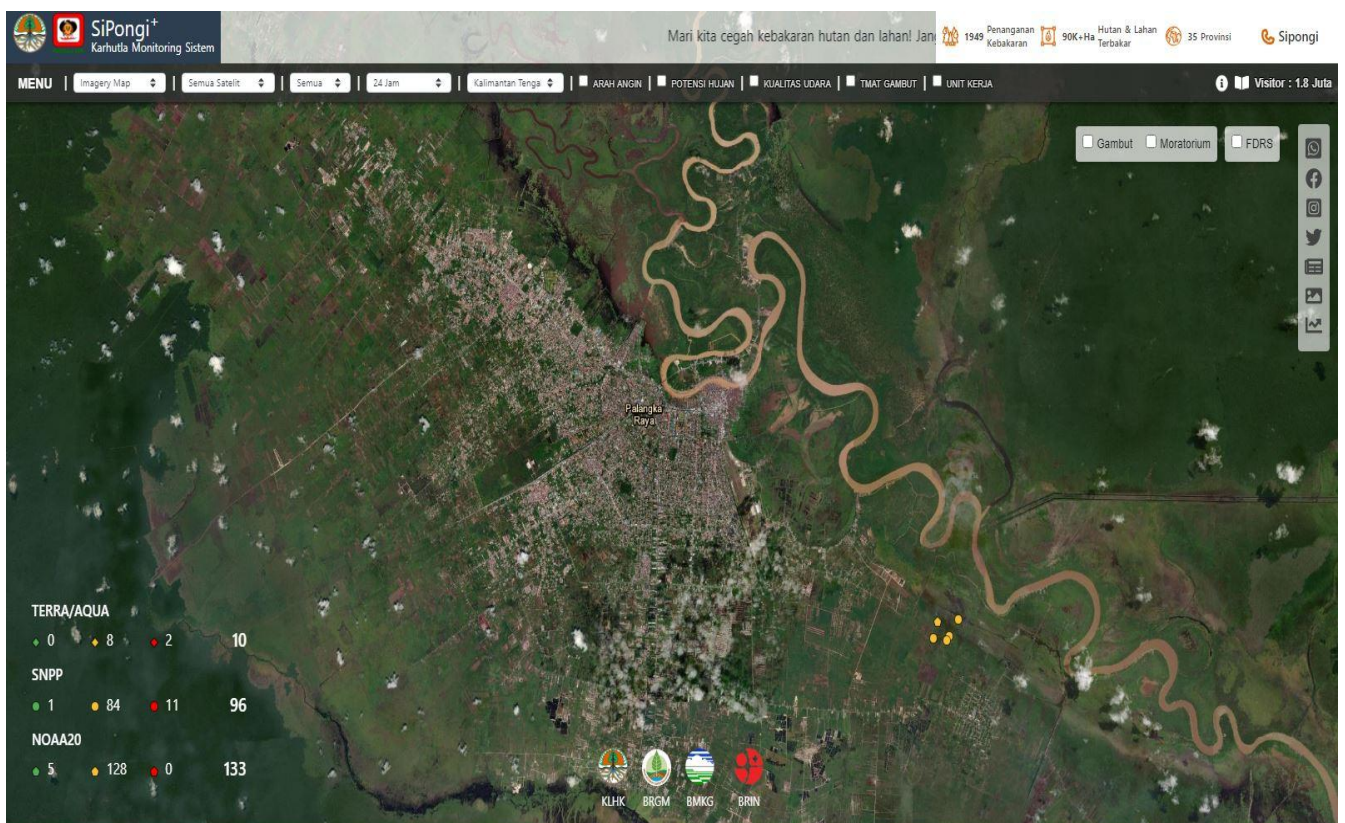
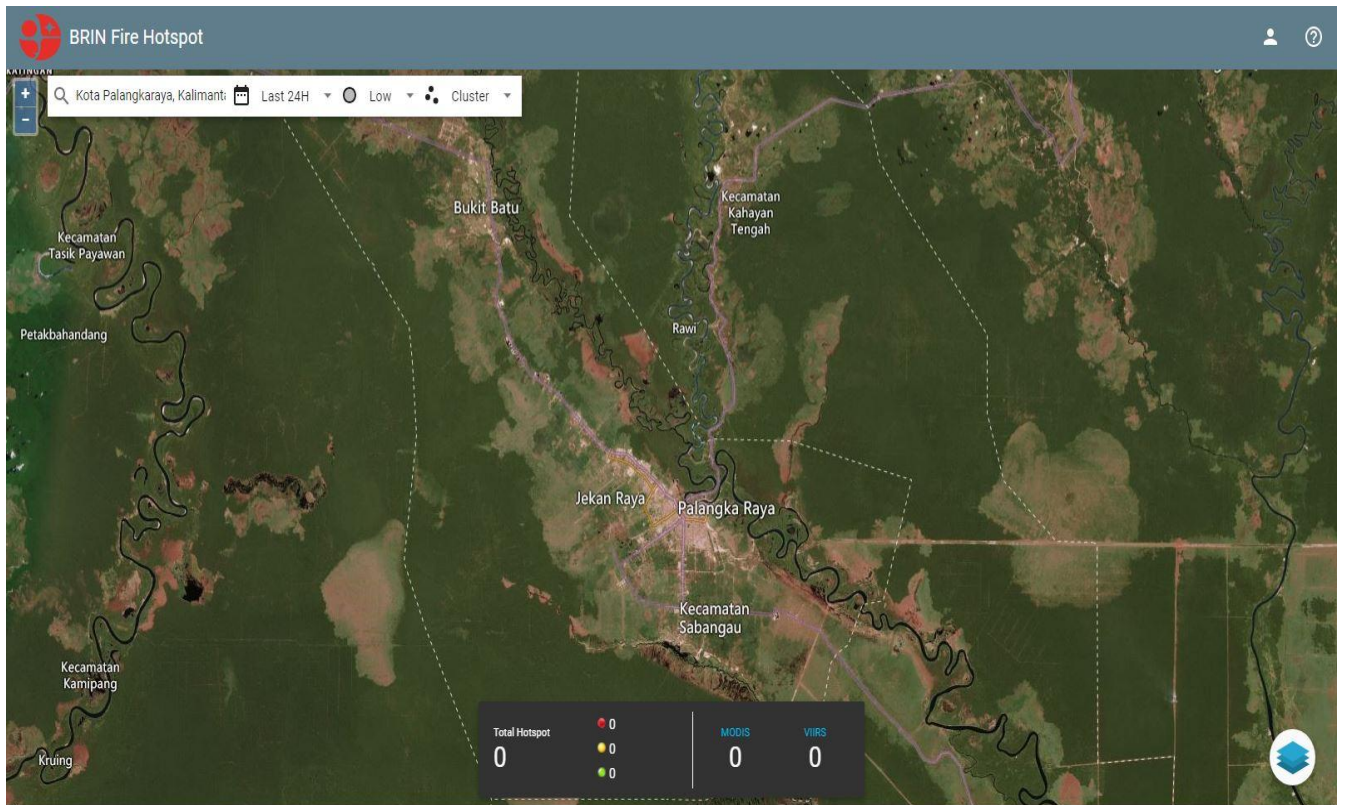
## II. REKAPITULASI TITIK HOTSPOT, KEJADIAN DAN LUAS KARHUTLA DI KOTA PALANGKA RAYA

### A. Infografis





## B. Citra Setelit Titik Hotspot



**C. Tabel Harian Hotspot, Kejadian dan Luas Karhutla, selama 24 jam**

No.	KECAMATAN	AQUA/ TERRA ,NOAA ,SNPP	CONFIDENCE %			KEJADIAN (X)	LUAS KARHUTLA (Ha)
			L	M	H		
1	<b>PAHANDUT</b>						
	Kel. Pahandut						
	Kel. Langkai						
	Kel. Panarung						
	Kel. Tanjung Pinang					1	-
	Kel. Pahandut Seberang						
	Kel. Tumbang Rungan						
2	<b>JEKAN RAYA</b>						
	Kel. Menteng					1	0,30 ha
	Kel. Palangka						
	Kel. Bukit Tunggai					4	3,07 ha
	Kel. Petuk Katimpun					1	30 ha
3	<b>SABANGAU</b>						
	Kel. Kereng Bangkirai						
	Kel. Sabaru						
	Kel. Kalampangan					1	0,52 ha
	Kel. Kameloh Baru						
	Kel. Danau Tundai						
	Kel. Bereng Bengkel						
4	<b>BUKIT BATU</b>						
	Kel. Marang						
	Kel. Tumbang Tahai						
	Kel. Banturung						
	Kel. Tangkiling						
	Kel. Sei Gohong						
	Kel. Kanarakan						
	Kel. Habaring Hurung						
5	<b>RAKUMPIT</b>						
	Kel. Petuk Bukit						
	Kel. Pager						
	Kel. Panjehang						
	Kel. Gaung Baru						
	Kel. Petuk Barunai						
	Kel. Mungku Baru						
	Kel. Bukit sua						
JUMLAH						7	33,89 ha

\* Low : ≤ 29%, Medium : 30% C (%) ≤ 79 %, High : C (%)

**D. Data Sebaran Hotspot Aqua/Terra, Noaa, Snpp Mulai 1 Januari s/d 29 Agustus 2023**

No	KECAMATAN	BULAN												TOTAL HOTSPOT
		1	2	3	4	5	6	7	8	9	10	11	12	
<b>1</b>	<b>PAHANDUT</b>													
	Kel. Pahandut													
	Kel. Langkai							1						1
	Kel. Panarung					1	4	4	7					16
	Kel. Pahandut Seberang													
	Kel. Tumbang Rungan													
	Kel. Tanjung Pinang					1	4	2	7					14
<b>2</b>	<b>JEKAN RAYA</b>													
	Kel. Menteng						1		18					19
	Kel. Palangka				1		1	1	4					7
	Kel. Bukit Tunggai	1				5	5	4	24					39
	Kel. Petuk Katimpun					7	4	2	32					45
<b>3</b>	<b>SABANGAU</b>													
	Kel. Kereng Bangkirai						1	4	6					11
	Kel. Sabaru					1	4	3	4					12
	Kel. Kalampangan			1		1	8	1	8					19
	Kel. Kameloh Baru							1						1
	Kel. Danau Tundai													
	Kel. Bereng Bengkel						3		3					6
<b>4</b>	<b>BUKIT BATU</b>													
	Kel. Marang					1		1						2
	Kel. Tumbang Tahai								1					1
	Kel. Banturung													
	Kel. Tangkiling					1	1							2
	Kel. Sei Gohong													
	Kel. Kanarakan													
	Kel. Habaring Hurung													
<b>5</b>	<b>RAKUMPIT</b>													
	Kel. Petuk Bukit													
	Kel. Pager													
	Kel. Panjehang													
	Kel. Gaung Baru													
	Kel. Petuk Barunai													
	Kel. Mungku Baru													
	Kel. Bukit sua													
	<b>GRAND TOTAL</b>	1		1	1	18	36	24	114					195

**E. Data Kejadian Kebakaran Hutan dan Lahan Mulai 1 Januari s/d 29 Agustus 2023**

No	KECAMATAN	BULAN												KEJADIAN (X)
		1	2	3	4	5	6	7	8	9	10	11	12	
<b>1</b>	<b>PAHANDUT</b>													
	Kel. Pahandut													
	Kel. Langkai							1						1
	Kel. Panarung					1	4	4	7					16
	Kel. Pahandut Seberang													
	Kel. Tumbang Rungan													
	Kel. Tanjung Pinang					1	4	2	7					14
<b>2</b>	<b>JEKAN RAYA</b>													
	Kel. Menteng						1		18					19
	Kel. Palangka				1		1	1	4					7
	Kel. Bukit Tinggi	1				5	5	4	24					39
	Kel. Petuk Katimpun					7	4	2	32					45
<b>3</b>	<b>SABANGAU</b>													
	Kel. Kereng Bangkirai						1	4	6					11
	Kel. Sabaru					1	4	3	4					12
	Kel. Kalampangan			1		1	8	1	8					19
	Kel. Kameloh Baru							1						1
	Kel. Danau Tundai													
	Kel. Bereng Bengkel						3		3					6
<b>4</b>	<b>BUKIT BATU</b>													
	Kel. Marang					1		1						2
	Kel. Tumbang Tahai								1					1
	Kel. Banturung													
	Kel. Tangkiling					1	1							2
	Kel. Sei Gohong													
	Kel. Kanarakan													
	Kel. Habaring Hurung													
<b>5</b>	<b>RAKUMPIT</b>													
	Kel. Petuk Bukit													
	Kel. Pager													
	Kel. Panjehang													
	Kel. Gaung Baru													
	Kel. Petuk Barunai													
	Kel. Mungku Baru													
	Kel. Bukit sua													
	<b>GRAND TOTAL</b>	1		1	1	18	36	24	114					195

**F. Data Luas Kebakaran Hutan dan Lahan Mulai 1 Januari s/d 29 Agustus 2023**

No	KECAMATAN	BULAN												LUAS (Ha)
		1	2	3	4	5	6	7	8	9	10	11	12	
1	PAHANDUT													
	Kel. Pahandut													
	Kel. Langkai							0,01						0,01
	Kel. Panarung					0,25	0,24	0,77	3,55					4,81
	Kel. Pahandut Seberang													
	Kel. Tumbang Rungan													
	Kel. Tanjung Pinang					1,25	1,14	0,26	7,66					10,31
2	JEKAN RAYA													
	Kel. Menteng						0,37		3,41					3,78
	Kel. Palangka				0,25		0,06	0,03	0,53					0,87
	Kel. Bukit Tunggul	1				1,50	0,86	0,67	10,19					16,57
	Kel. Petuk Katimpun					5,75	0,76	0,10	63,53					70,56
3	SABANGAU													
	Kel. Kereng Bangkirai						0.35	1,67	8,49					10,21
	Kel. Sabaru					0,25	6,25	5,47	2,33					14,30
	Kel. Kalampangan			3		0,25	3,88	0,28	3,43					10,84
	Kel. Kameloh Baru							5						5
	Kel. Danau Tundai													
	Kel. Bereng Bengkel						1,44		3,59					5,03
4	BUKIT BATU													
	Kel. Marang					0,25		0,03						0,28
	Kel. Tumbang Tahai								0,09					0,09
	Kel. Banturung													
	Kel. Tangkiling					0,50	0,50							1
	Kel. Sei Gohong													
	Kel. Kanarakan													
	Kel. Habaring Hurung													
5	RAKUMPIT													
	Kel. Petuk Bukit													
	Kel. Pager													
	Kel. Panjehang													
	Kel. Gaung Baru													
	Kel. Petuk Barunai													
	Kel. Mungku Baru													
	Kel. Bukit sua													
	GRAND TOTAL	1		3	0,25	10	15,85	14,29	106,8					151,08 ha

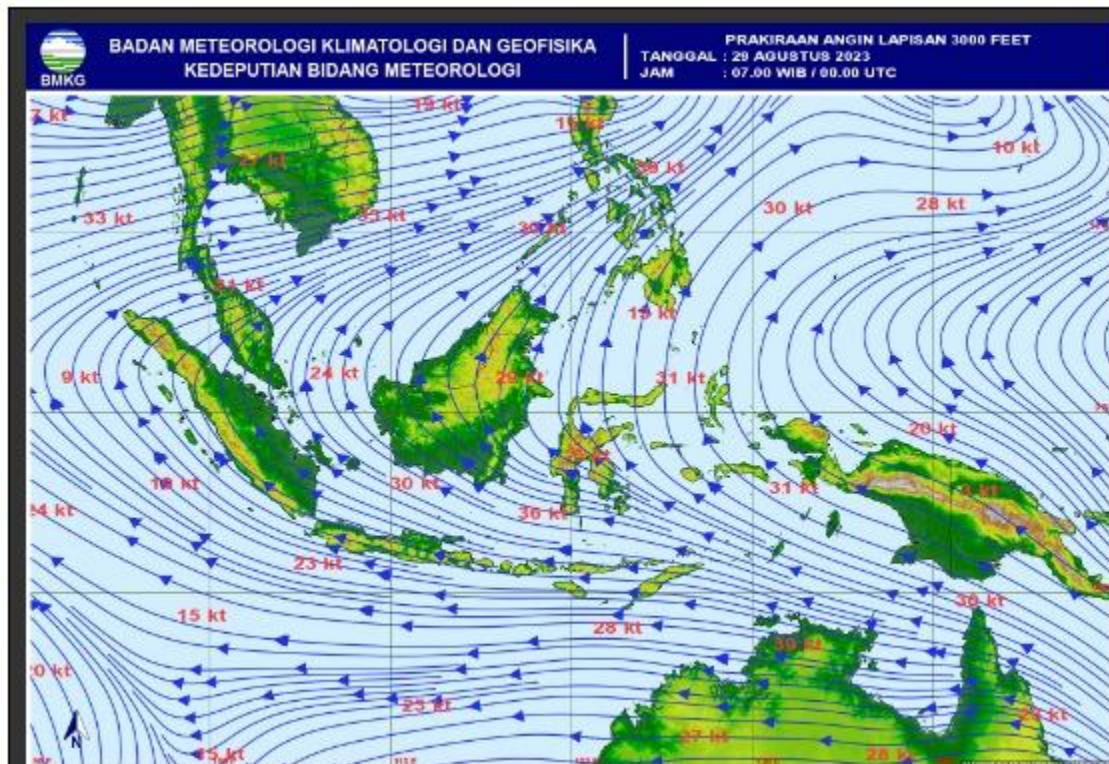
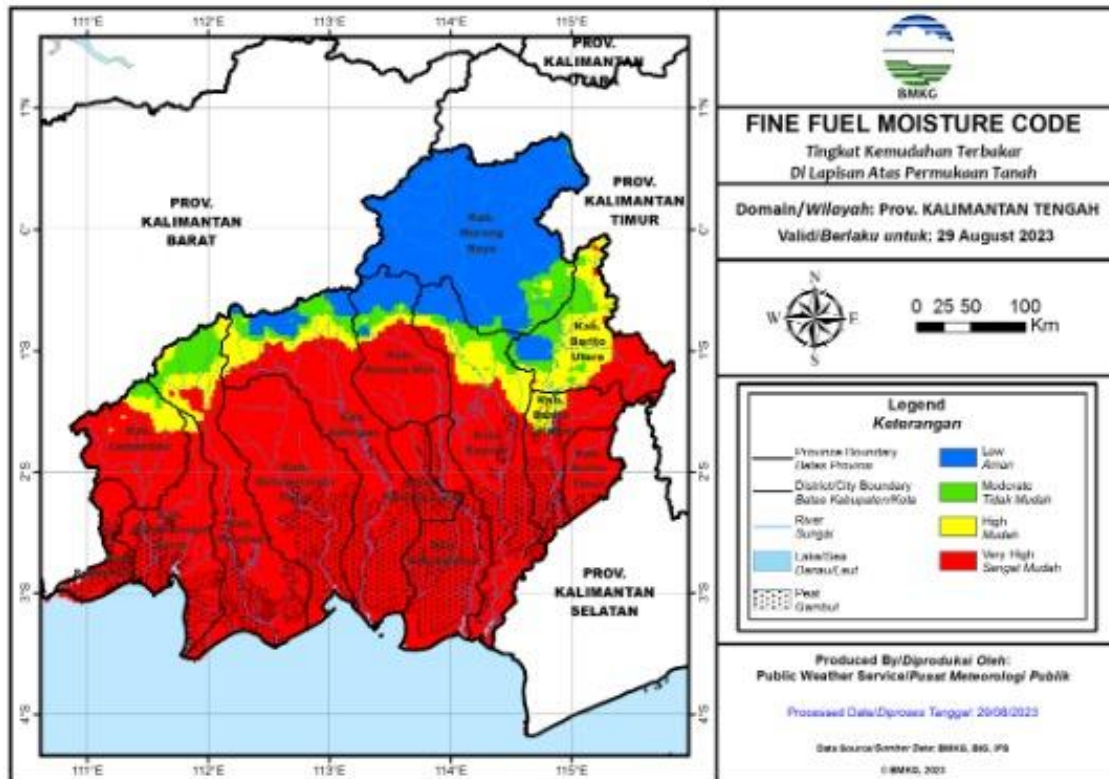


### III. SISTEM PERINGATAN KEBAKARAN HUTAN LAHAN DAN PRAKIRAAN ARAH ANGIN

- Peta Potensi Kemudahan Terjadinya dan Tingkat Kesulitan Pengendalian Kebakaran.
- Ditinjau dari Analisa Parameter Cuaca (FFMC/FWI) untuk satu hari ini dan tanggal 29 Agustus 2023





### IV. STATUS SIAGA DARURAT KARHUTLA



Keputusan Walikota Palangka Raya nomor : 188.45/183/2023 tentang Penetapan Status Bencana Kebakaran Hutan dan Lahan di Wilayah Kota Palangka Raya tahun 2023 tanggal 8 Mei 2023.










## V. KEJADIAN KARHUTLA KOTA PALANGKA RAYA



NO.	KEGIATAN	HASIL		DOKUMENTASI
		LUAS TERBAKAR (ha)	KEJADIAN (X)	
1	<p>= Pimpinan Briefing Pagi :</p> <ul style="list-style-type: none"> <li>• Emi Abriyani, S.E., M.Si</li> <li>• Pak Rodius, S.E</li> <li>• Pak Heri Fauzi, S.Sos</li> <li>• Pak Heru Trimono</li> </ul> <p>Hari : Selasa Tanggal : 29 Agustus 2023 Pukul 08.30 WIB</p> <p>=Peserta Briefing :</p> <p>Posko Induk berada di Kantor BPBD Kota dengan kekuatan 8 regu yaitu :</p> <ul style="list-style-type: none"> <li>• Tim BPBD 2 regu : 39 org</li> <li>• BPK Borneo : 6 org</li> <li>• BPK Amin Subur : 5 org</li> <li>• BPK Hiu Putih : 5 org</li> <li>• Satpol PP : 5 org</li> <li>• MDMC : 4 org (Kesehatan)</li> <li>• Tim ERP : 5 org</li> <li>• Damkar Kota : 5 org</li> <li>• BPK Putra Pahandut : 5 org</li> <li>• FPRB Kota : 4 org</li> </ul> <p>Poslap/Pos Lapangan di Komando Bhabinkantibmas dan Babinsa yang berada dimasing-masing Kelurahan dengan anggota dari TSAK, yaitu :</p> <ul style="list-style-type: none"> <li>• Kelurahan Tanjung Pinang : 7 org</li> <li>• Kelurahan Panarung : 7 org</li> <li>• Kelurahan Ketimpun : 7 org</li> <li>• Kelurahan Palangka : 7 org</li> <li>• Kelurahan Bukit Tunggul : 7 org</li> <li>• Kelurahan Kelampangan : 7 org</li> </ul> <p>Regu sukarelawan Youth Act/Katuyung Fire Rescue sebanyak 5 (lima) orang Total kekuatan personil sebanyak 125 orang.</p>	-	-	  
2	<p>Hari : Selasa Tanggal : 29 Agustus 2023</p> <p>1. Laporan diterima : Perluasan Dampak 2. Lokasi Karhutka - Jalan : Karanggan Ujung (Belakang Asrama Putri Pon-Pes Hasanka) - Kelurahan : Kalampangan - Kecamatan : Sebangau 3. Luas Area yang Terbakar : 0,52 ha</p>	0,52 ha	1	






	<p>4. Jenis lahan : Gambut</p> <p>5. Sumber air : parit</p> <p>6. Kondisi terupdate : Pemadaman Belum Tuntas</p> <p>7. Waktu Pemadaman</p> <ul style="list-style-type: none"> <li>- Mulai Pemadaman : 10.30 Wib</li> <li>- Selesai Pemadaman : 15.30 wib</li> </ul> <p>8. Sumber Informasi :</p> <p>9. Personil dan Sarpras</p> <ul style="list-style-type: none"> <li>- Jumlah personil : 33 Orang</li> <li>- Kendaraan roda 3 : 3 Unit</li> <li>- Kendaraan roda 2 : 6 Unit</li> <li>- Mesin portable : 3 Unit</li> <li>- Selang : 10 Roll</li> <li>- Peralatan lainnya : HT 5 Buah</li> </ul> <p>10. Tim lain yang ikut terlibat :</p> <p>Kanit Bimas Polsek sabangau</p> <p>Babinsa kalampangan</p> <p>Babinkamtibmas kalmpangan</p> <p>Babinsa tanjung pinang</p> <p>Babinkamtibmas tanjung pinang</p> <p>Babinsa panarung</p> <p>Babinkamtibmas panarung</p> <p>Tshk kalmpangan</p> <p>Tshk tanjung pinang</p> <p>Damkar amin subur</p> <p>Tshk panarung</p> <p>Manggala agni</p>			
3	<p>Hari : Selasa</p> <p>Tanggal : 29 Agustus 2023</p> <p>1. Laporan diterima : 10.05 Wib</p> <p>2. Lokasi Karhutka :</p> <ul style="list-style-type: none"> <li>- Jalan : Mahir Mahar</li> <li>- Kelurahan : Bukit Tunggal</li> <li>- Kecamatan : Jekan Raya</li> </ul> <p>3. Luas Area yang Terbakar : 0,35 ha</p> <p>4. Jenis lahan : Gambut/Semak Blukar</p> <p>5. Sumber air : parit</p> <p>*6. Kondisi terupdate : Tuntas</p> <p>7. Waktu Pemadaman</p> <ul style="list-style-type: none"> <li>- Mulai Pemadaman : 10.34 wib</li> <li>- Selesai Pemadaman : 12.03.wib</li> </ul> <p>8. Sumber Informasi : Posko Satgas Karhutla</p> <p>9. Personil dan Sarpras</p> <ul style="list-style-type: none"> <li>- Jumlah personil : 5 orang</li> <li>- Kendaraan roda 4 : 1 unit</li> <li>- Kendaraan roda 2 : 0 unit</li> <li>- Mesin portable : 1 unit</li> <li>- Selang : 10 roll</li> <li>*- Peralatan lainnya : 5 HT</li> </ul> <p>10. Tim lain yang ikut terlibat :</p> <p>✓ Hiu Putih</p> <p>✓ Borneo</p> <p>✓ Dinas Damkar dan Penyelamat Kota Palangkaraya</p> <p>✓ Damkar Disebut</p> <p>✓ Sat Pol PP</p>	0,35 ha	1	





4	<p>Hari : Selasa Tanggal : 29 Agustus 2023</p> <p>1. Laporan diterima : 10.30 Wib 2. Lokasi Karhutla  - Jalan : Soekarno III  - Kelurahan : Menteng  - Kecamatan : Jekan Raya</p> <p>3. Luas Area yang Terbakar : 0,30 ha 4. Jenis lahan : Gambut 5. Sumber air : Parit 6. Kondisi terupdate : Pemadaman sudah tuntas 7. Waktu Pemadaman  - Mulai Pemadaman : 15.30 Wib  - Selesai Pemadaman : 17.00 Wib 8. Sumber Informasi : Warga 9. Personil dan Sarpras  - Jumlah personil : 7 Orang  - Kendaraan roda 4 : 0 Unit  - Kendaraan roda 3 : 1 Unit  - Kendaraan roda 2 : 2 Unit  - Mesin portable : 1 Unit  - Selang : 6 Roll 1.5  - Peralatan lainnya : Ht 4 Unit 10. Tim lain yang ikut terlibat :  - Babinsa Palangka  - Bhabinkamtibamas Palangka  - TSAK Palangka</p>	0,30 ha	1	   
5	<p>Hari : Selasa Tanggal : 29 Agustus 2023</p> <p>1. Laporan diterima : Pemadaman Lanjutan 2. Lokasi Karhutla  - Jalan : Bangaris  - Kelurahan : Tanjung Pinang  - Kecamatan : Pahandut</p> <p>3. Luas Area yang Terbakar : - ha 4. Jenis lahan : Pasir 5. Sumber air : Parit 6. Kondisi terupdate : Padam Total 7. Waktu Pemadaman  - Mulai Pemadaman : 10.30 WIB  - Selesai Pemadaman : 15.00 WIB 8. Sumber Informasi : tim melaksanakan</p>	- ha	1	



	<p>Patroli dan melihat titik asap</p> <p>9. Personil dan Sarpras</p> <ul style="list-style-type: none"> <li>- Jumlah personil : 7 orang</li> <li>- Kendaraan roda 4 : 1 Unit</li> <li>- Kendaraan roda 2 : 2 Unit</li> <li>- Mesin portable : 1 Unit</li> <li>- Selang : 5 Roll</li> <li>- Peralatan lainnya : HT 5 Buah*</li> </ul> <p>10. Tim lain yang ikut terlibat :</p> <p>Babinsa</p> <p>Bhabinkamtibmas</p> <p>TSAK Tanjung Pinang</p>			
6	<p>Hari : Selasa</p> <p>Tanggal : 29 Agustus 2023</p> <p>1. Laporan diterima : 10.00 Wib</p> <p>2. Lokasi Karhutla :</p> <ul style="list-style-type: none"> <li>- Jalan : Petuk Ketimpun</li> <li>- Kelurahan : Petuk Katimpun</li> <li>- Kecamatan : Jekan Raya</li> </ul> <p>3. Luas Area yang Terbakar : 1,39 ha</p> <p>4. Jenis lahan : Gambut (Pakis-pakistan, Semak Belukar, Ilalang dan Pohon Perdu)</p> <p>5. Sumber air : Parit</p> <p>6. Kondisi terupdate : masih Berasap</p> <p>7. Waktu Pemadaman</p> <ul style="list-style-type: none"> <li>- Mulai Pemadaman : 10.40 Wib</li> <li>- Selesai Pemadaman : 16.00 Wib</li> </ul> <p>dan belum tuntas</p> <p>8. Sumber Informasi : Anggota MPA Petuk Katimpun</p> <p>9. Personil dan Sarpras</p> <ul style="list-style-type: none"> <li>- Jumlah personil : 45 orang</li> <li>- Kendaraan Tosa : 3 Unit</li> <li>- Kendaraan roda 2 : 6 Unit</li> <li>- Mesin portable : 7 Unit</li> <li>- Selang : 20 Roll</li> <li>- Peralatan lainnya : HT 6 Buah</li> </ul> <p>10. Tim lain yang ikut terlibat :</p> <p>-TNI</p> <p>-Polri</p> <p>-BPBPK Provinsi Kalimantan Tengah</p> <p>-Dit Sabhara Polda Kal-Teng</p> <p>-Polres Kota Palangka Raya</p> <p>-Diskominfo Kota Palangka Raya</p> <p>-Babinsa Bukit Tunggul</p> <p>-Babinsa petuk ketimpun</p> <p>-Babhinkamtibmas petuk ketimpun</p> <p>-Dishut Provinsi Kalimantan Tengah</p> <p>-Damkar Kota</p> <p>-Bpk banua lima</p> <p>-Emergency respon Palangkaraya</p>	1,39 ha	1	




	<ul style="list-style-type: none"> <li>-Lazis mu</li> <li>-Mpa Petuk Ketimpun</li> <li>-Tsak Bukit Tinggi</li> <li>-Tsak Petuk Ketimpun</li> <li>- Mpa Petuk Katimpun</li> <li>-KPHP Kahayan Tengah</li> <li>-Youth ACT Kalimantan</li> <li>- BPBD kota</li> <li>- Borneo</li> <li>- BPK Seru Adji</li> <li>- Amin Subur</li> </ul>			   <p>29 Agu 2023 15.12.49 2.1410S 113.8634E Kota Palangka Raya TSAK Petuk Katimpun</p>
7	<p>Hari : Selasa Tanggal : 29 Agustus 2023</p> <ol style="list-style-type: none"> <li>1. Laporan diterima : 12.22 Wib</li> <li>2. Lokasi Karhutla <ul style="list-style-type: none"> <li>- Jalan : Jl Danau Rangas 7</li> <li>- Kelurahan : Bukit Tinggi</li> <li>- Kecamatan : Jekan Raya</li> </ul> </li> <li>3. Luas Area yang Terbakar : 2,36 ha</li> <li>4. Jenis lahan : Gambut</li> <li>5. Sumber air : Parit</li> <li>6. Kondisi terupdate : Pemadaman sudah tuntas</li> <li>7. Waktu Pemadaman <ul style="list-style-type: none"> <li>- Mulai Pemadaman : 13.56 Wib</li> <li>- Selesai Pemadaman : 15.35 Wib</li> </ul> </li> <li>8. Sumber Informasi : Dari Posko induk BPBD Kota P.Raya</li> <li>9. Personil dan Sarpras <ul style="list-style-type: none"> <li>- Jumlah personil : 7 Orang</li> <li>- Kendaraan roda 3 : 1 Unit</li> <li>- Kendaraan roda 2 : 1 Unit</li> <li>- Mesin portable :</li> <li>- Selang : 2 Roll 1.5</li> <li>- Peralatan lainnya : Ht 3 Unit</li> </ul> </li> <li>10. Tim lain yang ikut terlibat : <ul style="list-style-type: none"> <li>- Babinsa</li> <li>- Bhabinkamtibmas</li> <li>- Dishut Provinsi Kalteng</li> <li>- BPK Gerdayak Kapuas</li> </ul> </li> </ol>	2,36 ha	1	 <p>29 August 2023 15:40 2.161938, 113.82679 190° 5 Bukit Tinggi Kota Palangka Raya TSAK Bukit Tinggi Fire And Rescue Index number:1746</p>  <p>29 August 2023 17:21 2.206008, 113.860921 309° NW Bukit Tinggi Kota Palangka Raya TSAK Bukit Tinggi Fire And Rescue Index number:1778</p>





	- TSAK Bukit Tunggal			
8	<p>Hari : Selasa Tanggal : 29 Agustus 2023</p> <ol style="list-style-type: none"> <li>Laporan diterima : 12.22 wib</li> <li>Lokasi Karhutka : <ul style="list-style-type: none"> <li>Jalan : Hiu Putih 12 Blok. G</li> <li>Kelurahan : Bukit Tunggal</li> <li>Kecamatan : Jekan Raya</li> </ul> </li> <li>Luas Area yang Terbakar : 0,06 Ha</li> <li>Jenis lahan : Gambut/Semak Blukar</li> <li>Sumber air : parit</li> <li>*Kondisi terupdate : Tuntas</li> <li>Waktu Pemadaman <ul style="list-style-type: none"> <li>- Mulai Pemadaman : 12.37wib</li> <li>- Selesai Pemadaman : 13.06.wib</li> </ul> </li> <li>Sumber Informasi : Masyarakat</li> <li>Personil dan Sarpras <ul style="list-style-type: none"> <li>- Jumlah personil : 7 orang</li> <li>- Kendaraan roda 4 : 1 unit</li> <li>- Kendaraan roda 2 : 2 unit</li> <li>- Mesin portable : 1 unit</li> <li>- Selang : 2 roll</li> <li>*- Peralatan lainnya : 5 HT</li> </ul> </li> <li>Tim lain yang ikut terlibat : <ul style="list-style-type: none"> <li>√ Hiu Putih</li> <li>√ TSAK Bukit Tunggal</li> </ul> </li> </ol>	0,06 Ha	1	
9	<p>Hari : Selasa Tanggal : 29 Agustus 2023</p> <ol style="list-style-type: none"> <li>Laporan diterima : 16.08</li> <li>Lokasi Karhutla <ul style="list-style-type: none"> <li>- Jalan : Jl Tingang 24 ujung sebelah kiri</li> <li>- Kelurahan : Bukit Tunggal</li> <li>- Kecamatan : Jekan Raya</li> </ul> </li> <li>Luas Area yang Terbakar : 0,30 ha</li> <li>Jenis lahan : Semak Belukar</li> <li>Sumber air : Parit</li> <li>Kondisi terupdate : Pemadaman sudah tuntas</li> <li>Waktu Pemadaman <ul style="list-style-type: none"> <li>- Mulai Pemadaman : 16.18 Wib</li> <li>- Selesai Pemadaman : 17.16 Wib</li> </ul> </li> <li>Sumber Informasi : Dari Grub Rt</li> <li>Personil dan Sarpras <ul style="list-style-type: none"> <li>- Jumlah personil : 7 Orang</li> <li>- Kendaraan roda 3 : 1 Unit</li> <li>- Kendaraan roda 2 : 1 Unit</li> <li>- Mesin portable : 1 Unit</li> <li>- Selang : 3 Roll 1.5</li> <li>- Peralatan lainnya : Ht 3 Unit</li> </ul> </li> <li>Tim lain yang ikut terlibat : <ul style="list-style-type: none"> <li>- Babinsa</li> <li>- Bhabinkamtibmas</li> <li>- TSAK Bukit Tunggal</li> </ul> </li> </ol>	0,30 ha	1	



**VI. LAPORAN KEGIATAN REGU PIKET POSKO PENANGANAN DARURAT BENCANA KARHUTLA  
KOTAPALANGKA RAYA**

NO	KEGIATAN	DOKUMENTASI
1	<p>"Laporan Respon Bencana Kebakaran Hutan dan Lahan oleh MDMC Kalimantan Tengah"</p> <p>➡ Hari/tanggal : Selasa, 29 Agustus 2023</p> <p>➡ Pukul : 14.00 wib s/d 17.30 wib</p> <p>➡ Lokasi :</p> <ol style="list-style-type: none"> <li>1. Karhutla Petuk Katimpun</li> <li>2. Posko BPBD Kota Palangka Raya</li> </ol> <p>➡ Personil :</p> <ol style="list-style-type: none"> <li>1. Inayati Muharini</li> <li>2. Anisa Meutia</li> <li>3. Evan Bastian</li> <li>4. Suyatman</li> </ol> <p>➡ Armada :</p> <ol style="list-style-type: none"> <li>1. 1 unit Ambulance PWA Kalteng</li> <li>2. 1 unit Mobil PWM Kalteng</li> </ol> <p>➡ Kegiatan :</p> <ol style="list-style-type: none"> <li>1. Layanan Kesehatan (Pemeriksaan Fisik dan Oksigenasi) 25 penerima manfaat</li> <li>2. Penyerahan Bantuan Logistik berupa Air Mineral Botol 1.056 botol</li> <li>3. Koordinasi dan komunikasi bersama</li> </ol> <p>➡ Penerima manfaat :</p> <ol style="list-style-type: none"> <li>1.056 Jiwa (Petugas dan Relawan Karhutla)</li> </ol> <p>➡ Kebutuhan mendesak : Isi ulang Oksigen"</p> <p>"Laporan Respon Bencana Kebakaran Hutan dan Lahan oleh MDMC Kalimantan Tengah"</p> <p>➡ Hari/tanggal : Selasa, 29 Agustus 2023</p> <p>➡ Pukul : 14.00 wib s/d 17.30 wib</p> <p>➡ Lokasi :</p> <ol style="list-style-type: none"> <li>1. Karhutla Petuk Katimpun</li> <li>2. Posko BPBD Kota Palangka Raya</li> </ol> <p>➡ Personil :</p> <ol style="list-style-type: none"> <li>1. Inayati Muharini</li> <li>2. Anisa Meutia</li> <li>3. Evan Bastian</li> <li>4. Suyatman</li> </ol> <p>➡ Armada :</p> <ol style="list-style-type: none"> <li>1. 1 unit Ambulance PWA Kalteng</li> <li>2. 1 unit Mobil PWM Kalteng</li> </ol> <p>➡ Kegiatan :</p> <ol style="list-style-type: none"> <li>1. Layanan Kesehatan (Pemeriksaan Fisik dan Oksigenasi) 25 penerima manfaat</li> <li>2. Penyerahan Bantuan Logistik berupa Air Mineral Botol 1.056 botol</li> <li>3. Koordinasi dan komunikasi bersama</li> </ol> <p>➡ Penerima manfaat :</p> <ol style="list-style-type: none"> <li>1.056 Jiwa (Petugas dan Relawan Karhutla)</li> </ol> <p>➡ Kebutuhan mendesak : Isi ulang Oksigen</p>	  

<p>2</p>	<p>Hari : Selasa Tanggal : 29 Agustus 2023</p> <p>Tim Kesehatan Satgas Karhutla dari MDMC melakukan Pemeriksaan dan Pemberian Vitamin Kepada Tim Satgas Karhutla.</p> <ul style="list-style-type: none"> <li>• Pemeriksaan kesehatan 10 Orang, pemberian vitamin becefort 43 orang, masker 38 orang dan obat tetes mata 1 orang, serta penanganan dan pemberian oksigen 3 orang lokasi kebakaran petuk katimpun.</li> </ul> <p>Total pelayanan : 95 orang</p>	 <p>29 Agu 2023 09.06.13 Jalan Badak Bukit Tunggai Kecamatan Jekan Raya Kota Palangka Raya Kalimantan Tengah</p> <p>29 Agu 2023 08.49.22 Bukit Tunggai Kecamatan Jekan Raya Kota Palangka Raya Kalimantan Tengah</p> <p>29 Agu 2023 08.47.05 Bukit Tunggai Kecamatan Jekan Raya Kota Palangka Raya Kalimantan Tengah</p>
<p>3</p>	<p>Hari : Selasa Tanggal : 29 Agustus 2023</p> <p>Babinsa, Bhabinkamtibmas, TSAK Tanjung Pinang dan TSAK Panarung Melakukan Pemasangan Titik Koordinat Untuk Sumur Bor di Wilayah Belakang Ponpes Hasanka.</p> <p>Karena Kebakaran di Belakang Ponpes Hasanka Semakin Meluas dan Sumber air yang minim sehingga akan melakukan pemasangan 4 Sumur Bor yang di awali dengan pemasangan titik sumur bor yaitu :</p> <ol style="list-style-type: none"> <li>1. 2.261627,114.002379</li> <li>2. 2.261374,114.001930</li> <li>3. 2.261510,114.002647</li> <li>4. 2.261589,114.002939</li> </ol>	 <p>29 Agu 2023 13.12.54 37° NE Jalan Tanpa Nama Kelampayan Kecamatan Sebangau Kota Palangka Raya Kalimantan Tengah Altitude: 50 m ROMANSIAH Index number: 270</p> <p>29 Agu 2023 13.05.40 36° NE Jalan Tanpa Nama Kelampayan Kecamatan Sebangau Kota Palangka Raya Kalimantan Tengah Altitude: 50 m ROMANSIAH Index number: 269</p>

**VII. LAPORAN SARANA DAN PRASANA KARHUTLA PUSDALOPS  
KENDARAAN R4 DAN R2**

NO.	UNIT	JENIS PERALATAN	JUMLAH	KETERANGAN
1.	Mobil Rescue double Cabin KH.	-	1 unit	Lengkap dan Berfungsi dengan baik
2.	Pick Up L 300 KH. 8945 AW	Kolher Honda GP 160 Selang 2,5 Selang 1,5 Nosel 1,5 Nosel 2,5	1 1 6 roll 10 roll 2 2	Lengkap dan Berfungsi dengan baik
3.	Pick Up Hilux KH. 8015 TW	-	1 unit	Lengkap dan Berfungsi dengan baik
4.	Mobil Mahendra double Cabin KH. 8040 TW	-	1 unit	Lengkap dan Berfungsi dengan baik
5	Truk Tangki KH. 8045 TW	Mesin Honda GX 270 Selang 1,5 inci Nozzle 1,5 inci	1 1 roll 2	Lengkap dan Berfungsi dengan baik
	Mobil Hilux double Cabin KH. 8091 TW	-	1 unit	Lengkap dan Berfungsi dengan baik
6	Sepeda Motor Honda CRF	-	20 unit	Lengkap dan Berfungsi dengan baik

**VIII. MESIN DAN LAINNYA**

NO.	UNIT	JENIS PERALATAN	JUMLAH	KETERANGAN
1.	Kolher	Portabel Selang 2,5 Nosel 2,5	1 6 2	Lengkap dan Berfungsi dengan baik
2.	Honda GP 160	Portabel Selang 1,5 Nosel 1,5	2 10 2	Lengkap dan Berfungsi dengan baik
3.	Chainsaw		6	Lengkap dan Berfungsi dengan baik
4.	Chainsaw lengan /dahan		1	Lengkap dan Berfungsi dengan baik
5.	Suntik Gambut		2	Lengkap dan Berfungsi dengan baik
6.	Kapak Pulaski		1	Lengkap dan Berfungsi dengan baik

Demikian laporan Harian Posko Penanganan Darurat Bencana Kebakaran Hutan Lahan Kota Palangka Raya.

Alamat : Jl. Badak No. 3 Palangka Raya, Kalimantan Tengah

Kenali Ancamannya, Kurangi Resikonya.

- Sadar Bencana.
- Siaga Bencana.
- Tanggap Bencana.
- Siap Untuk Selamat.
- Bersinergi dalam menghadapi Bencana.

SALAM TANGGUH !

SALAM KEMANUSIAAN !!!



Tanggal  
Waktu

: Selasa, 29 Agustus 2023  
: 24 Jam

Kepala Badan Penanggulangan Bencana Daerah  
Kota Palangka Raya



**EMI ABRIYANI, S.E., M.Si**  
Pembina Tingkat I (IV/b)  
NIP. 19671005 199412 2 002