



POS KOMANDO PENANGANAN DARURAT BENCANA KEBAKARAN HUTAN DAN LAHAN KOTA PALANGKA RAYA TAHUN 2023

Jl. Badak No. 03 Palangkaraya
Email : bpbd.palangkaraya@gmail.com

Laporan Harian Posko Penanganan Darurat Bencana Kebakaran Hutan dan Lahan Kota Palangkaraya pada tanggal 27 Agustus 2023, sebagai berikut :

I. PANTAUAN VISUAL CUACA DI KOTA PALANGKA RAYA PRAKIRAAN CUACA BMKG :

<https://bmkgpalangkaraya.com/>

VISUAL :

Palangkaraya
Provinsi Kalimantan Tengah



Sumber :



BADAN METEOROLOGI, KLIMATOLOGI, DAN GEOFISIKA

Cepat, Tepat, Akurat, Luas, dan Mudah Dipahami

II. REKAPITULASI TITIK HOTSPOT, KEJADIAN DAN LUAS KARHUTLA DI KOTA PALANGKA RAYA

A. Infografis



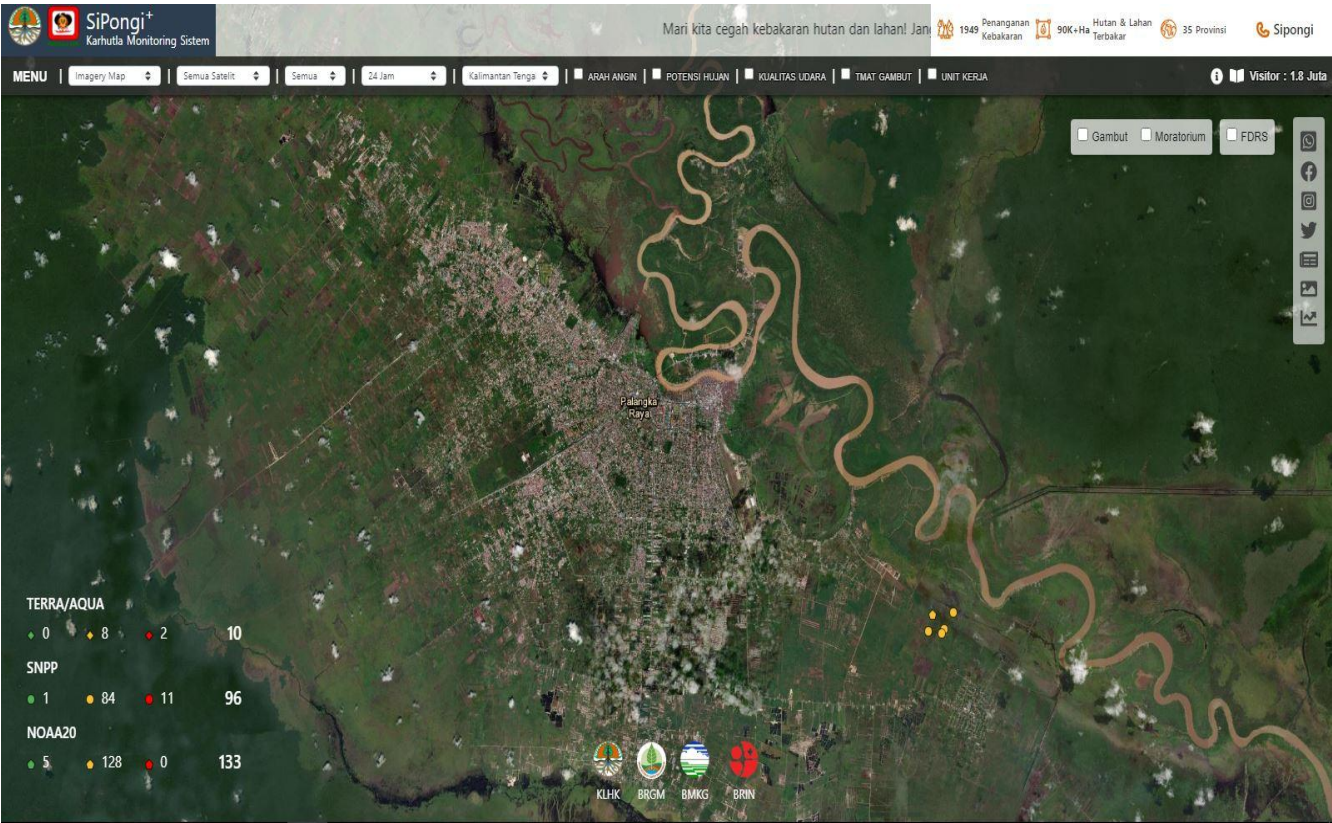
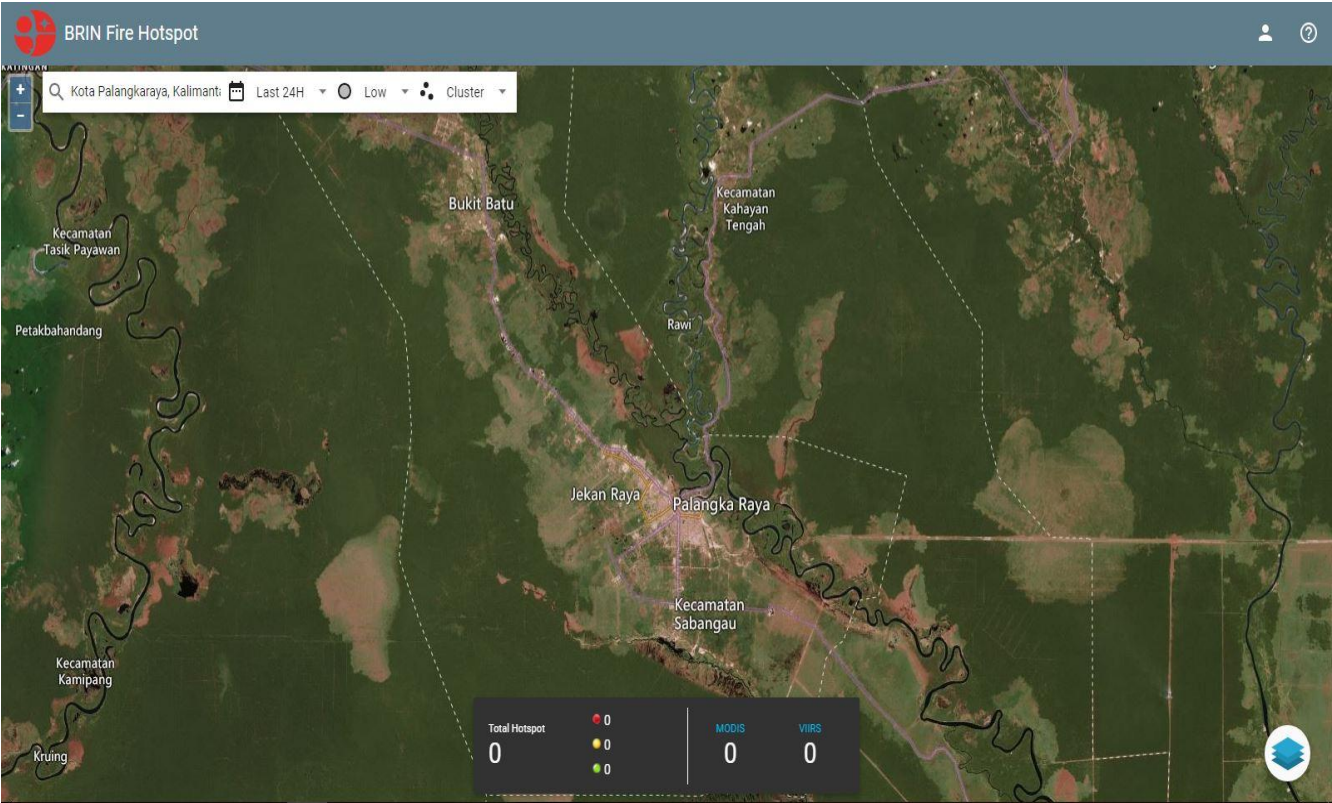
GRAFIK KEJADIAN DAN LUAS KARHUTLA DI WILAYAH KOTA PALANGKA RAYA TAHUN 2023

UPDATE : 27 AGUSTUS 2023



	JANUARI	FEBRUARI	MARET	APRIL	MEI	JUNI	JULI	AGUSTUS	SEPTEMBER	OKTOBER	NOVEMBER	DESEMBER
KEJADIAN KARHUTLA	1	0	1	1	18	36	24	182 ⁺⁴	0	0	0	0
LUAS KARHUTLA (ha)	1	0	3	0,25	10	15,62	14,29	70,47	0	0	0	0

B. Citra Setelit Titik Hotspot



C. Tabel Harian Hotspot, Kejadian dan Luas Karhutla, selama 24 jam

No.	KECAMATAN	AQUA/ TERRA ,NOAA ,SNPP	CONFIDENCE %			KEJADIAN (X)	LUAS KARHUTLA (Ha)
			L	M	H		
1	PAHANDUT						
	Kel. Pahandut						
	Kel. Langkai						
	Kel. Panarung						
	Kel. Tanjung Pinang					1	6,28 ha
	Kel. Pahandut Seberang						
	Kel. Tumbang Rungan						
2	JEKAN RAYA						
	Kel. Menteng						
	Kel. Palangka						
	Kel. Bukit Tunggai					1	-
	Kel. Petuk Katimpun						
3	SABANGAU						
	Kel. Kereng Bangkirai						
	Kel. Sabaru						
	Kel. Kalampangan					1	0,42 ha
	Kel. Kameloh Baru						
	Kel. Danau Tundai						
	Kel. Bereng Bengkel					1	0,33 ha
4	BUKIT BATU						
	Kel. Marang						
	Kel. Tumbang Tahai						
	Kel. Banturung						
	Kel. Tangkiling						
	Kel. Sei Gohong						
	Kel. Kanarakan						
	Kel. Habaring Hurung						
5	RAKUMPIT						
	Kel. Petuk Bukit						
	Kel. Pager						
	Kel. Panjehang						
	Kel. Gaung Baru						
	Kel. Petuk Barunai						
	Kel. Mungku Baru						
	Kel. Bukit sua						
JUMLAH						4	7,03 ha

* Low : ≤ 29%, Medium : 30% C (%) ≤ 79 %, High : C (%)

D. Data Sebaran Hotspot Aqua/Terra, Noaa, Snpp Mulai 1 Januari s/d 27 Agustus 2023

No	KECAMATAN	BULAN												TOTAL HOTSPOT
		1	2	3	4	5	6	7	8	9	10	11	12	
1	PAHANDUT													
	Kel. Pahandut													
	Kel. Langkai							1						1
	Kel. Panarung					1	4	4	6					15
	Kel. Pahandut Seberang													
	Kel. Tumbang Rungan													
	Kel. Tanjung Pinang					1	4	2	5					12
2	JEKAN RAYA													
	Kel. Menteng						1		16					17
	Kel. Palangka				1		1	1	4					7
	Kel. Bukit Tunggai	1				5	5	4	21					36
	Kel. Petuk Katimpun					7	4	2	30					43
3	SABANGAU													
	Kel. Kereng Bangkirai						1	4	6					11
	Kel. Sabaru					1	4	3	4					12
	Kel. Kalampangan			1		1	8	1	6					17
	Kel. Kameloh Baru							1						1
	Kel. Danau Tundai													
	Kel. Bereng Bengkel						3		3					6
4	BUKIT BATU													
	Kel. Marang					1		1						2
	Kel. Tumbang Tahai													
	Kel. Banturung													
	Kel. Tangkiling					1	1							2
	Kel. Sei Gohong													
	Kel. Kanarakan													
	Kel. Habaring Hurung													
5	RAKUMPIT													
	Kel. Petuk Bukit													
	Kel. Pager													
	Kel. Panjehang													
	Kel. Gaung Baru													
	Kel. Petuk Barunai													
	Kel. Mungku Baru													
	Kel. Bukit sua													
	GRAND TOTAL	1		1	1	18	36	24	101					182

E. Data Kejadian Kebakaran Hutan dan Lahan Mulai 1 Januari s/d 27 Agustus 2023

No	KECAMATAN	BULAN												KEJADIAN (X)
		1	2	3	4	5	6	7	8	9	10	11	12	
1	PAHANDUT													
	Kel. Pahandut													
	Kel. Langkai							1						1
	Kel. Panarung					1	4	4	6					15
	Kel. Pahandut Seberang													
	Kel. Tumbang Rungan													
	Kel. Tanjung Pinang					1	4	2	5					12
2	JEKAN RAYA													
	Kel. Menteng						1		16					17
	Kel. Palangka				1		1	1	4					7
	Kel. Bukit Tinggi	1				5	5	4	21					36
	Kel. Petuk Katimpun					7	4	2	30					43
3	SABANGAU													
	Kel. Kereng Bangkirai						1	4	6					11
	Kel. Sabaru					1	4	3	4					12
	Kel. Kalampangan			1		1	8	1	6					17
	Kel. Kameloh Baru							1						1
	Kel. Danau Tundai													
	Kel. Bereng Bengkel						3		3					6
4	BUKIT BATU													
	Kel. Marang					1		1						2
	Kel. Tumbang Tahai													
	Kel. Banturung													
	Kel. Tangkiling					1	1							2
	Kel. Sei Gohong													
	Kel. Kanarakan													
	Kel. Habaring Hurung													
5	RAKUMPIT													
	Kel. Petuk Bukit													
	Kel. Pager													
	Kel. Panjehang													
	Kel. Gaung Baru													
	Kel. Petuk Barunai													
	Kel. Mungku Baru													
	Kel. Bukit sua													
	GRAND TOTAL	1		1	1	18	36	24	101					182

F. Data Luas Kebakaran Hutan dan Lahan Mulai 1 Januari s/d 27 Agustus 2023

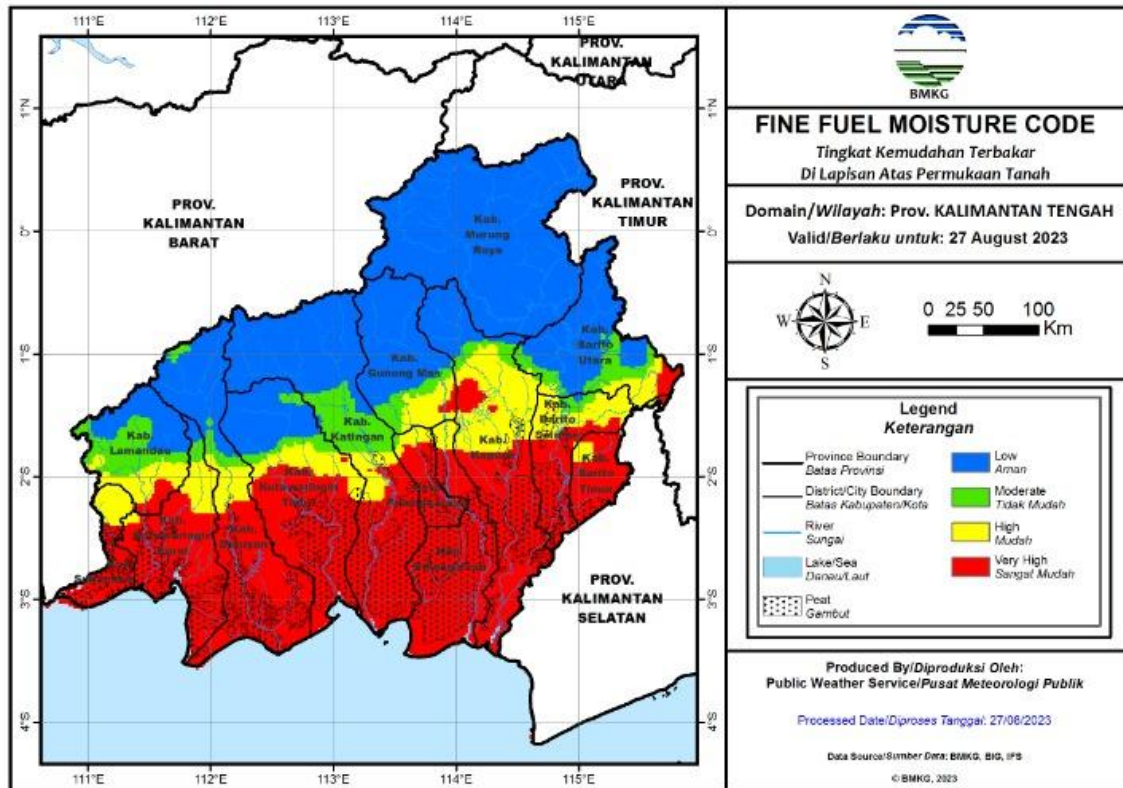
No	KECAMATAN	BULAN												LUAS (Ha)
		1	2	3	4	5	6	7	8	9	10	11	12	
1	PAHANDUT													
	Kel. Pahandut													
	Kel. Langkai							0,01						0,01
	Kel. Panarung					0,25	0,24	0,77	3,25					4,51
	Kel. Pahandut Seberang													
	Kel. Tumbang Rungan													
	Kel. Tanjung Pinang					1,25	1,14	0,26	6,74					9,39
2	JEKAN RAYA													
	Kel. Menteng						0,37		2,58					2,95
	Kel. Palangka				0,25		0,06	0,03	0,53					0,87
	Kel. Bukit Tunggul	1				1,50	0,86	0,67	7,12					11,14
	Kel. Petuk Katimpun					5,75	0,76	0,10	33,53					40,56
3	SABANGAU													
	Kel. Kereng Bangkirai						0.35	1,67	8,49					10,21
	Kel. Sabaru					0,25	6,25	5,47	2,33					14,30
	Kel. Kalampangan			3		0,25	3,88	0,28	2,31					9,72
	Kel. Kameloh Baru							5						5
	Kel. Danau Tundai													
	Kel. Bereng Bengkel						1,44		3,59					5,03
4	BUKIT BATU													
	Kel. Marang					0,25		0,03						0,28
	Kel. Tumbang Tahai													
	Kel. Banturung													
	Kel. Tangkiling					0,50	0,50							1
	Kel. Sei Gohong													
	Kel. Kanarakan													
	Kel. Habaring Hurung													
5	RAKUMPIT													
	Kel. Petuk Bukit													
	Kel. Pager													
	Kel. Panjehang													
	Kel. Gaung Baru													
	Kel. Petuk Barunai													
	Kel. Mungku Baru													
	Kel. Bukit sua													
	GRAND TOTAL	1		3	0,25	10	15,85	14,29	70,47					114,75 ha

III. SISTEM PERINGATAN KEBAKARAN HUTAN LAHAN DAN PRAKIRAAN ARAH ANGIN

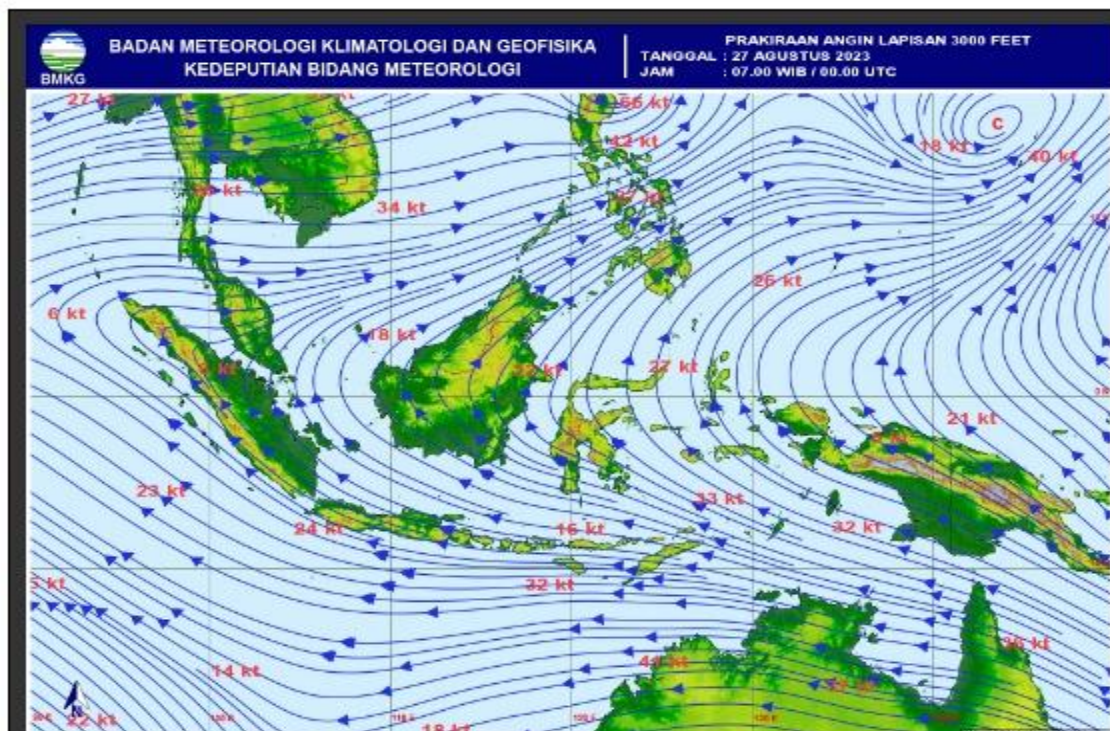
- Peta Potensi Kemudahan Terjadinya dan Tingkat Kesulitan Pengendalian Kebakaran.
- Ditinjau dari Analisa Parameter Cuaca (FFMC/FWI) untuk satu hari ini dan tanggal 27 Agustus 2023

IV. STATUS SIAGA DARURAT KARHUTLA



Keputusan Walikota Palangka Raya nomor : 188.45/183/2023 tentang Penetapan Status Bencana Kebakaran Hutan dan Lahan di Wilayah Kota Palangka Raya tahun 2023 tanggal 8 Mei 2023.



Prakiraan Angin 3000 Feet



V. KEJADIAN KARHUTLA KOTA PALANGKA RAYA

NO.	KEGIATAN	HASIL		DOKUMENTASI
		LUAS TERBAKAR (ha)	KEJADIAN (X)	
1	<p>= Pimpinan Briefing Pagi :</p> <ul style="list-style-type: none"> • Pak Heru Trimono <p>Hari : Minggu Tanggal : 27 Agustus 2023 Pukul 10.30 WIB</p> <p>= Peserta Briefing :</p> <p>Posko Induk berada di Kantor BPBD Kota dengan kekuatan 8 regu yaitu :</p> <ul style="list-style-type: none"> • Tim BPBD 2 regu : 39 org • BPK Borneo : 6 org • BPK Amin Subur : 5 org • BPK Hiu Putih : 5 org • Satpol PP : 5 org • MDMC : 4 org (Kesehatan) • Tim ERP : 5 org • Damkar Kota : 5 org • BPK Putra Pahandut : 5 org • FPRB Kota : 4 org <p>Poslap/Pos Lapangan di Komando Bhabinkantibmas dan Babinsa yang berada dimasing-masing Kelurahan dengan anggota dari TSAK, yaitu :</p> <ul style="list-style-type: none"> • Kelurahan Tanjung Pinang : 7 org • Kelurahan Panarung : 7 org • Kelurahan Ketimpun : 7 org • Kelurahan Palangka : 7 org • Kelurahan Bukit Tunggal : 7 org • Kelurahan Kelampangan : 7 org <p>Total kekuatan personil sebanyak 125 orang.</p>	-	-	
2	<p>Hari : Minggu Tanggal : 27 Agustus 2023</p> <ol style="list-style-type: none"> 1. Laporan diterima : Perluasan Dampak 2. Lokasi Karhutka <ul style="list-style-type: none"> - Jalan : Karanggan Ujung (Belakang Asrama Putri Pon-Pes Hasanka) - Kelurahan : Tanjung Pinang - Kecamatan : Pahandut 3. Luas Area yang Terbakar : 0,33 ha 4. Jenis lahan : Gambut 5. Sumber air : parit 6. Kondisi terupdate : Pemadaman Belum Tuntas 7. Waktu Pemadaman 	0,33 ha	1	

- Mulai Pemadaman : 10.00 Wib
- Selesai Pemadaman : 16.30 wib

8. Sumber Informasi :







9. Personil dan Sarpras






- Jumlah personil : 29 Orang
- Kendaraan roda 3 : 3 Unit
- Kendaraan roda 2 : 6 Unit
- Mesin portable : 4 Unit
- Selang : 20 Roll
- Peralatan lainnya : HT 2 Buah

10. Tim lain yang ikut terlibat :

- Babinsa
- Bhabinkamtibmas
- TSAK Kalampangan
- TSAK Panarung
- TSAK Kameloh Baru
- TSAK Tanjung Pinang
- BPK Amin Subur
- Manggala Agni
- Putra Pahandut



3	<p>Hari : Minggu Tanggal : 27 Agustus 2023</p> <ol style="list-style-type: none"> 1. Laporan diterima : Pemadaman Lanjutan 2. Lokasi Karhutka : <ul style="list-style-type: none"> - Jalan : Karya Hapakat II - Kelurahan : Petuk Katimpun - Kecamatan : Jekan Raya 3. Luas Area yang Terbakar : - Ha 4. Jenis lahan : Gambut (Pakis-pakistan, Semak Belukar, Ilalang dan Pohon Perdu) 5. Sumber air : Parit 6. Kondisi terupdate : Pemadaman Tuntas 7. Waktu Pemadaman <ul style="list-style-type: none"> - Mulai Pemadaman : 10.37 Wib - Selesai Pemadaman : 15.50 Wib 8. Sumber Informasi : Posko Satgas Karhutla 9. Personil dan Sarpras <ul style="list-style-type: none"> - Jumlah personil : 26 orang - Kendaraan roda 4 : 1 Unit - Kendaraan roda 3 : 1 Unit - Kendaraan roda 2 : 2 Unit - Mesin portable : 4 Unit - Selang : 17 Roll - Peralatan lainnya : HT 5 Buah 10. Tim lain yang ikut terlibat : <ul style="list-style-type: none"> - Babinsa Petuk Katimpun dan Bukit Tunggal - Bhabinkamtibmas Petuk Katimpun dan Bukit Tunggal - Damkar Kota - TSAK Petuk Katimpun - TSAK Bukit Tunggal 			   
4	<p>Hari : Minggu Tanggal : 27 Agustus 2023</p> <ol style="list-style-type: none"> 1. Laporan diterima : 13.45wib 2. Lokasi Karhutka <ul style="list-style-type: none"> - Jalan : Talawang Raya - Kelurahan : Tanjung Pinang - Kecamatan : Pahandut 3. Luas Area yang Terbakar : 6,28 ha 4. Jenis lahan : Rawa/Semak blukar dan ilalang 5. Sumber air : Rawa 6. Kondisi terupdate : Tuntas 7. Waktu Pemadaman <ul style="list-style-type: none"> - Mulai Pemadaman : 14.05wib - Selesai Pemadaman : 16.58wib 8. Sumber Informasi : Posko satgas karhutla 9. Personil dan Sarpras <ul style="list-style-type: none"> - Jumlah personil : 23 orang - Kendaraan roda 4 : 4 unit 	6,28 ha	1	 

	<ul style="list-style-type: none"> - Kendaraan roda 2 : 2 unit - Mesin portable : 3 unit - Selang : 15 roll - Peralatan lainnya : 3 HT <p>10. Tim lain yang ikut terlibat :</p> <ul style="list-style-type: none"> - Damkar Dishut Prov - BPB-PK Prov Kalteng/Water Bombing - Manggala Agni - BPBD kota Palangka Raya - Damkar Kota - BPK Hiu Putih - ERP - BPK Borneo 			
5	<p>Hari : Minggu Tanggal : 27 Agustus 2023</p> <p>1. Laporan diterima : Pukul 15.25 Wib</p> <p>2. Lokasi Karhutka</p> <ul style="list-style-type: none"> - Jalan : Jl. Tabat Kalsa - Kelurahan : Kelampangan - Kecamatan : Sebangau <p>3. Luas Area yang Terbakar : 0,42 ha</p> <p>4. Jenis lahan : Gambut semak belukar</p> <p>5. Sumber air : Parit</p> <p>*6. Kondisi terupdate : Belum tuntas</p> <p>7. Waktu Pemadaman</p> <ul style="list-style-type: none"> - Mulai Pemadaman : 15.35 wib - Selesai Pemadaman : 18.00 wib <p>8. Sumber Informasi : Dishut Provinsi Kalimantan Tengah</p> <p>9. Personil dan Sarpras</p> <ul style="list-style-type: none"> - Jumlah personil : 7 orang - Kendaraan roda 4 : 1 unit - Kendaraan roda 2 : - unit - Mesin Portabel : 1 unit - Selang Satu in Stengah : 7 roll - Peralatan lainnya : 5 HT - Konektor Y : 1 Unit <p>10. Tim lain yang ikut terlibat :</p> <ul style="list-style-type: none"> -Manggala Agni - Dinas Kehutanan Provinsi Kalimantan Tengah - BPBD Kota Palangka Raya -KPHP Kahayan Tengah -BPK Berkat Usaha -Banua Lima Tawon Air 	0,42 ha	1	   

**VI. LAPORAN KEGIATAN REGU PIKET POSKO PENANGANAN DARURAT BENCANA KARHUTLA
KOTAPALANGKA RAYA**

NO	KEGIATAN	DOKUMENTASI
1	<p>Kegiatan Babinsa, Bhabinkamtibmas Palangka dan TSAK Kelurahan Palangka</p> <p>Hari : Minggu Tanggal : 27 Agustus 2023</p> <p>Bentuk kegiatan: Patroli dan Sosialisasi Pencegahan Kebakaran Lahan di Wilayah Kelurahan Palangka Kota Palangka Raya</p> <p>↳ Maksud dan Tujuan:</p> <ul style="list-style-type: none"> -Menghimbau warga dan mengingatkan agar tidak membakar lahan sehubungan dengan musim kemarau dan tanggap bencana kebakaran lahan Apabila Membakar Sampah harus di jaga supaya tidak terjadi Karhutla -Bhabinkamtibmas dan bhabinsa juga mengingatkan warga yang ada disekitar lahan yang mudah terbakar apabila ada melihat ataupun mengetahui langsung ada salah satu warga yang membakar lahan agar menghubungi bhabinsa dan bhabinkamtibmas. 	
2	<p>Hari : Minggu Tanggal : 27 Agustus 2023</p> <p>Tim Kesehatan Satgas Karhutla dari MDMC melakukan Pemeriksaan dan Pemberian Vitamin Kepada Tim Satgas Karhutla.</p> <ul style="list-style-type: none"> • Pemeriksaan kesehatan 1 Orang, Pemberian vitamin becefort 50 orang, dan masker 36 orang untuk Tim Satgas Karhutla yang akan bertugas. <p>Total pelayanan : 87 orang</p>	



VII. LAPORAN SARANA DAN PRASANA KARHUTLA PUSDALOPS KENDARAAN R4 DAN R2

NO.	UNIT	JENIS PERALATAN	JUMLAH	KETERANGAN
1.	Mobil Rescue double Cabin KH.	-	1 unit	Lengkap dan Berfungsi dengan baik
2.	Pick Up L 300 KH. 8945 AW	Kolher Honda GP 160 Selang 2,5 Selang 1,5 Nosel 1,5 Nosel 2,5	1 1 6 roll 10 roll 2 2	Lengkap dan Berfungsi dengan baik
3.	Pick Up Hilux KH. 8015 TW	-	1 unit	Lengkap dan Berfungsi dengan baik
4.	Mobil Mahendra double Cabin KH. 8040 TW	-	1 unit	Lengkap dan Berfungsi dengan baik
5	Truk Tangki KH. 8045 TW	Mesin Honda GX 270 Selang 1,5 inci Nozzle 1,5 inci	1 1 roll 2	Lengkap dan Berfungsi dengan baik
	Mobil Hilux double Cabin KH. 8091 TW	-	1 unit	Lengkap dan Berfungsi dengan baik
6	Sepeda Motor Honda CRF	-	20 unit	Lengkap dan Berfungsi dengan baik

VIII. MESIN DAN LAINNYA

NO.	UNIT	JENIS PERALATAN	JUMLAH	KETERANGAN
1.	Kolher	Portabel Selang 2,5 Nosel 2,5	1 6 2	Lengkap dan Berfungsi dengan baik
2.	Honda GP 160	Portabel Selang 1,5 Nosel 1,5	2 10 2	Lengkap dan Berfungsi dengan baik
3.	Chainsaw		6	Lengkap dan Berfungsi dengan baik
4.	Chainsaw lengan /dahan		1	Lengkap dan Berfungsi dengan baik
5.	Suntik Gambut		2	Lengkap dan Berfungsi dengan baik
6.	Kapak Pulaski		1	Lengkap dan Berfungsi dengan baik

Demikian laporan Harian Posko Penanganan Darurat Bencana Kebakaran Hutan Lahan Kota Palangka Raya.

Alamat : Jl. Badak No. 3 Palangka Raya, Kalimantan Tengah

Kenali Ancamannya, Kurangi Resikonya.

- Sadar Bencana.
- Siaga Bencana.
- Tanggap Bencana.
- Siap Untuk Selamat.
- Bersinergi dalam menghadapi Bencana.

SALAM TANGGUH !

SALAM KEMANUSIAAN !!!

Tanggal : Minggu, 27 Agustus 2023
Waktu : 24 Jam

Kepala Badan Penanggulangan Bencana Daerah
Kota Palangka Raya



EMI ABRIYANI, S.E., M.Si

Pembina Tingkat I (IV/b)

NIP. 19671005 199412 2 002