



POS KOMANDO PENANGANAN DARURAT BENCANA KEBAKARAN HUTAN DAN LAHAN KOTA PALANGKA RAYA TAHUN 2023

Jl. Badak No. 03 Palangka Raya
Email : bpbd.palangkaraya@gmail.com

Laporan Harian Posko Penanganan Darurat Bencana Kebakaran Hutan dan Lahan Kota Palangka Raya pada tanggal 25 Agustus 2023, sebagai berikut :

I. PANTAUAN VISUAL CUACA DI KOTA PALANGKA RAYA PRAKIRAAN CUACA BMKG :

<https://bmkgpalangkaraya.com/>

VISUAL :

Palangkaraya

Provinsi Kalimantan Tengah



Sumber :



BADAN METEOROLOGI, KLIMATOLOGI, DAN GEOFISIKA

Cepat, Tepat, Akurat, Luas, dan Mudah Dipahami

II. REKAPITULASI TITIK HOTSPOT, KEJADIAN DAN LUAS KARHUTLA DI KOTA PALANGKA RAYA

A. Infografis



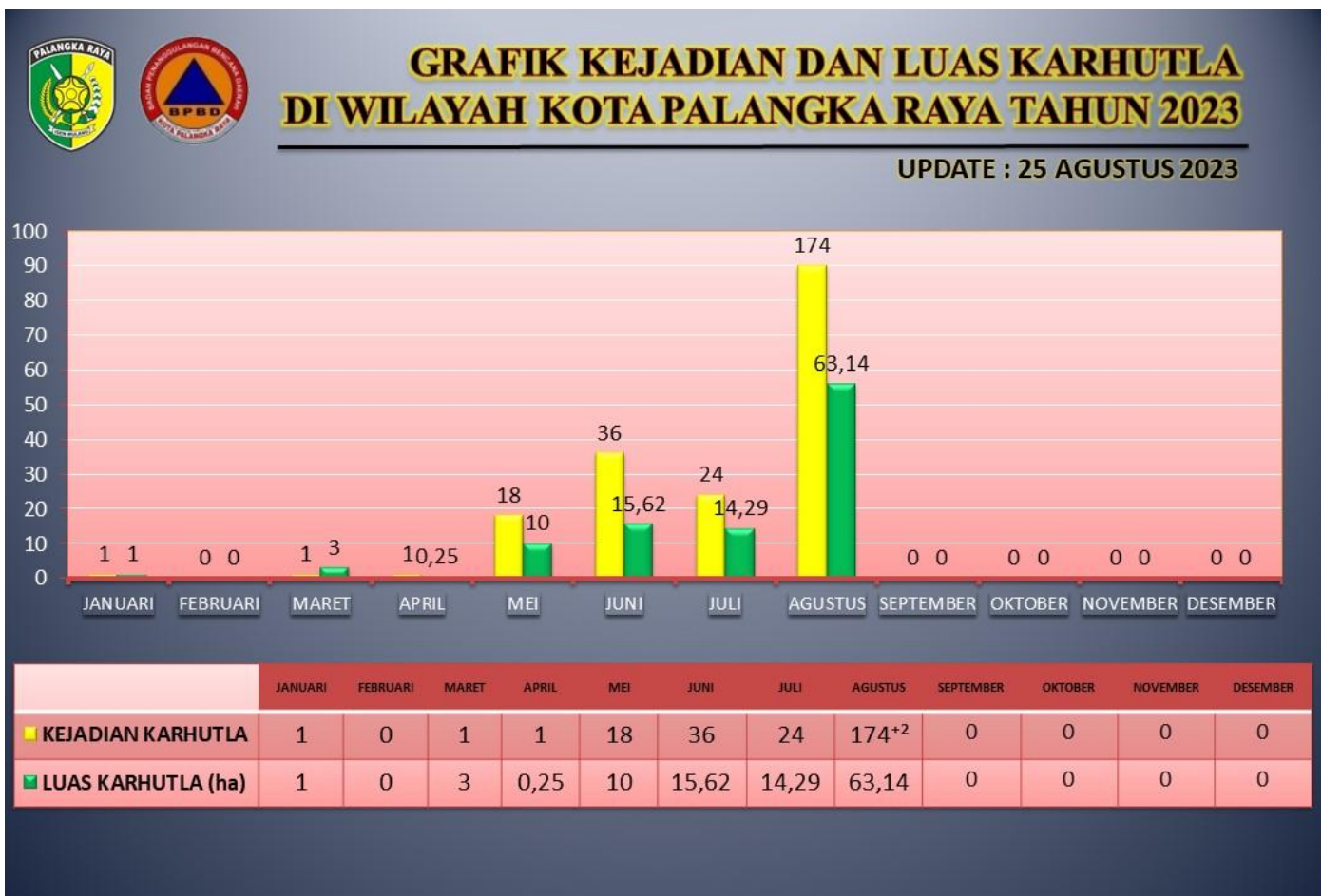
BPBD KOTA PALANGKA RAYA

 Bpbd Palangka Raya

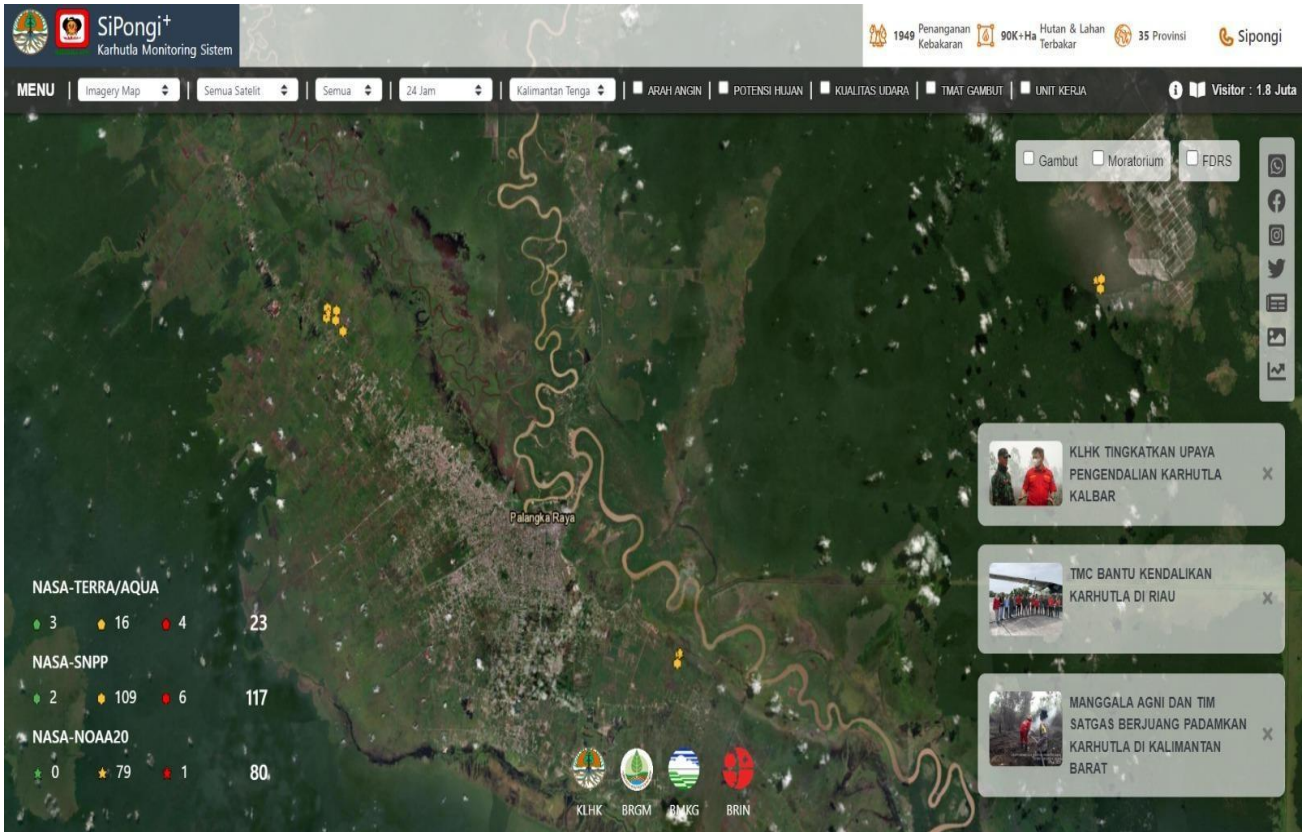
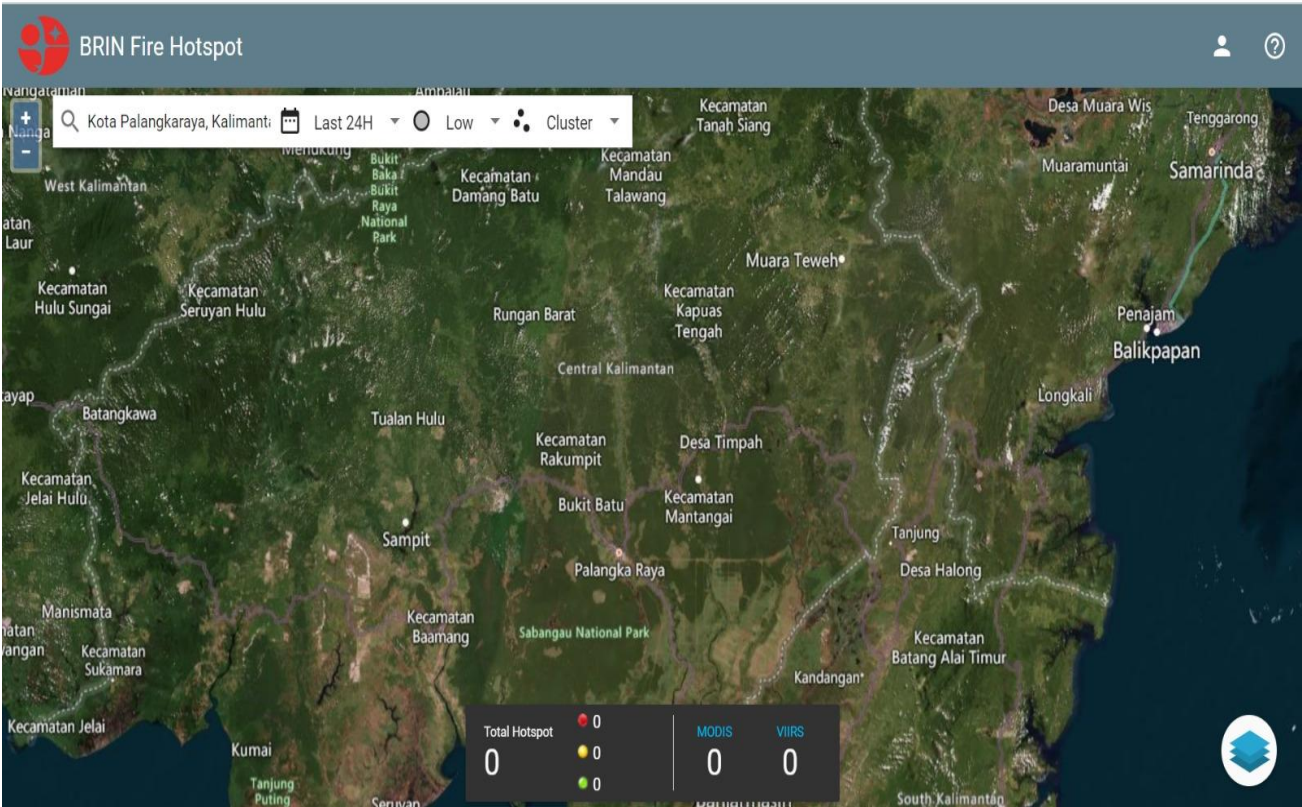
BPBD KOTA PALANGKA RAYA

 Bpbd_kota_palangka_raya

BPBD KOTA PALANGKA RAYA



B. Citra Setelit Titik Hotspot



C. Tabel Harian Hotspot, Kejadian dan Luas Karhutla, selama 24 jam

No.	KECAMATAN	AQUA/ TERRA ,NOAA ,SNPP	CONFIDENCE %			KEJADIAN (X)	LUAS KARHUTLA (Ha)
			L	M	H		
1	PAHANDUT						
	Kel. Pahandut						
	Kel. Langkai						
	Kel. Panarung						
	Kel. Tanjung Pinang						
	Kel. Pahandut Seberang						
	Kel. Tumbang Rungan						
2	JEKAN RAYA						
	Kel. Menteng					1	0,74 ha
	Kel. Palangka						
	Kel. Bukit Tunggai						
	Kel. Petuk Katimpun					1	4,48 ha
3	SABANGAU						
	Kel. Kereng Bangkirai						
	Kel. Sabaru						
	Kel. Kalampangan						
	Kel. Kameloh Baru						
	Kel. Danau Tundai						
	Kel. Bereng Bengkel						
4	BUKIT BATU						
	Kel. Marang						
	Kel. Tumbang Tahai						
	Kel. Banturung						
	Kel. Tangkiling						
	Kel. Sei Gohong						
	Kel. Kanarakan						
	Kel. Habaring Hurung						
5	RAKUMPIT						
	Kel. Petuk Bukit						
	Kel. Pager						
	Kel. Panjehang						
	Kel. Gaung Baru						
	Kel. Petuk Barunai						
	Kel. Mungku Baru						
	Kel. Bukit sua						
JUMLAH						2	5,22 ha

* Low : ≤ 29%, Medium : 30% C (%) ≤ 79 %, High : C (%)

D. Data Sebaran Hotspot Aqua/Terra, Noaa, Snpp Mulai 1 Januari s/d 25 Agustus 2023

No	KECAMATAN	BULAN												TOTAL HOTSPOT
		1	2	3	4	5	6	7	8	9	10	11	12	
1	PAHANDUT													
	Kel. Pahandut													
	Kel. Langkai							1						1
	Kel. Panarung					1	4	4	6					15
	Kel. Pahandut Seberang													
	Kel. Tumbang Rungan													
	Kel. Tanjung Pinang					1	4	2	2					9
2	JEKAN RAYA													
	Kel. Menteng						1		16					17
	Kel. Palangka				1		1	1	4					7
	Kel. Bukit Tunggai	1				5	5	4	20					35
	Kel. Petuk Katimpun					7	4	2	28					41
3	SABANGAU													
	Kel. Kereng Bangkirai						1	4	6					11
	Kel. Sabaru					1	4	3	4					12
	Kel. Kalampangan			1		1	8	1	5					16
	Kel. Kameloh Baru							1						1
	Kel. Danau Tundai													
	Kel. Bereng Bengkel						3		2					5
4	BUKIT BATU													
	Kel. Marang					1		1						2
	Kel. Tumbang Tahai													
	Kel. Banturung													
	Kel. Tangkiling					1	1							2
	Kel. Sei Gohong													
	Kel. Kanarakan													
	Kel. Habaring Hurung													
5	RAKUMPIT													
	Kel. Petuk Bukit													
	Kel. Pager													
	Kel. Panjehang													
	Kel. Gaung Baru													
	Kel. Petuk Barunai													
	Kel. Mungku Baru													
	Kel. Bukit sua													
	GRAND TOTAL	1		1	1	18	36	24	93					174

E. Data Kejadian Kebakaran Hutan dan Lahan Mulai 1 Januari s/d 25 Agustus 2023

No	KECAMATAN	BULAN												KEJADIAN (X)
		1	2	3	4	5	6	7	8	9	10	11	12	
1	PAHANDUT													
	Kel. Pahandut													
	Kel. Langkai							1						1
	Kel. Panarung					1	4	4	6					15
	Kel. Pahandut Seberang													
	Kel. Tumbang Rungan													
	Kel. Tanjung Pinang					1	4	2	2					9
2	JEKAN RAYA													
	Kel. Menteng						1		16					17
	Kel. Palangka				1		1	1	4					7
	Kel. Bukit Tunggul	1				5	5	4	20					35
	Kel. Petuk Katimpun					7	4	2	28					41
3	SABANGAU													
	Kel. Kereng Bangkirai						1	4	6					11
	Kel. Sabaru					1	4	3	4					12
	Kel. Kalampangan			1		1	8	1	5					16
	Kel. Kameloh Baru							1						1
	Kel. Danau Tundai													
	Kel. Bereng Bengkel						3		2					5
4	BUKIT BATU													
	Kel. Marang					1		1						2
	Kel. Tumbang Tahai													
	Kel. Banturung													
	Kel. Tangkiling					1	1							2
	Kel. Sei Gohong													
	Kel. Kanarakan													
	Kel. Habaring Hurung													
5	RAKUMPIT													
	Kel. Petuk Bukit													
	Kel. Pager													
	Kel. Panjehang													
	Kel. Gaung Baru													
	Kel. Petuk Barunai													
	Kel. Mungku Baru													
	Kel. Bukit sua													
	GRAND TOTAL	1		1	1	18	36	24	93					174

F. Data Luas Kebakaran Hutan dan Lahan Mulai 1 Januari s/d 25 Agustus 2023

No	KECAMATAN	BULAN												LUAS (Ha)
		1	2	3	4	5	6	7	8	9	10	11	12	
1	PAHANDUT													
	Kel. Pahandut													
	Kel. Langkai							0,01						0,01
	Kel. Panarung					0,25	0,24	0,77	3,25					4,51
	Kel. Pahandut Seberang													
	Kel. Tumbang Rungan													
	Kel. Tanjung Pinang					1,25	1,14	0,26	0,16					2,81
2	JEKAN RAYA													
	Kel. Menteng						0,37		2,58					2,95
	Kel. Palangka				0,25		0,06	0,03	0,53					0,87
	Kel. Bukit Tunggul	1				1,50	0,86	0,67	7,12					11,14
	Kel. Petuk Katimpun					5,75	0,76	0,10	33,53					40,56
3	SABANGAU													
	Kel. Kereng Bangkirai						0,35	1,67	8,49					10,21
	Kel. Sabaru					0,25	6,25	5,47	2,33					14,30
	Kel. Kalampangan			3		0,25	3,88	0,28	1,89					9,30
	Kel. Kameloh Baru							5						5
	Kel. Danau Tundai													
	Kel. Bereng Bengkel						1,44		3,26					4,70
4	BUKIT BATU													
	Kel. Marang					0,25		0,03						0,28
	Kel. Tumbang Tahai													
	Kel. Banturung													
	Kel. Tangkiling					0,50	0,50							1
	Kel. Sei Gohong													
	Kel. Kanarakan													
	Kel. Habaring Hurung													
5	RAKUMPIT													
	Kel. Petuk Bukit													
	Kel. Pager													
	Kel. Panjehang													
	Kel. Gaung Baru													
	Kel. Petuk Barunai													
	Kel. Mungku Baru													
	Kel. Bukit sua													
	GRAND TOTAL	1		3	0,25	10	15,85	14,29	63,14					107,64 ha

III. SISTEM PERINGATAN KEBAKARAN HUTAN LAHAN DAN PRAKIRAAN ARAH ANGIN

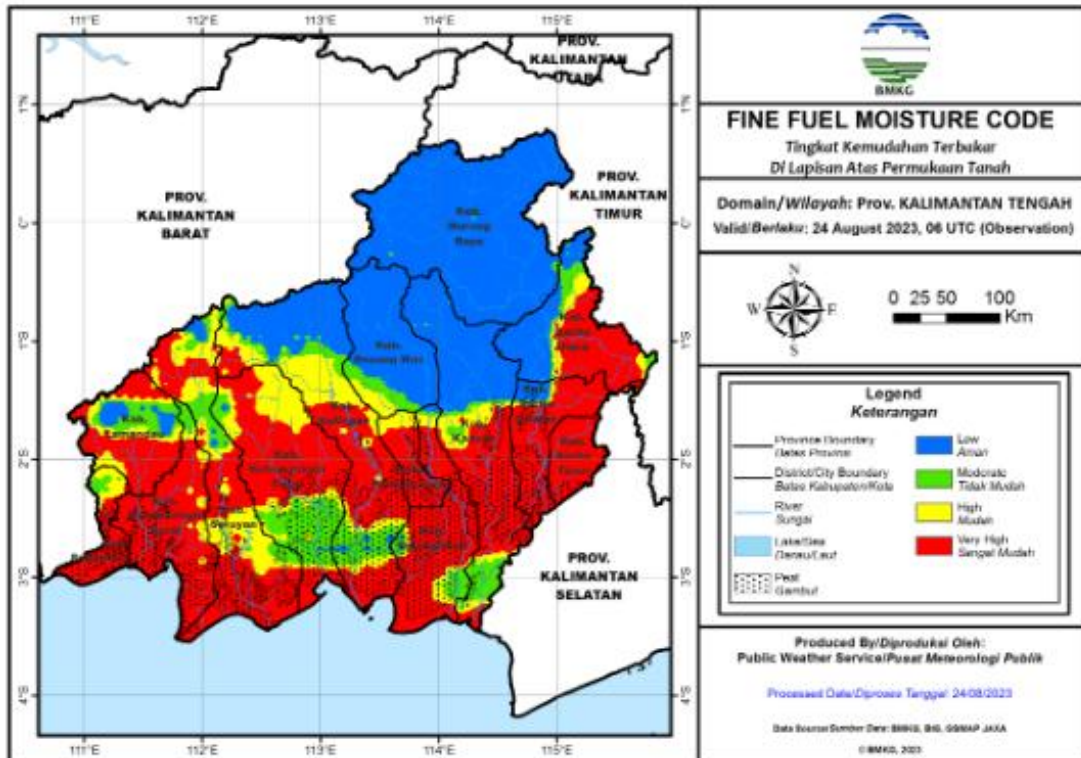
- Peta Potensi Kemudahan Terjadinya dan Tingkat Kesulitan Pengendalian Kebakaran.
- Ditinjau dari Analisa Parameter Cuaca (FFMC/FWI) untuk satu hari ini dan tanggal 25 Agustus 2023

IV. STATUS SIAGA DARURAT KARHUTLA

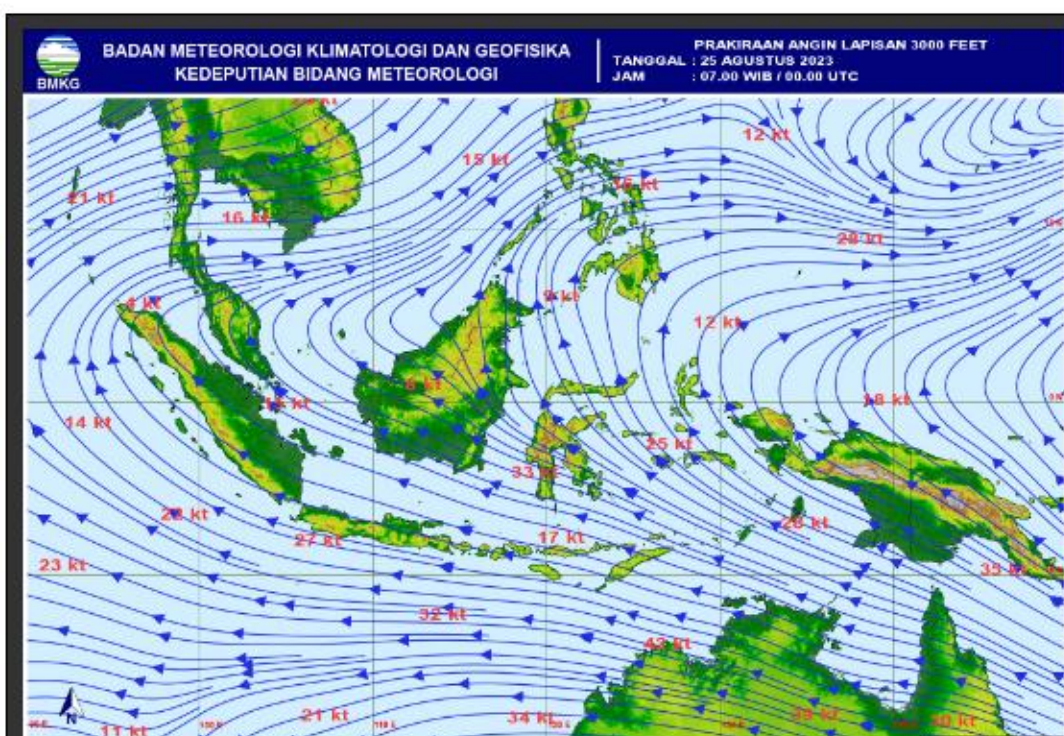
Keputusan Walikota Palangka Raya nomor : 188.45/183/2023 tentang Penetapan Status Bencana Kebakaran Hutan dan Lahan di Wilayah Kota Palangka Raya tahun 2023 tanggal 8 Mei 2023.

Fine Fuel Moisture Code






Kalimantan Tengah (Observasi)













Prakiraan Angin 3000 Feet








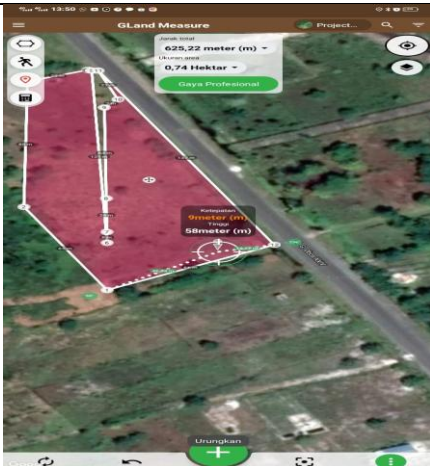


V. KEJADIAN KARHUTLA KOTA PALANGKA RAYA

NO.	KEGIATAN	HASIL		DOKUMENTASI
		LUAS TERBAKAR (ha)	KEJADIAN (X)	
1	<p>= Pimpinan Briefing Pagi :</p> <ul style="list-style-type: none"> • Bu Emi Abriyani • Pak Heru Trimono <p>= Peserta Briefing :</p> <p>Posko Induk berada di Kantor BPBD Kota dengan kekuatan 8 regu yang terdiri dari :</p> <ul style="list-style-type: none"> • Tim BPBD 2 regu : 39 org • BPK Borneo : 5 org • BPK Amin Subur : 5 org • BPK Hiu Putih : 5 org • Satpol PP : 5 org • MDMC : 5 org • Tim ERP : 5 org • Damkar Kota : 5 org • BPK Putra Pahandut : 5 org <p>Poslap/Pos Lapangan di Komando Bhabinkantibmas dan Babinsa yang berada dimasing-masing Kelurahan dengan anggota dari TSAK, yaitu :</p> <ul style="list-style-type: none"> • Kelurahan Tanjung Pinang : 7 org • Kelurahan Panarung : 7 org • Kelurahan Ketimpun : 7 org • Kelurahan Palangka : 7 org • Kelurahan Bukit Tunggal : 7 org • Kelurahan Kelampangan : 7 org <p>Total kekuatan personil sebanyak 121 orang.</p>	-	-	  
2	<p>Hari : Jum'at Tanggal : 25 Agustus 2023</p> <ol style="list-style-type: none"> 1. Laporan diterima : 08.30 Wib 2. Lokasi Karhutka <ul style="list-style-type: none"> - Jalan : Karya Hapakat I - Kelurahan : Petuk Katimpun - Kecamatan : Jekan Raya 3. Luas Area yang Terbakar : - Ha 4. Jenis lahan : Gambut 5. Sumber air : Parit 6. Kondisi terupdate : Pamadaman belum tuntas bbm habis 7. Waktu Pemadaman <ul style="list-style-type: none"> - Mulai Pemadaman : 10.10 Wib - Selesai Pemadaman : 15.10 Wib 8. Sumber Informasi : Posko Satgas Karhutla 9. Personil dan Sarpras 	-	1	 

	<ul style="list-style-type: none"> - Jumlah personil : 21 orang - Kendaraan roda 4 : 3 Unit - Kendaraan roda 2 : - Unit - Mesin portable : 3 Unit - Selang : 14 Roll - Peralatan lainnya : HT 5 Buah <p>10. Tim lain yang ikut terlibat :</p> <ul style="list-style-type: none"> - Babinsa - Bhabinkamtibmas - Satpol PP - Damkar Kota - BPK Hiu Putih - TSAK Petuk Katimpun - TSAK Palangka 			 <p>25 Aug 2023 10:16:07 2.1326267S 113.8173876E 169° S km 14 Jalan Trilik Riwut Petuk Katimpun Kecamatan Jekan Raya Kota Palangka Raya Kalimantan Tengah BPK Hiu Putih</p>
3	<p>Hari : Jum'at Tanggal : 25 Agustus 2023</p> <p>1. Laporan diterima : Pemadaman Lanjutan</p> <p>2. Lokasi Karhutka :</p> <ul style="list-style-type: none"> - Jalan : Karya Hapakat II - Kelurahan : Petuk Katimpun - Kecamatan : Jekan Raya <p>3. Luas Area yang Terbakar : 0,08 Ha</p> <p>4. Jenis lahan : Gambut (Pakis-pakistan, Semak Belukar, Ilalang dan Pohon Perdu)</p> <p>5. Sumber air : Parit</p> <p>6. Kondisi terupdate : Padam</p> <p>7. Waktu Pemadaman</p> <ul style="list-style-type: none"> - Mulai Pemadaman : 10.37 Wib - Selesai Pemadaman : 15.50 Wib <p>8. Sumber Informasi : Posko Satgas Karhutla</p> <p>9. Personil dan Sarpras</p> <ul style="list-style-type: none"> - Jumlah personil : 5 orang - Kendaraan roda 4 : 1 Unit - Kendaraan roda 3 : 0 Unit - Kendaraan roda 2 : 0 Unit - Mesin portable : 1 Unit - Selang : 4 Roll - Peralatan lainnya : HT 3 Buah <p>10. Tim lain yang ikut terlibat :</p> <ul style="list-style-type: none"> - BPK Borneo 	-	1	 <p>25 Agustus 2023 10:37:49 WIB 2°35'13"S 113°49'31"E 169° E Jalan Karya Hapakat II Petuk Katimpun Kecamatan Bukit Batu Kota Palangka Raya Kalimantan Tengah Altitude: 228m BPK Borneo Fire Rescue Palangka Raya</p>  <p>25 Agustus 2023 10:37:19 WIB 2°35'13"S 113°49'31"E 169° E Jalan Trans Kalimantan Petuk Katimpun Kecamatan Jekan Raya Kota Palangka Raya Kalimantan Tengah Altitude: 228m BPK Borneo Fire Rescue Palangka Raya</p>
4	<p>Hari : Jum'at Tanggal : 25 Agustus 2023</p> <p>1. Laporan diterima : 10.00 Wib</p> <p>2. Lokasi Karhutka :</p> <ul style="list-style-type: none"> - Jalan : Petuk Ketimpun - Kelurahan : Petuk Katimpun - Kecamatan : Jekan Raya <p>3. Luas Area yang Terbakar : 4,48 ha</p> <p>4. Jenis lahan : Gambut (Pakis-pakistan, Semak Belukar, Ilalang dan Pohon Perdu)</p> <p>5. Sumber air : Parit</p> <p>6. Kondisi terupdate : masih Berasap</p> <p>7. Waktu Pemadaman</p>	4,48 ha	1	 <p>12.22 GLand Measure Project... semua Semua kelompok Edit pengukuran area Jarak total 0,91 km Ukuran area 4,48 ha Jalan Tanpa Nama, Petuk Katimpun, Kec. Jekan Raya, Kota Palangka Raya, Kalimantan Tengah 73113, Indonesia Jarak total 0,91 km Ukuran area</p>

	<ul style="list-style-type: none"> - Mulai Pemadaman : 10.30 Wib - Selesai Pemadaman : 16.00 Wib <p>8. Sumber Informasi : WA Grup Satgas Karhutla</p> <p>9. Personil dan Sarpras</p> <ul style="list-style-type: none"> - Jumlah personil : 30 Orang - Kendaraan roda 4 : 3 Unit - Kendaraan roda 3 : 2 Unit - Kendaraan roda 2 : 5 Unit - Mesin portable : 4 Unit - Selang : 25 Roll - Peralatan lainnya : HT 5 Buah <p>10. Tim lain yang ikut terlibat :</p> <ul style="list-style-type: none"> - Babinsa Petuk Katimpun dan Bukit Tunggal - Bhabinkamtibmas Petuk Katimpun - BPBD Kota Palangka Raya - ERP - TSAK Bukit Tunggal - TSAK Petuk Katimpun 			   
5	<p>Hari : Jum'at Tanggal : 25 Agustus 2023</p> <p>1. Laporan diterima : Pemadaman Lanjutan</p> <p>2. Lokasi Karhutla :</p> <ul style="list-style-type: none"> - Jalan : Jalan Soekarno - Kelurahan : Menteng - Kecamatan : Jekan Raya <p>3. Luas Area yang Terbakar : - ha</p> <p>4. Jenis lahan : Gambut (Pakis-pakisan, Semak Belukar, Ilalang, Pohon Geronggang dan Pohon Akasia)</p> <p>5. Sumber air : Tangki ERP, AWC dan Unit Karhutla Sabhara Polda</p> <p>6. Kondisi terupdate : Masih Berasap 10 titik Soekarno 4</p>	-	1	 

	<p>7. Waktu Pemadaman</p> <ul style="list-style-type: none"> - Mulai Pemadaman : 09.00 WIB - Selesai Pemadaman : 16.00 WIB <p>8. Sumber Informasi : WA Grup Satgas Karhutla</p> <p>9. Personil dan Sarpras</p> <ul style="list-style-type: none"> - Jumlah personil : 10 orang - Kendaraan roda 4 : 3 unit - Kendaraan roda 2 : - unit - Mesin portable : 2 unit - Selang : 5 unit - Peralatan lainnya : 2 HT <p>10. Tim lain yang ikut terlibat :</p> <ul style="list-style-type: none"> - ERP - Putra Pahandut 			
6	<p>Hari : Jum'at Tanggal : 25 Agustus 2023</p> <p>1. Laporan diterima : Pemadaman Lanjutan</p> <p>2. Lokasi Karhutka</p> <ul style="list-style-type: none"> - Jalan : Karanggan Ujung (Belakang Asrama Putri Pon-Pes Hasanka) - Kelurahan : Tanjung Pinang - Kecamatan : Pahandut <p>3. Luas Area yang Terbakar : - ha</p> <p>4. Jenis lahan : Gambut</p> <p>5. Sumber air : parit</p> <p>6. Kondisi terupdate : Pemadaman Belum Tuntas</p> <p>7. Waktu Pemadaman</p> <ul style="list-style-type: none"> - Mulai Pemadaman : 10.00 Wib - Selesai Pemadaman : 16.30 wib <p>8. Sumber Informasi :</p> <p>9. Personil dan Sarpras</p> <ul style="list-style-type: none"> - Jumlah personil : 22 Orang - Kendaraan roda 3 : 3 Unit - Kendaraan roda 2 : 6 Unit - Mesin portable : 3 Unit - Selang : 10 Roll - Peralatan lainnya : HT 2 Buah <p>10. Tim lain yang ikut terlibat :</p> <ul style="list-style-type: none"> - Babinsa - Bhabinkamtibmas - TSAK Tanjung Pinang - TSAK Panarung - TSAK Kalamancangan - BPK Amin Subur 	-	1	  <p>25 Agu 2023 11:00:55 2,2611S 113,9997E TSAK KALAMPANGAN</p>   <p>25 Agu 2023 14:46:55 2,2611S Kalamancangan Kecamatan Subangmas Kota Palangka Raya Kalimantan Tengah Altitude: 54.1m #ROMANSWIRI Index Number: 169</p>

7	<p>Hari : Kamis Tanggal : 24 Agustus 2023</p> <ol style="list-style-type: none"> Laporan diterima : 12.27 Wib Lokasi Karhutla <ul style="list-style-type: none"> Jalan : Jl G Obos XXIV Kelurahan : Menteng Kecamatan : Jekan Raya Luas Area yang Terbakar : 0,74 ha Jenis lahan : Pasir Sumber air : Sumur bor Kondisi terupdate : Pemadaman sudah tuntas Waktu Pemadaman <ul style="list-style-type: none"> Mulai Pemadaman : 12.59 Wib Selesai Pemadaman : 13.10 Wib Sumber Informasi : Dari Pesan whatsapp grub Personil dan Sarpras <ul style="list-style-type: none"> Jumlah personil : 7 Orang Kendaraan roda 3 : 1 Unit Kendaraan roda 2 : Mesin portable : 1 Unit Selang : 1 Roll 1.5 Peralatan lainnya : Ht 4 Unit Tim lain yang ikut terlibat : <ul style="list-style-type: none"> Putra Pahandut 	0,74 ha	1	  
---	--	---------	---	---

VI. LAPORAN KEGIATAN REGU PIKET POSKO PENANGANAN DARURAT BENCANA KARHUTLA KOTAPALANGKA RAYA

NO	KEGIATAN	DOKUMENTASI

VII. LAPORAN SARANA DAN PRASANA KARHUTLA PUSDALOPS KENDARAAN R4 DAN R2

NO.	UNIT	JENIS PERALATAN	JUMLAH	KETERANGAN
1.	Mobil Rescue double Cabin KH.	-	1 unit	Lengkap dan Berfungsi dengan baik
2.	Pick Up L 300 KH. 8945 AW	Kolher Honda GP 160 Selang 2,5 Selang 1,5 Nosel 1,5 Nosel 2,5	1 1 6 roll 10 roll 2 2	Lengkap dan Berfungsi dengan baik
3.	Pick Up Hilux KH. 8015 TW	-	1 unit	Lengkap dan Berfungsi dengan baik
4.	Mobil Mahendra double Cabin KH. 8040 TW	-	1 unit	Lengkap dan Berfungsi dengan baik

5	Truk Tangki KH. 8045 TW	Mesin Honda GX 270 Selang 1,5 inci Nozzle 1,5 inci	1 1 roll 2	Lengkap dan Berfungsi dengan baik
	Mobil Hilux double Cabin KH. 8091 TW	-	1 unit	Lengkap dan Berfungsi dengan baik
6	Sepeda Motor Honda CRF	-	20 unit	Lengkap dan Berfungsi dengan baik

VIII. MESIN DAN LAINNYA

NO.	UNIT	JENIS PERALATAN	JUMLAH	KETERANGAN
1.	Kolher	Portabel Selang 2,5 Nosel 2,5	1 6 2	Lengkap dan Berfungsi dengan baik
2.	Honda GP 160	Portabel Selang 1,5 Nosel 1,5	2 10 2	Lengkap dan Berfungsi dengan baik
3.	Chainsaw		6	Lengkap dan Berfungsi dengan baik
4.	Chainsaw lengan /dahan		1	Lengkap dan Berfungsi dengan baik
5.	Suntik Gambut		2	Lengkap dan Berfungsi dengan baik
6.	Kapak Pulaski		1	Lengkap dan Berfungsi dengan baik

Demikian laporan Harian Posko Penanganan Darurat Bencana Kebakaran Hutan Lahan Kota Palangka Raya.

Alamat : Jl. Badak No. 3 Palangka Raya, Kalimantan Tengah

Kenali Ancamannya, Kurangi Resikonya.

- Sadar Bencana.
- Siaga Bencana.
- Tanggap Bencana.
- Siap Untuk Selamat.
- Bersinergi dalam menghadapi Bencana.

SALAM TANGGUH !

SALAM KEMANUSIAAN !!!

Tanggal : Jum'at, 25 Agustus 2023
Waktu : 24 Jam

Kepala Badan Penanggulangan Bencana Daerah
Kota Palangka Raya



EMI ABRIYANI, S.E., M.Si
Pembina Tingkat I (IV/b)
NIP. 19671005 199412 2 002