



LAPORAN HARIAN
PUSDALOPS PB KAB. PULANG PISAU

Hari : Selasa
Tanggal : 5 Juli 2022
Waktu : 16.00 WIB

I. KONDISI CUACA VISUAL DI WILAYAH KAB. PULANG PISAU :

Pagi Hari : Berawan
Siang Hari : Berawan
Sore Hari : Berawan

II. INFORMASI CUACA :

Kabupaten Pulang Pisau - Provinsi Kalimantan Tengah



Sumber : bmkgo.id

III. PERINGATAN DINI :

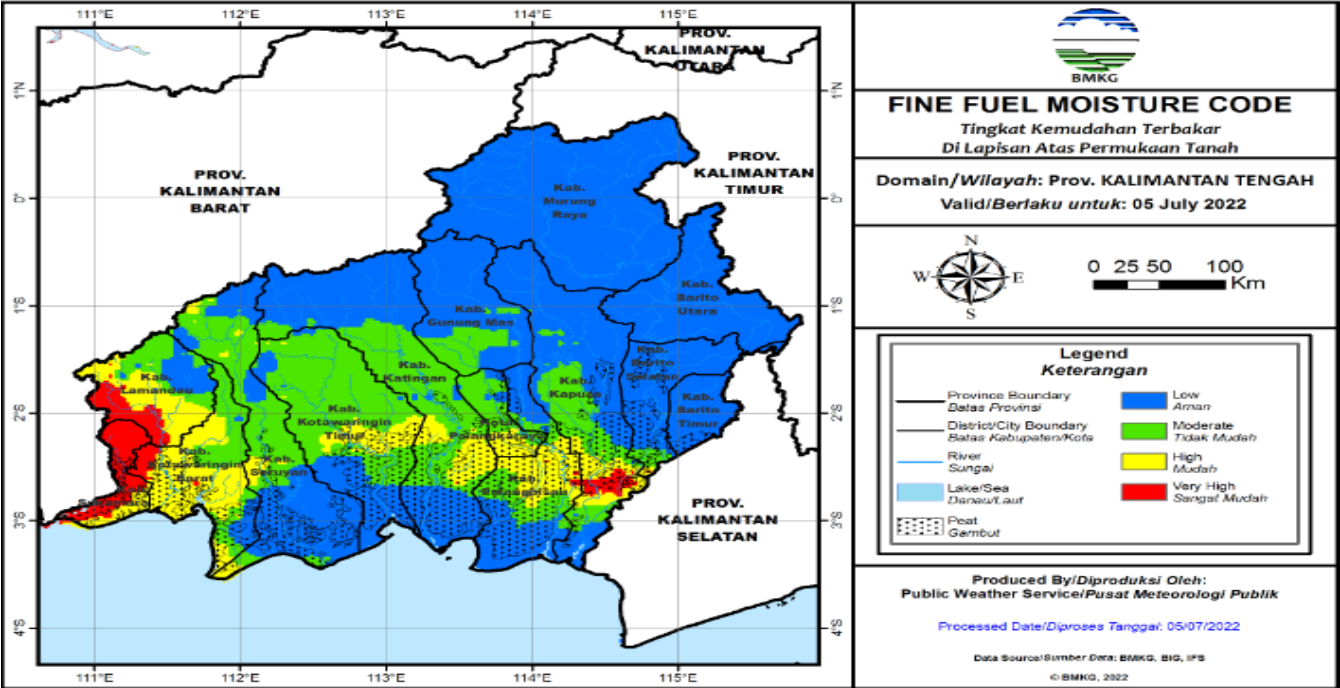
Selasa, 05 Jul Rabu, 06 Jul Kamis, 07 Jul

Waspada potensi hujan intensitas sedang hingga lebat yang dapat disertai petir/kilat dan angin kencang di wilayah Kab. Murung Raya, Gunung Mas, Katingan, Pulang Pisau, Kapuas, dan Kota Palangka Raya.



Sumber : bmkgo.id

IV. SISTEM PERINGATAN KEBAKARAN HUTAN DAN LAHAN :



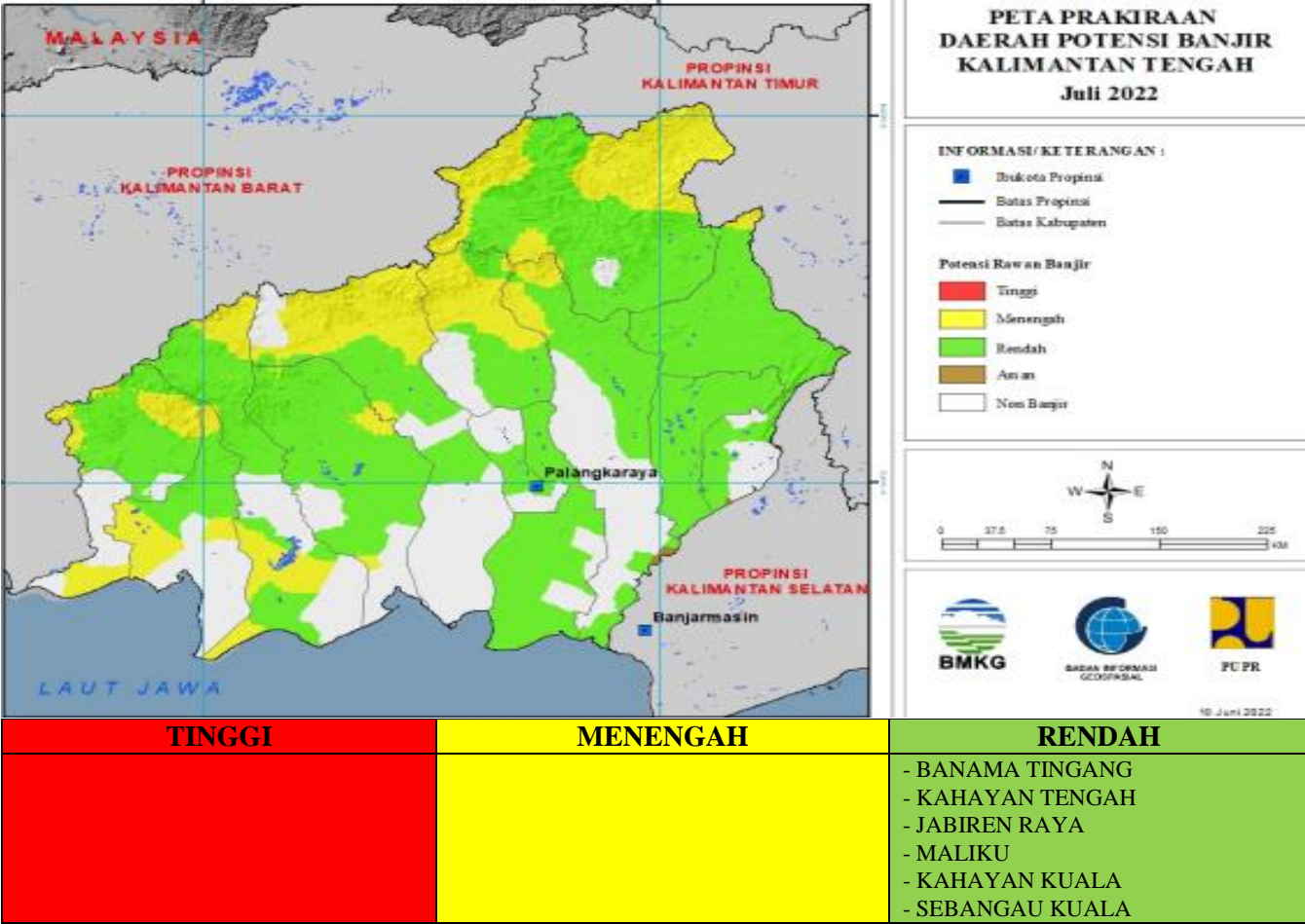
Fine Fuel Moisture Code (FFMC)

- FFMC menunjukkan tingkat potensi kemudahan terjadinya kebakaran ditinjau dari parameter cuaca pada bahan-bahan ringan mudah terbakar di lapisan atas permukaan tanah.
- Mewakili tingkat kekeringan bahan-bahan ringan mudah terbakar (seperti humus permukaan, sampah dedaunan kering, alang-alang, dan bahan ringan lain) yang biasanya menutupi lantai hutan pada kedalaman 1-2 cm.

Warna	Rentang	Deskripsi
Biru	0 - 72	Alang-alang dan dedaunan yang biasanya menutupi lantai hutan dalam kondisi basah dan sulit terbakar
Hijau	73 - 77	Alang-alang dan dedaunan yang biasanya menutupi lantai hutan dalam kondisi lembab dan cukup sulit terbakar
Kuning	78 - 82	Alang-alang dan dedaunan yang biasanya menutupi lantai hutan dalam kondisi kering dan mudah terbakar
Merah	>82	Alang-alang dan dedaunan yang biasanya menutupi lantai hutan dalam kondisi sangat kering dan sangat mudah terbakar

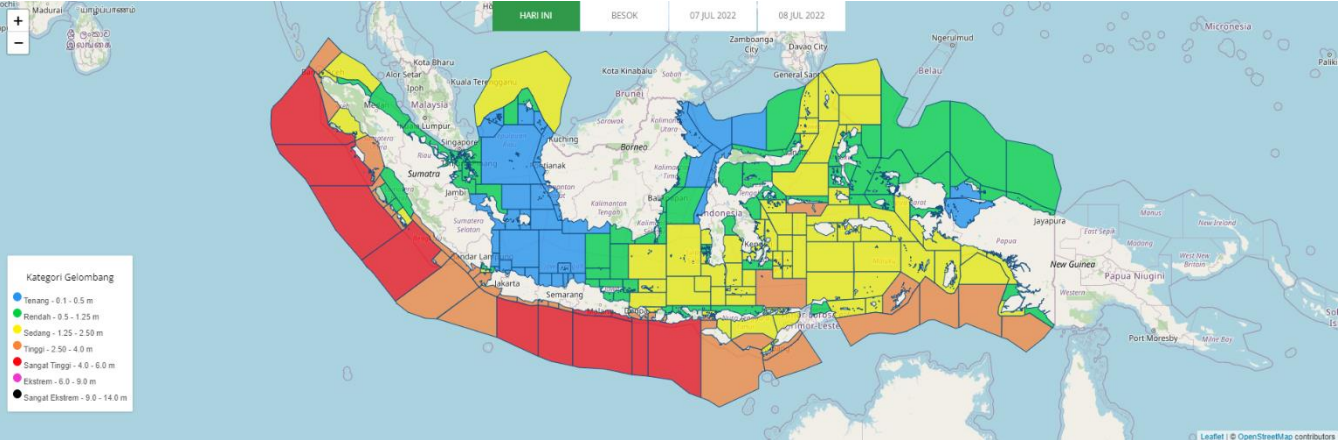
Sumber : bmkgo.id

V. PRAKIRAAN DAERAH POTENSI BANJIR BULAN JULI 2022 KAB. PULANG PISAU :



Sumber : bmkgo.id

VI. PRAKIRAAN TINGGI GELOMBANG :

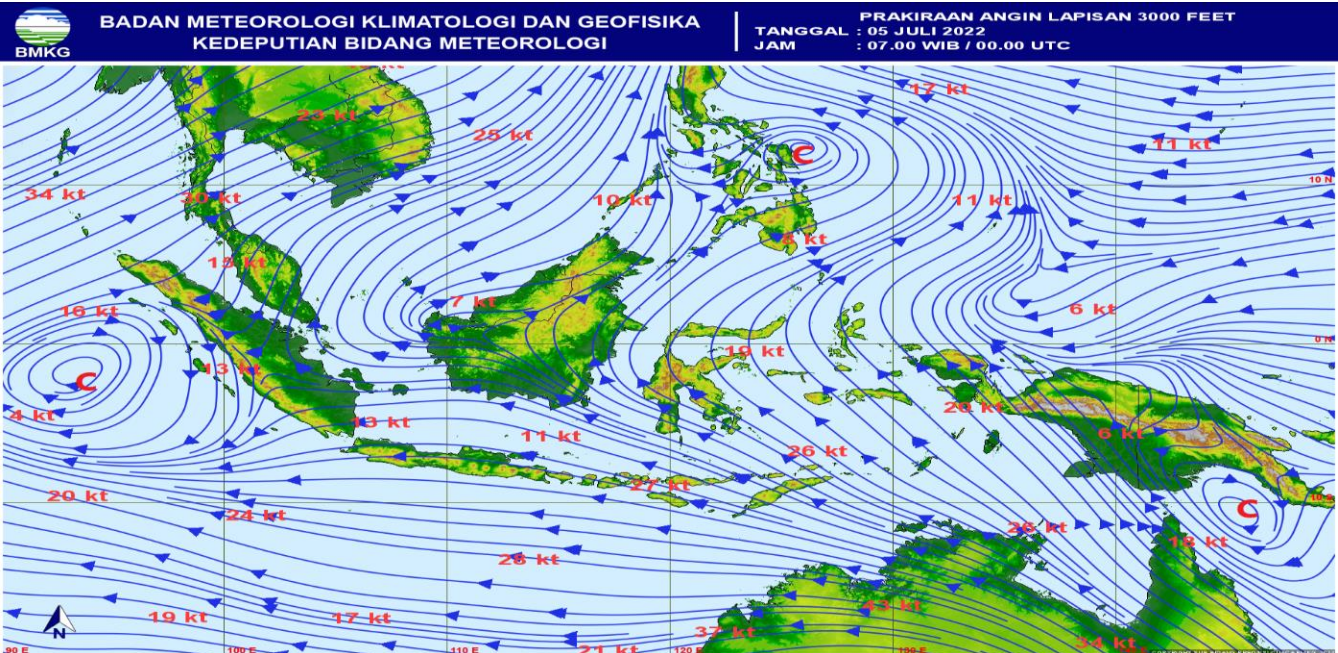


PERAIRAN KALIMANTAN TENGAH BAGIAN BARAT

Dikeluarkan: Selasa, 05 Juli 2022 12:00 WIB
Berlaku mulai Selasa, 05 Juli 2022 19:00 WIB Sampai Rabu, 06 Juli 2022 07:00 WIB
Peringatan - Kondisi Sinoptik
Wilayah Perairan Selatan Kalimantan Tengah bagian Barat, Laut Jawa Bagian Tengah , Perairan Kep. Karimun Jawa, Perairan Brebes - Pemalang, Perairan Pekalongan - Kendal, Perairan Semarang - Demak, Perairan Jepara dan Perairan Pati - Rembang keadaan cuaca umumnya berawan berpeluang hujan.
Angin bertiup dari Timur Laut - Selatan kecepatan berkisar 2 - 15 Knots. Tinggi Gelombang laut 0.5 - 0.75 meter

Sumber : bmkgo.id

VII. PRAKIRAAN ANGIN :



Sumber : bmkgo.id

VIII. INFO HOTSPOT : Nihil Kab. Pulang Pisau

Sumber : lapango.id

IX. INFO KEJADIAN BENCANA / NON BENCANA DI KABUPATEN PULANG PISAU

A. KEJADIAN BENCANA :

- 1. Banjir : Nihil
- 2. Banjir Rob : Nihil
- 3. Karhutla : Nihil
- 4. Puting Beliung : Nihil
- 5. Kekeringan : Nihil

B. KEJADIAN NON BENCANA / MUSIBAH :

- 1. Pohon Tumbang : Nihil
- 2. Orang Tenggelam : Nihil
- 3. Orang Hilang : Nihil
- 4. Korban Kecelakaan : Nihil
- 5. Rumah Terbakar : Nihil

X. KEGIATAN BPBD KAB. PULANG PISAU :

- 1. Memantau Info Hotspot Melalui LAPAN, SIPONGI, Informasi Cuaca/Peringatan Dini BMKG;
- 2. Menghimpun Informasi Bencana via Telpn, Medsos, SMS, WA dan Laporan Masyarakat;
- 3. Pengecekan Peralatan dan Mobil Operasional;
- 4. Koordinasi, Patroli dan Penanganan Kejadian;
- 5. Apel Hari Jadi Bhayangkara ke 76;
- 6. Pembuatan Laporan.

XI. DUKUMENTASI :



Anggota Piket :

No	Nama	Jabatan
1	TONI	Danru
2	AGUS KURNIAWAN	Anggota Pusdalops
3	HARIS BORNIA HADI	Anggota
4	EDO AFKAR	Anggota

XII. PENUTUP

Demikian disampaikan, Terima kasih.

Pembuat Laporan : PUSDALOPS BPBD Kab. Pulang Pisau
Alamat : Jln. H. Ahmad Amur Rey III Pulang Pisau Kalimantan Tengah
Kode Post : 74811
[Email : bpbd_pulangpisau@yahoo.com](mailto:bpbd_pulangpisau@yahoo.com)