



PEMERINTAH KABUPATEN PULANG PISAU  
BADAN PENANGGULANGAN BENCANA DAERAH

Jln. H.Amur Pulang Pisau ( Email ) [bpbd\\_pulangpisau@yahoo.com](mailto:bpbd_pulangpisau@yahoo.com) Kalimantan Tengah Kode Post 74811



LAPORAN HARIAN  
TIM REAKSI CEPAT ( TRC )

Hari : Senin  
Tanggal : 4 April 2022  
Waktu : 16.00 WIB

I. KONDISI CUACA VISUAL DI WILAYAH KAB. PULANG PISAU :

Pagi Hari : Berawan  
Siang Hari : Berawan  
Sore Hari : Berawan

II. INFORMASI CUACA :

Kabupaten Pulang Pisau - Provinsi Kalimantan Tengah



PRAKIRAAN TINGGI GELOMBANG :  
PERAIRAN KALIMANTAN TENGAH BAGIAN BARAT

Dikeluarkan: Senin, 04 April 2022 12:00 WIB

Berlaku mulai Senin, 04 April 2022 19:00 WIB Sampai Selasa, 05 April 2022 07:00 WIB

Peringatan -


Kondisi Sinoptik

Wilayah Perairan Selatan Kalimantan Tengah bagian Barat, Laut Jawa Bagian Tengah , Perairan Kep. Karimun Jawa, Perairan Brebes - Pemalang, Perairan Pekalongan - Kendal, Perairan Semarang - Demak, Perairan Jepara dan Perairan Pati - Rembang keadaan cuaca umumnya berawan berpeluang hujan.

Angin bertiup dari Timur - Barat kecepatan berkisar 2 - 20 Knots. Tinggi Gelombang laut 0.2 - 1.0 meter

Sumber : [bmkg.go.id](http://bmkg.go.id)

III. PERINGATAN DINI :

Senin, 04 Apr	Selasa, 05 Apr
 <p>Peringatan Dini</p>	<p>Waspada potensi hujan intensitas sedang hingga lebat yang dapat disertai petir/kilat dan angin kencang di sebagian besar wilayah Kalimantan Tengah. Waspada dan berhati-hati terhadap dampak bencana yang ditimbulkan seperti banjir, genangan air, tanah longsor, angin kencang, kilat/petir dan pohon tumbang.</p>
<p>Waspada Potensi Hujan Lebat di Sebagian Wilayah Kec. Kahayan Kuala, Jabiren Raya, Kahayan Tengah dan Sebangau Kuala Sampai Tanggal 5 April 2022</p>	

IV. INFO KEJADIAN BENCANA / NON BENCANA DI KABUPATEN PULANG PISAU

A. KEJADIAN BENCANA :

- 1. Banjir : Nihil
- 2. Banjir Rob : Nihil
- 3. Karhutla : Nihil
- 4. Puting Beliung : Nihil
- 5. Kekeringan : Nihil

B. KEJADIAN NON BENCANA / MUSIBAH :

- 1. Pohon Tumbang : Nihil
- 2. Orang Tenggelam : Nihil
- 3. Orang Hilang : Nihil
- 4. Korban Kecelakaan : Nihil
- 5. Rumah Terbakar : Nihil

V. INFO HOTSPOT : Masih Terpantau 1 HS yang Merupakan Aktifitas Perusahaan PT SCP II di Kec. Sebangau Kuala Desa Sei Hambawang

Koordinat : (113.64548 -3.15027)

Waktu : 2022-04-04 01:05:02 WIB

Kepercayaan : Medium

Satelit : Noaa20/VIIRS

Lokasi : Kalimantan Tengah, Pulan gpisau, Sebangau Kuala Desa Sei Hambawang

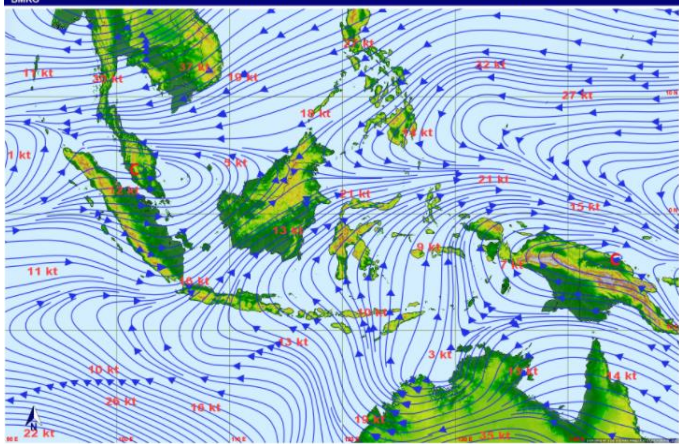
VI. KEGIATAN BPBD KAB. PULANG PISAU :

- 1. Memantau info Hotspot melalui LAPAN, Informasi Cuaca/Peringatan Dini BMKG;
- 2. Menghimpun Informasi Bencana via Telpon, Medsos, SMS, WA dan laporan masyarakat;
- 3. Pengecekan Peralatan dan Mobil Operasional;
- 4. Koordinasi, Patroli dan Penanganan Kejadian;
- 5. Pembuatan Laporan.

VII. DUKUMENTASI :

**BADAN METEOROLOGI KLIMATOLOGI DAN GEOFISIKA**  
KEDEPUTIAN BIDANG METEOROLOGI

**PRAKIRAAN ANGIN LAPISAN 3000 FEET**  
TANGGAL : 04 APRIL 2022  
JAM : 07.00 WIB / 03.00 UTC



**PRAKIRAAN BERBASIS DAMPAK HUJAN LEBAT**  
WILAYAH KALIMANTAN TENGAH

Valid : 4 April 2022 Pkl. 07.00 WIB s/d 5 April 2022 Pkl. 07.00 WIB

**WASPADA**

- Barto Utara
- Murung Raya
- Barto Timur
- Kalangan
- Gunung Mas
- Pulang Pessu
- Barto Selatan

**Kategori**

- AWAS
- SIAGA
- WASPADA

**MATRIKS RISIKO**


Tinggi	2	7	10
Sedang	1	6	9
Rendah	4	8	
Sangat Rendah	3	5	
	Ringan	Sedang	Berisi

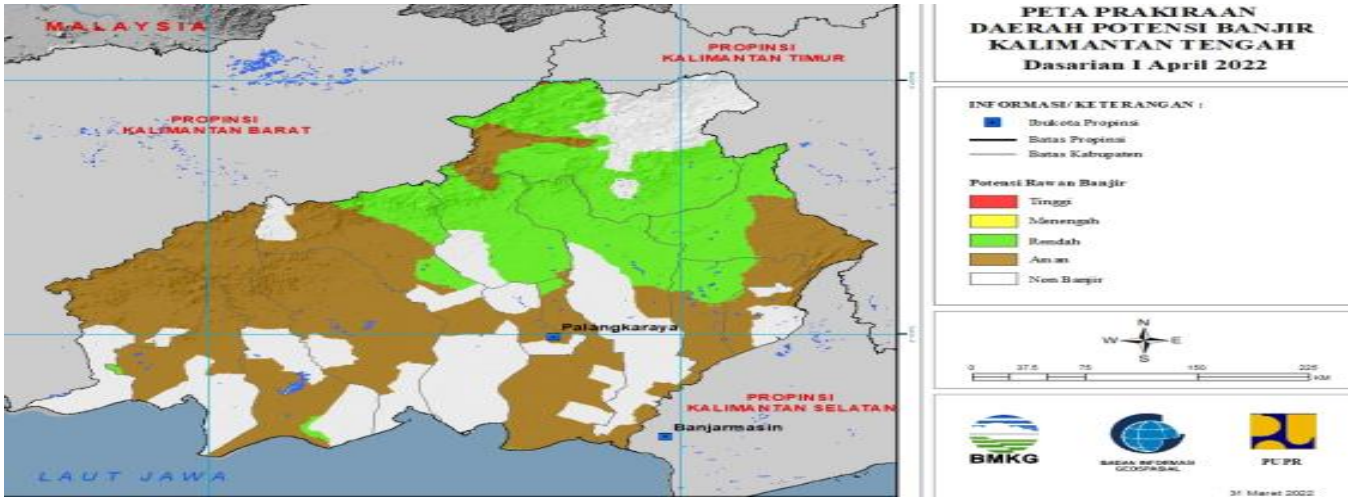
**DAMPAK**

- Jembatan yang rendah tidak dapat dilintasi.
- Terjadi longsor, guguran bebatuan atau erosi tanah dalam skala menengah.
- Volume aliran sungai meningkat/banjir.
- Aliran banjir berbahaya dan mengganggu aktivitas masyarakat dalam skala menengah.

**YANG HARUS DILAKUKAN**

- Berhati-hati jika beraktivitas di luar rumah.
- Memperbarui informasi melalui media massa maupun media sosial.
- Mencari informasi melalui pihak-pihak terkait kebencanaan.
- Tidak beraktivitas di luar rumah jika tidak mendesak.
- Berkoordinasi dengan pihak-pihak terkait kebencanaan.



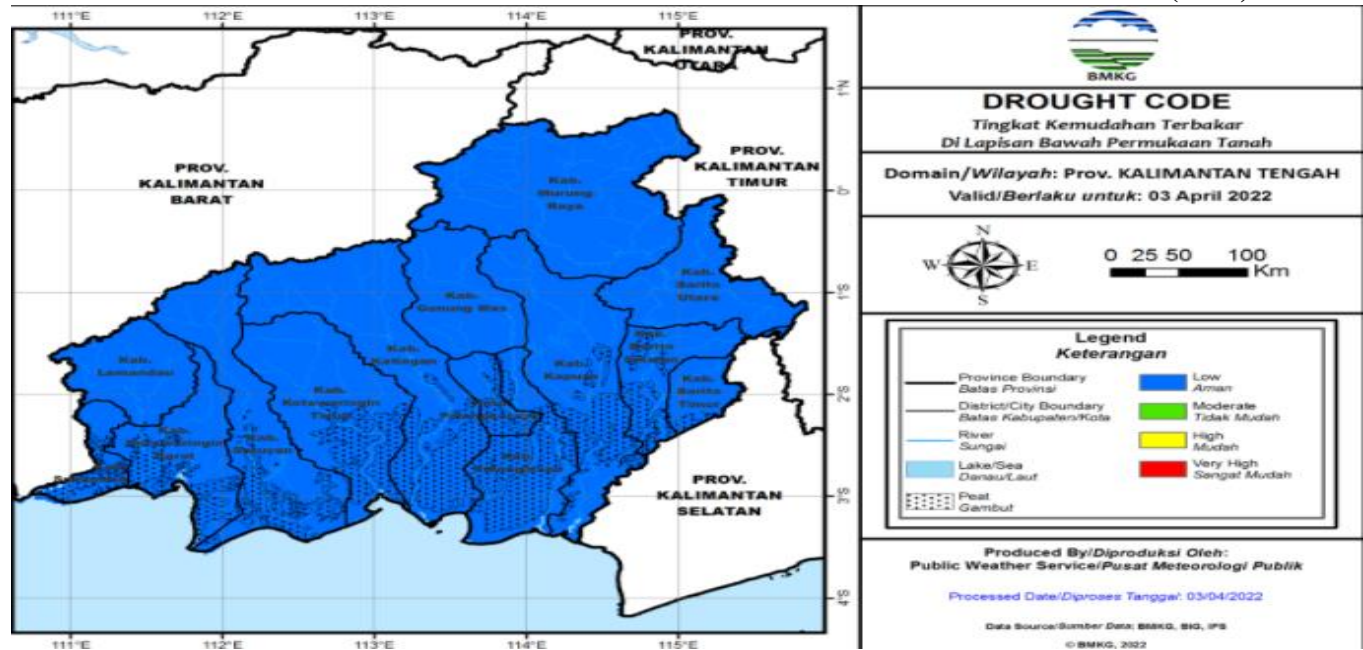


TINGKAT POTENSI BANJIR DASARIAN I April ( 1- 10 APRIL 2022 )

RENDAH	MENENGAH	TINGGI
<ul style="list-style-type: none"><li>- Kec. Banama Tingang</li><li>- Kec. Kahayan Kuala</li><li>- Kec. Sebangau Kuala</li></ul>		



SISTEM PERINGATAN KEBAKARAN HUTAN DAN LAHAN HARI INI ( DC )



Warna	Rentang	Deskripsi
Biru	0 - 140	Kondisi lapisan permukaan tanah bagian bawah dalam kondisi <b>basah</b> . Perlu waktu lebih dari 4 pekan tanpa hujan untuk mencapai kondisi sangat kering.
Hijau	141 - 260	Kondisi lapisan permukaan tanah bagian bawah dalam kondisi <b>lembab</b> . Perlu waktu setidaknya 2 pekan tanpa hujan untuk mencapai kondisi sangat kering.
Kuning	261 - 350	Kondisi lapisan permukaan tanah bagian bawah dalam kondisi <b>kering</b> . Kekeringan mulai terjadi, pengawasan kegiatan pembakaran lahan perlu diperketat. Jika dalam kurun waktu 5 - 7 hari ke depan tidak terjadi hujan, dapat meningkat menjadi kategori sangat kering
Merah	>350	Kondisi lapisan permukaan tanah bagian bawah dalam kondisi <b>sangat kering</b> . Kekeringan mulai mencapai kondisi ekstrim, pelarangan kegiatan pembakaran lahan perlu digalakkan.

\*) Berdasarkan catatan historis, kondisi kabut asap sangat parah di Indonesia terjadi dalam rentang nilai ini.

Anggota Piket :

No	Nama	Jabatan
1	TONI	Danru
2	AGUS KURNIAWAN	Anggota Pusdalops
3	HARIS BORNIA HADI	Anggota
4	EDO AFKAR	Anggota

VIII. PENUTUP

Demikian disampaikan, Terima kasih.

Pembuat Laporan : TRC BPBD Kab. Pulang Pisau  
Alamat : Jln. H. Ahmad Amur Rey III Pulang Pisau Kalimantan Tengah  
Kode Post : 74811  
[Email : bpbd\\_pulangpisau@yahoo.com](mailto:bpbd_pulangpisau@yahoo.com)