

POSKO SATGAS KARHUTLA PROVINSI KALIMANTAN TENGAH



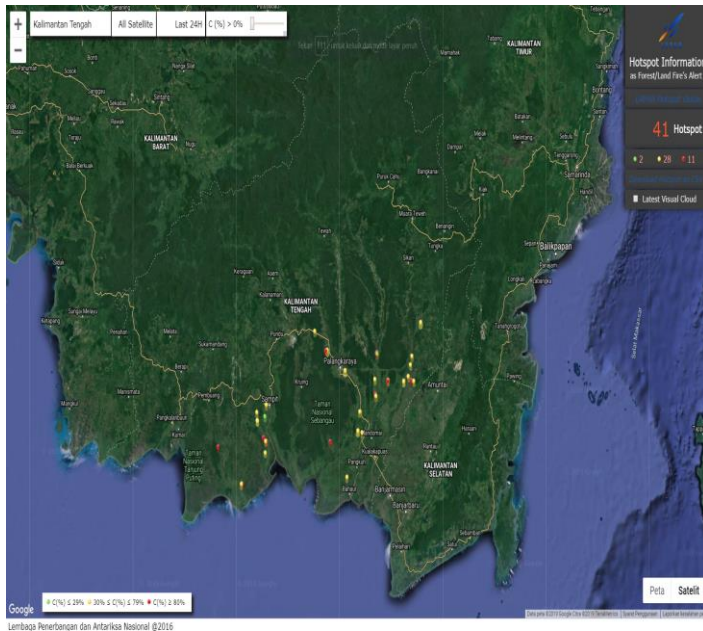
LAPORAN HARIAN POS KOMANDO SIAGA DARURAT BENCANA ASAP AKIBAT KEBAKARAN HUTAN DAN LAHAN PROVINSI KALIMANTAN TENGAH TAHUN 2019

I. Kondisi Terkini

1.1. Hotspot

Perkembangan titik panas atau *hotspot* pada 19 s/d 20 Agustus 2019, pukul 07.00 s/d 07.00 WIB berdasarkan pantauan citra satelit Wilayah Provinsi Kalimantan Tengah sebagai berikut :

Citra Satellite Titik Hotspot Convidence 0 - 100 %



Jumlah Hotspot Harian Provinsi Kalimantan Tengah :
selama 24 Jam

NO	KAB/KOTA	Terra, Aqua, SNPP	CONV %
1.	Barito Selatan	7	30-81
2.	Barito Timur	2	58
3.	Barito Utara		
4.	Gunung Mas		
5.	Kapuas	8	15-100
6.	Katingan	1	44
7.	Kota Palangkaraya	5	35-88
8.	Kotawaringin Barat		
9.	Kotawaringin Timur	9	23-95
10.	Lamandau		
11.	Murung Raya		
12.	Pulang Pisau	6	36-85
13.	Seruyan	3	76-85
14.	Sukamara		
TOTAL		41	

DATA SEBARAN HOTSPOT TERRA, AQUA DAN SNPP WILAYAH KALIMANTAN TENGAH DATA HOTSPOT JANUARI S/D 19 AGUSTUS 2019

Kabupaten/Kota	Bulan								Grand Total
	1	2	3	4	5	6	7	8	
Barito Selatan	3		2	3	13	9	119	188	337
Barito Timur					1		4	94	99
Barito Utara	2	3	2	2	7	2	10	6	34
Gunung Mas	1		2	1		1	10	27	42
Kapuas	1	9	4	6	12	9	73	336	450
Katingan		5	2	3	10	6	13	104	143
Kota Palangkaraya		1		2	6	3	208	765	985

Kotawaringin Barat	2	1	5	2	1	2	18	34	65
Kotawaringin Timur			1	5	4	9	204	391	614
Lamandau			1	4	3	1	8	34	51
Murung Raya		1	1	1	4		0	25	32
Pulang Pisau		2	1		6		352	307	668
Seruyan		2	3	2	4	4	116	224	355
Sukamara			1		7	6	34	73	121
Grand Total	9	24	25	31	78	52	1169	2608	3996

***Sumber Data : Lapan.go.id**

DATA KEJADIAN KEBAKARAN MULAI JANUARI S/D 19 AGUSTUS 2019

No	Kab/Kota	Bulan								Kejadian (X)
		1	2	3	4	5	6	7	8	
1	Barito Selatan			1		1		6	17	25
2	Barito Timur							0	2	2
3	Barito Utara		1	1		3		8	13	26
4	Kapuas		1				1	2	15	19
5	Katingan					1		3	19	23
6	Kotawaringin Barat			5	2		6	16	15	44
7	Kotawaringin Timur			6	2		2	25	107	142
8	Lamandau	2		4			1	6	11	24
9	Murung Raya					2		1	12	15
10	Palangka Raya	1				1	16	226	339	583
11	Pulang Pisau							42	61	103
12	Seruyan							13	32	45
13	Sukamara						1	5	6	12
14	Gunung Mas							1	0	1
Grand Total		3	2	17	4	8	27	354	649	1064

***Sumber Data : Group WA Karhutla Kalteng 2019**

DATA LUAS KEBAKARAN MULAI JANUARI S/D 19 AGUSTUS 2019

No	Kab/Kota	Bulan								Luas (Ha)
		1	2	3	4	5	6	7	8	
1	Barito Selatan			4,5		1		19,39	129,22	154,11
2	Barito Timur							0	0	0
3	Barito Utara		2	1		7,01		9,3	14,28	33,59
4	Kapuas		0,05				0,01	6	71,1	77,16
5	Katingan					4		1,7	83,53	89,23
6	Kotawaringin Barat			13	2,01		17	37,52	21	90,53
7	Kotawaringin Timur			1,91	1,52		2,85	90,28	540	636,56
8	Lamandau	0,5		14,97			0,4	5,15	12,58	33,6
9	Murung Raya					0,52		0,5	9,97	10,99
10	Palangka Raya	1				3	22,93	449,64	1083,35	1559,92
11	Pulang Pisau							221,94	281,89	503,83
12	Seruyan							312,2	193,2	505,4
13	Sukamara							7	24	31

14	Gunung Mas							2	0	2
Grand Total		1,5	2,05	35,38	3,53	15,53	43,19	1162,62	2464,12	3727,92

*Sumber Data : Group WA Karhutla Kalteng 2019

1.1. Indeks Standar Pencemaran Udara (ISPU)

Kualitas udara di seluruh AQMS / Sistem Monitoring Kualitas Udara di Provinsi Kalimantan Tengah menunjukkan Kategori dengan indikator Baik (good), sedang (moderate), tidak sehat (unhealthy), sangat tidak sehat (very unhealthy) dan berbahaya (hazardous) seperti terlihat pada tabel berikut pukul 07.00 WIB.

BAIK 0 - 50		SEDANG 51 - 100		TIDAK SEHAT 101 - 199		SANGAT TIDAK SEHAT 200 - 299		BERBAHAYA 300 - 3000	
LOKASI		BMKG Palangka Raya	KLHK Palangka Raya	BMKG-SMT Kab. Kotawaringin Timur	BMKG-PKN Kab. Kotawaringin Barat	BMKG-MUARATAWEH Kab. Barito Utara			
µgram		146.895	-	-	-	-			

1.2. Jarak Pandang (Visibility)

Data visibility pada hari Minggu, 18 Agustus 2019. Pkl 14.00 WIB

LOKASI	VISIBILITY
Pangkalan Bun	7 Km
Sampit	4 Km
Palangka Raya	3 Km
Buntok	3,5 Km (Berasap)
Muara Teweh	7 Km (Berasap)

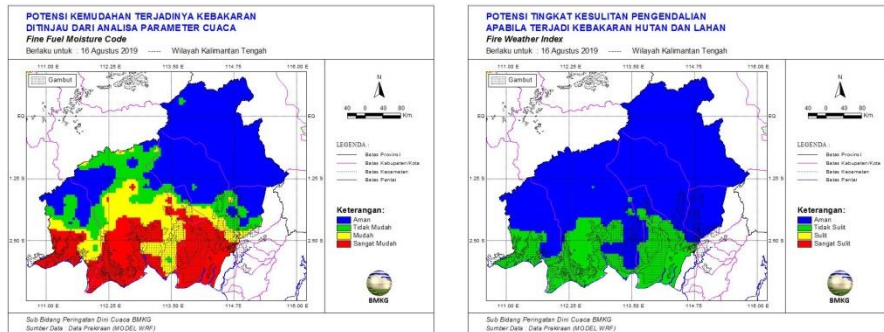
1.3. Prakiraan Cuaca

a. Kondisi cuaca hari Selasa, 20 Agustus 2019. Pkl 07.00 WIB Pantauan BMKG dilaporkan sebagai berikut :

No	Data	BMKG Palangka Raya	BMKG Palangkalan Bun	BMKG Sampit	BMKG Buntok	BMKG Muara Teweh
1	Arah Angin	Selatan	Calm	Tenggara	Calm	Calm
2	Kecepatan Angin	06 km/jam	Calm	04 km/jam	Calm	Calm
3	Cuaca	berawan	Berawan	Berawan	Asap	Udara Kabur
4	Jarak Pandang	7 km	5 km	6 km	5 Km	4000 m

*Sumber Data BMKG

- b. Analisis Potensi Kemudahan Terjadi Kebakaran (FFMC) berlaku untuk hari Selasa, 20 Agustus 2019. Pantauan BMKG dilaporkan sebagai berikut :
 Analisis tingkat kemudahan terjadinya Kebakaran di wilayah Kalteng. Untuk kategori “Sangat Mudah Terbakar dan Sangat Sulit Pengendaliannya” Berwarna Merah.



- c. Pantauan Tinggi Muka Air dan Kelembaban Tanah :

NO.	KABUPATEN	KECAMATAN	LOKASI	KODE	TMA (M)	SM (%)
1	2	3	4	5	6	7
1.	Kapuas	Mantangai	Katunjung	BRG 12	-1,17	217,49
2.	Kapuas	Mantangai	Katunjung	BRG 13		
3.	Kapuas	Mantangai	Katunjung	BRG 14		
4.	Kapuas	Mantangai	Sei Ahas	BRG 15		
5.	Kapuas	Kapuas Barat	Anjir Kalampan	BRG 11	-1,96	25,64
6.	Kapuas	Mantangai	Bantuan	BRG_620309_01	-1,2	202,8
7.	Kapuas	Mantangai	Pulau Kaladan	BRG_620309_02	-1,2	203,46
8.	Pulang Pisau	Kahayan Tengah	Bukit Liti 1	BRG 621103-01	-1,1	3,42
9.	Pulang Pisau	Kahayan Tengah	Bukit Liti 2	BRG 621103-02	-1,25	14,27
10.	Pulang Pisau	Kahayan Tengah	Bukit Liti 3	BRG 621103-06	-0,61	45,46
11.	Pulang Pisau	Kahayan Tengah	Sigi	BRG 621103-03	-0,95	2,79
12.	Pulang Pisau	Kahayan Tengah	Bukit Rawi	BRG 621103-04	-1,06	27,21
13.	Pulang Pisau	Kahayan Tengah	Tanjung Sangalang	BRG 621103-05	-1,3	44,69
14.	Palangka Raya	Sabangau	K. Bangkirai 1	BRG 627104-0		
15.	Palangka Raya	Sabangau	K. Bangkirai 2	BRG 627104-0		
16.	Palangka Raya	Sabangau	TN Sabangau 1	BRG 627104-0		
17.	Palangka Raya	Sabangau	TN Sabangau 2	BRG 627104-0	-1,05	9,26
18.	Palangka Raya	Sabangau	TN Sabangau 3	BRG 627104-0		
19.	Pulang Pisau	Jabiren Raya	Tanjung Taruna	KALTENG1		
20.	Pulang Pisau	Jabiren Raya	Tanjung Taruna	BRG 627104-06		
21.	Pulang Pisau	Jabiren Raya	T. Nusa	IJ1		
22.	Pulang Pisau	Jabiren Raya	Pilang 1	BRG 621107-04		
23.	Pulang Pisau	Jabiren Raya	Pilang 2	BRG 621107-08	-0,99	27,4
24.	Pulang Pisau	Jabiren Raya	Jabiren 1	BRG 621107-05	-0,97	31,08
25.	Pulang Pisau	Jabiren Raya	Jabiren 2	BRG 621107-06	-1,19	26,11
26.	Pulang Pisau	Jabiren Raya	Saka Kajang	BRG 621107-02	-0,9	21,8
27.	Pulang Pisau	Jabiren Raya	Henda 2	BRG 621107-07	1,3	8,3
28.	Pulang Pisau	Jabiren Raya	Henda 1	BRG 621107-01	-0,91	28,25
29.	Pulang Pisau	Jabiren Raya	Garung	BRG 621107-03	-1	34,8
30.	Pulang Pisau	Kahayan Hilir	Gohong	BRG 621105-01		
31.	Pulang Pisau	Kahayan Hilir	Kalawa	BRG 621105-02	-1,15	13,78
32.	Pulang Pisau	Kahayan Hilir	Mentaren 1	Batok2		
33.	Pulang Pisau	Kahayan Hilir	BT-Buntoi	Kecil2		
34.	Pulang Pisau	Kahayan Hilir	Buntoi	BRG 621105-03	-1,45	19,21
35.	Pulang Pisau	Pandih Batu	Talio Hulu	BRG 621101-01	-0,45	68,19
36.	Pulang Pisau	Pandih Batu	Dandang	BRG 621101-02	-0,83	43,87
37.	Pulang Pisau	Sebangau Kuala	Paduran Sebangau	IJ2		
38.	Pulang Pisau	Sebangau Kuala	Paduran Mulya	Kecil1		

39.	Pulang Pisau	Sebangau Kuala	Sebangau Jaya	Batok1		
40.	Pulang Pisau	Sebangau Kuala	Medura	BRG 621108-01	-1,4	12,32
41.	Sukamara	Sukamara	Sungai Tabuk	BRG 620801-01	-0,7	42,97
42.	Sukamara	Sukamara	Sungai Cabang Barat	BRG 620801-02	-0,11	115,14
43.	Kotawaringin Timur	Kotawaringin Timur	Jaya Kelapa	BRG_620208_01	-1,2	205,3
44.	Kotawaringin Timur	Kotawaringin Timur	Bapinang Hilir	BRG_620209_01	-1,2	205,5

II. Upaya Yang Telah dilakukan

2.1. Satgas Udara :

a. Rekapitulasi Water Bombing Helikopter s/d 19 Agustus 2019

NO	HELIKOPTER	SORTI (x)	BOMBING (x)	Total Jam Terbang	
1	2	3	4	Jam	Menit
1.	MI-17 UR- APT	36	929	109	51
2.	MI-8 RA 22747	5	123	15	25
3.	MI-8 UR- VBE	26	612	72	09
4.	MI-8-MTV-1 (Reg UP-MI 852)	22	742	88	52
5.	MI-8-MTV-1 (Reg UP-MI 813)	23	526	Tidak ada Laporan	
6.	MI-8-MTV-1 (Reg UP-MI 862)	26	493	Tidak ada Laporan	
7.	KA 32 C UR – CIQ	26	757	82	26
8.	Patroli PK-FGS BK 117	17	0	37	40
Grand Total		181	4182		

b. Kegiatan Water Bombing Helikopter

NO	PESAWAT	WATER BOOMBING				Ket.
		SORTI	WB	LITER	Jumlah	
1.	MI-17 UR- APT	1	22	4000	88.000	Sorti 1 Koordinat: 02°13'18.99"S 113°52'09.99"E Radial: 272° Distance: 5 NM END : 04.00 Z ATD : 05.49 Z ETA : 08.49 Z ATA : Z Route : PKY-Jekan Raya(SAS)-PKY Missi : Water bombing by BNPB Pilot : capt.sergiy ovsiyenko SIC : Ivan Shapovalov FE : Mykola Feshchenko HLO : Widdy Rakhmawan REMARK: After WB 22x4000= 88.000 Liter Air, Api padam lokasi berasap tipis, Luas area Hs - Ha, total jam terbang 109 jam 51 menit.
2.	MI-8 RA 22747					Bandara Tjilik Riwut Palangka Raya

3.	MI-8 UR- VBE	1	15	4000	100.000	Sorti 1 Koordinat: 02°11'19"S 113°54'14"E Radial: 310° Distance: 4 NM END : 04.00 Z ATD : 02.10 Z ETA : 05.00 Z Route : PKY-Jekan Raya(SAS)-PKY Missi : Water bombing by BNPB Pilot : capt.Olesandr lefmenko Onboard: HLO: - Reza Remark : Bombing di wilayah Jekan Raya 15 wb dan Jl.Soekarno 10 wb. Total wb 25 x 4.000 = 100.000 liter air, hs 1 padam sisa asap menipis dan hs 2 api belum padam.luas area - ha.
		2	27	4000	108.000	Sorti 2 Koordinat: 01°59'04"S 113°44'58"E Radial: 320° Distance: 21 NM END : 04.00 Z ATD : 06.00 Z ETA : 09.00 Z Route : PKY-Tangkiling(SAS)-PKY Missi : Water bombing by BNPB Pilot : capt.Olesandr lefmenko Onboard: HLO: - Reza Remark : Total wb 27 x 4.000 = 108.000 liter air, hs di lokasi api belum padam, luas area +- 3 ha. Total jam terbang 72 jam 09 menit.
4.	MI-8-MTV-1 UP-MI 852	1	50	4000	200.000	Sorti 1 Koordinat: 01°59'04.99"S 113°44'57.99"E Radial: 320° Distance: 21 Nm END : 04.00 Z ATD : 01.30 Z ETA : 05.00 Z Route :PKY- Tangkiling, Bukit Batu(SAS)- PKY Missi : Water bombing by BNPB Pilot : capt.Alexandr Chebotkin CP : Igor Karokulko FE : Viktor Likhosherstov HLO : Vendy Hardjono Remark : Total wb 50 x 4.000 = 200.000 liter air, hs di lokasi titik api berkurang, luas

						area +- 5 ha.
		2	43	4000	172.000	Sorti 2 Koordinat: 01°53'49.00"S 113°21'53.00"E Radial: 300° Distance: 40 Nm END : 04.00 Z ATD : 06.09 Z ETA : 09.15 Z Route :PKY- Talian Kereng, Katingan(SAS)- PKY Missi : Water bombing by BNPB Pilot : capt.Alexandr Chebotkin CP : Igor Karokulko FE : Viktor Likhosherstov HLO : Vendy Hardjono REMARK : Total wb 43 x 4.000 = 172.000 liter air, hs di lokasi api berkurang, luas area +- 10 ha. Total jam terbang saat ini 88 jam 52 menit.
5.	MI-8-MTV-1 UP-MI 813 (Reposisi di Kab. Kotim)					Standby Bandara H. Asan Kab.Kotim
6.	MI-8-MTV-1 UP-MI 862 (Reposisi di Kab. Kotim)	1	27	4000	108.000	Sorti 1 Pilot : Nurlan Assanaliyev Co Pilot : Yerzhan Daldybayev Flight Eng : Sergey Snissar HLO : - Firman Agustian - Serda Parmin (Satgas Udara) Mission : WATER BOMBING Sasaran : TINDUK, BAAMANG Koordinat : 02°25'48"S 113°00'14"E Radial : 020° Distance : 5 NM ATD SMQ : 00 : 23 UTC ATA SMQ : 04 : 06 UTC Total JT : 3 JAM 06 MENIT Total WB : 27x WATER BOMBING Est Area : 22 Ha Hasil : TITIK API BERKURANG Pemilik Lahan : BELUM DIKETAHUI
		2	20	4000	80.000	Sorti 2 Pilot : Nurlan Assanaliyev Co Pilot : Yerzhan Daldybayev Flight Eng : Sergey Snissar

						HLO : - Khoirul Huda - Prada Deva (Satgas Udara) Mission : WATER BOMBING Sasaran : TAMPULIHAN, BAAMANG Koordinat : 02°27'21"S 112°59'08"E Radial : 010° Distance : 3 NM ATD SMQ : 05 : 47 UTC ATA SMQ : 08 : 17 UTC Total JT : 2 JAM 30 MENIT Total WB : 20 x WATER BOMBING Est Area : 5 Ha Hasil : API PADAM Pemilik Lahan : BELUM DIKETAHUI Remark : RTB DUE TO BAD WEATHER
7.	KA 32 C UR – CIQ					Bandara Tjilik Riwut Palangka Raya
8.	Patroli PK-FGS BK 117					Bandara Tjilik Riwut Palangka Raya


Dokumentasi
SATGAS UDARA
Helly WB MI-7 UR- APT
Sorti 1
Kota Palangka Raya



Giat Water Bombing
Helly WB MI-8 MSB UR- VBE
Sorti 1
Kota Palangka Raya



Sorti 2
Kota Palangka Raya



Helly WB MI-8-MTV-1 UP-MI 852

Sorti 1
Kota Palangka Raya



10

Sorti 2
Kab. Katingan



Helly WB MI-8-MTV-1 UP-MI 862

Sorti 1
Kab. Kotawaringin Timur





Teknologi Modifikasi Cuaca (TMC)

a. Rekapitulasi Teknologi Modifikasi Cuaca (TMC)

No	Pesawat	TMC		Lokasi
		Sorti	Garam (Kg)	
1.				
Jumlah				

b. Kegiatan Teknologi Modifikasi Cuaca (TMC)

No	Pesawat	TMC		Lokasi
		Sorti	Garam (Kg)	
1.				

2.2. Satgas Darat

A. Satgas Darat Gabungan Pencegahan

Jumlah Keseluruhan Satgas Gabungan

- TNI : *500*
- POLRI : *205*
- BPBD : *102*
- Warga : *705*

Total Keseluruhan : *1512* Personil

A. Kosatgas : 32 Personil*

B. Subsatgas 1 (Kodim 1011/Klk) 605 Personil,* terdiri dari :

1. Kosubsatgas 10 Personil,
2. Tim Subsatgas Wil Kab Kapuas 312 Personil (22 desa),
3. Tim Subsatgas Wil Kab Pulpis 283 Personil (20 desa).

C. Subsatgas 2 (Kodim 1012/Btk) 157 Personil,* terdiri dari :

1. Kosubsatgas 10 Personil,
2. Tim Subsatgas Wil Kab Barsel 105 Personil (7 desa),
3. Tim Subsatgas Wil Kab Bartim 42 Personil (3 desa).

D. Subsatgas 3 (Kodim 1013/Mtw) 100 Personil,* terdiri dari :

1. Kosubsatgas 10 Personil,
2. Tim Subsatgas Wil Kab Barut 60 Personil (4 desa),
3. Tim Subsatgas Wil Kab Mura 30 Personil (2 desa).

E. Subsatgas 4 (Kodim 1014/Pbn) 164 Personil,* terdiri dari :

1. Kosubsatgas 10 Personil,
2. Tim Subsatgas Wil Kab Kobar 56 Personil (4 desa),
3. Tim Subsatgas Wil Kab Lamandau 28 Personil (2 desa).
4. Tim Subsatgas Wil Kab Sukamara 70 Personil (5 desa).

F. Subsatgas 5 (Kodim 1015/Spt) 290 Personil,* terdiri dari :

1. Kosubsatgas 10 Personil,
2. Tim Subsatgas Wil Kab Kotim 98 Personil (7 desa),
3. Tim Subsatgas Wil Kab Seruyan 70 Personil (5 desa).
4. Tim Subsatgas Wil Kab Katingan 112 Personil (8 desa).

G. Subsatgas 6 (Kodim 1016/Plk) 164 Personil,* terdiri dari :

- Kosubsatgas 10 Personil,
- Tim Subsatgas Wil Kota Palangka Raya 112 Personil (8 desa),
- Tim Subsatgas Wil Kab Gumas 42 Personil (3 desa).

Tugas – tugas:*

- Cegah dan ubah perilaku masyarakat untuk tidak bakar lahan.
- Tempatkan, Kuasai dan Amankan wilayah sesuai Tanggung Jawabnya.
- Melaksanakan Patroli dan Bahaya Karhutla.
- Menangkap dan Amankan terduga Pelaku Pembakar Lahan.
- Mengenali dan Identifikasi semua wajah penduduk serta pantau perilaku Masyarakat pemilik lahan.
- Galang Kekuatan Masyarakat dalam pencegahan dan pemadaman.
- Mencegah terjadinya potensi hotspot dalam sektor.
- Beri informasi titik api kepada tim water bombing.
- Melaporkan Setiap kejadian Karhutla secara berjenjang.
- Mencatat data dan melaporkan secara berjenjang kegiatan Kementerian/Lembaga.
- Beralih Operasi Selanjutnya Atas Perintah.

Rekap Kejadian Harian Tanggal 19 Agustus 2019

No	Kab/Kota	Kejadian	
		Jumlah	Luas (Ha)
1	Barito Selatan		
2	Barito Timur		
3	Barito Utara	1	3,84
4	Kapuas	2	25
5	Katingan	1	10
6	Kotawaringin Barat	2	1,25
7	Kotawaringin Timur	7	27
8	Lamandau	1	1
9	Murung Raya		
10	Palangka Raya	23	58,52

11	Pulang Pisau	4	0,2
12	Seruyan		
13	Sukamara		
14	Gunung Mas		
Grand Total		41	126,81

NO	KEGIATAN	PEMADAMAN			PERSONIL/ PERALATAN	PELAPOR
		Pemadaman	Patroli	Pencegahan		
1.	POSKO PDB KARHUTLA PROV. KALTENG (Status Siaga Darurat Karhutla) Posko Induk (Dukungan di Kota Palangka Raya) 1) Kegiatan : Sosialisasi Karhutla 2) Deskripsi: Sosialisasi tentang Pencegahan dan Penanganan Karhutla melalui Pengeras Suara		√	√	Personil : Tim Posko PDB Karhutla Prov. Kalteng	Posko PDB Karhutla Prov. Kalteng
	B. Posko Induk Prov. Kalteng (Dukungan pemadaman karhutla di Kota Palangka Raya) Lokasi I Pemadaman Lanjutan : Jl. Tjilik Riwut km. 2,5, Kel. Palangka, Kec. Jekan Raya - Waktu pemadaman : 12.30 WIB - Selesai pemadaman : Masih dilakukan pemadaman - Luas pembasahan : - Ha (Pendinginan) Lokasi II Pemadaman Lanjutan : Jl. Seth Adji, Kel. Langkai, Kec. Pahandut - Waktu pemadaman : - - Selesai pemadaman : - - Luas terbakar : - Lokasi III Pemadaman Lanjutan : Jl. Alson III, Kel. Bukit Tunggal, Kec. Jekan Raya - Waktu pemadaman : 13.10 WIB - Selesai pemadaman : 16.30 WIB - Luas pembasahan : ± 5 Ha *Note : - Regu tangki air mendukung tim pemadaman karhutla Regu Pemadam Karhutla Pos Lapangan Prov. Kalteng	√			Personil : - Tim Posko Karhutla Prov. Kalteng : 2 regu Alkap : - Mesin portable lengkap	Tim Pemadam Karhutla Posko Induk Prov. Kalteng
	C. Pos Lapangan 1 Prov. Kalteng (Dukungan pemadaman karhutla di	√			Lokasi I 1) Sumber daya :	Tim Pemadam Karhutla

<p>Kota Palangka Raya)</p> <p>Lokasi I 1) Pemadaman Lanjutan : Jl. RTA Milono km. 4,5, Kel. Langkai, Kec. Pahandut - Waktu pemadaman : 08.35 WIB - Selesai pemadaman : 09.50 WIB - Status lahan : Tanah kosong - Sumber air : air tangki DPRD - Tipe Kebakaran : atas dan bawah - Tipe tanah : gambut - Vegetasi : semak belukar, ilalang kering - Deskripsi : Poslap 1 menerima laporan dari warga bahwa telah terjadi karhutla di jln. RTA. Milono km. 4,5 di samping dealer hyundai dan dikerahkan mobil tangki DPRD untuk melakukan pemadaman dilokasi tersebut. - Hasil : masih berasap - Dipadamkan = ± 0,15 Ha - luas yang terbakar = ± 0,5 Ha</p> <p>Lokasi II 1) Pemadaman Lanjutan : Jl. Ir. Soekarno dan Jl. Merdeka, Kel. Menteng, Kec. Jekan Raya - Waktu pemadaman : 09.35 WIB - Selesai pemadaman : 17.00 WIB - Status lahan : Tanah kosong - Sumber air : Air parit - Tipe Kebakaran : atas dan bawah - Tipe tanah : gambut - Vegetasi : semak belukar, ilalang kering - Deskripsi : Poslap 1 regu 1 dan 2 melakukan pemadaman lanjutan dan pendinginan di Jln. Ir. Soekarno dan jln. Merdeka. - Hasil : masih berasap - Dipadamkan = ± 1 Ha - Total luas yang terbakar = ± - Ha</p> <p>Lokasi III 1) Pemadaman Lanjutan : Jl. Kalibata, Kel. Menteng, Kec. Jekan Raya - Waktu pemadaman : 09.30 WIB - Selesai pemadaman : 17.00 WIB - Status lahan : Tanah kosong - Sumber air : Air parit - Tipe Kebakaran : atas dan bawah - Tipe tanah : gambut - Vegetasi : semak belukar, ilalang kering - Deskripsi : Poslap 1 regu 3</p>			<p>- damkar DPRD = (2 orang) - satpol pp = (1 orang) - danru = (1 orang) 2) Peralatan : - 1 unit damkar DPRD - 1 unit motor - 1 unit mesin yamamoto - selang 2.5" = 5 roll - nozzel = 1 buah - Radio HT = 2 unit</p> <p>Lokasi II 2) Sumber daya : - poslap 1 regu I = (7 orang) - poslap 1 regu II = (6 orang) - danru = (2 orang) - TNI = (4 orang) - AMCF kapal kemanusiaan = (1 orang) 2) Peralatan : - 1 unit pickup bpk laskar pahandut - 1 unit pickup bpk assyuhada - 2 unit motor - 2 unit mesin yamamax - 1 unit mesin honda - 1 unit mesin shibaura lengkap - selang 2.5" = 10 roll - selang 1.5" = 15 roll - selang 2" = 2 roll - nozzel 1.5" = 2 buah - konektor 2.5"-1.5" = 1 buah - Radio HT = 4 unit</p> <p>Lokasi III 1) Sumber daya : - poslap 1 regu III = (8 orang) - damkar DPRD = (2 orang) - satpol pp = (1 orang) - danru = (1 orang) - TNI = (2 orang) 2) Peralatan : - 1 unit pickup bpk setadji - 1 unit tangki damkar DPRD - 1 unit motor - 1 unit mesin robin - selang 2" = 10 roll - nozzel 2" = 1 buah - Radio HT = 3 unit</p>	<p>Poslap 1 Prov. Kalteng</p>
--	--	--	---	-------------------------------

<p>melakukan pemadaman lanjutan dan pendinginan di Jln. Kalibata sesuai arahan dan instruksi.</p> <ul style="list-style-type: none"> - Hasil : masih berasap - Dipadamkan = $\pm 0,5$ Ha - Total luas yang terbakar = $\pm -$ Ha 					
<p>D. Pos Lapangan 2 Prov. Kalteng (Dukungan pemadaman karhutla di Kota Palangka Raya)</p> <p>Lokasi I</p> <p>1) Pemadaman: Jl. Victoria, Kel. Bukit Tunggal, Kec. Jekan Raya (co. Terlampir difoto)</p> <ul style="list-style-type: none"> - Waktu pemadaman : 11.00 WIB - Selesai pemadaman : 17.10 WIB - Deskripsi : Poslap 2 regu 2 langsung Pemadaman Lanjutan di Jalan Victoria Sesuai Instruksi Posko Induk. - Status lahan : tanah kosong - Sumber air : sumur bor - Tipe tanah : gambut - Vegetasi : semak belukar, ilalang kering - Hasil : Api padam - Dipadamkan = $\pm 1,5$ Ha - Luas yang terbakar = ± 2 Ha <p>Lokasi II</p> <p>1) Pemadaman Lanjutan : Jl. Tjilik Riwut km. 13,5, Kel. Bukit Tunggal, Kec. Jekan Raya (co. Terlampir difoto)</p> <ul style="list-style-type: none"> - Waktu pemadaman : 11.00 WIB - Selesai pemadaman : 17.13 WIB - Deskripsi : Poslap 2 regu III menerima laporan dari poslap 2 Tim langsung menuju lokasi untuk melakukan pemadaman dan pendinginan di jln. Tjilik Riwut Km 13,5 Sesuai Intruksi. - Status lahan : tanah kosong - Sumber air : sumur bor - Tipe tanah : gambut - Vegetasi : semak belukar, ilalang kering - Hasil : Masih berasap - Dipadamkan = $\pm 0,8$ Ha - Luas yang terbakar = ± 1 Ha <p>Lokasi III</p> <p>1) Pemadaman Lanjutan : Jl. Nagasari ujung, Kel. Bukit Tunggal, Kec. Jekan Raya (co. Terlampir difoto)</p> <ul style="list-style-type: none"> - Waktu pemadaman : 11.00 WIB 	√			<p>Lokasi I</p> <p>1) Sumber daya :</p> <ul style="list-style-type: none"> - poslap 2 regu II = 1 regu - TNI = 2 org <p>2) Peralatan :</p> <ul style="list-style-type: none"> - Shibura = 1 buah - Mesin Robin = 2 buah - mesin honda = 1 buah - Selang 1,5 = 3 Roll - Selang 2.0 = 10 Roll - Selang 2,5 = 4 Roll - konektor 2,5 ke 1,5 = 1 - Nozel 2.0 = 1 buah - Nozel 1,5 = 2 Buah - HT = 3 buah - Dreksebel tank = 3 buah - Mobil Pick up = 2 Unit <p>Lokasi II</p> <p>1) Sumber daya :</p> <ul style="list-style-type: none"> - poslap 2 regu III = 8 orang - danru poslap 2 regu 3 = (1 orang) - TNI = (4 orang) - Satpol pp = (2 orang) <p>2) Peralatan :</p> <ul style="list-style-type: none"> - 1 unit mobil pickup balakar 654 - 5 unit motor - 1 unit mesin honda lengkap - selang 1.5" = 10roll - nozel 1.5" = 1 buah - Radio HT = 3 unit <p>Lokasi III</p> <p>1) Sumber daya :</p> <ul style="list-style-type: none"> - poslap 2 regu I = 8 org - danru = 1 org - Polri = 1 org <p>2) Peralatan :</p> <ul style="list-style-type: none"> - 1 unit pickup - 1 unit motor - 1 unit mesin robin lengkap - selang 1.5" = 8 roll - nozel 1.5" = 1 buah - Radio HT = 5 unit 	<p>Tim Pemadam Kahutla Poslap 2 Prov. Kalteng</p>

<ul style="list-style-type: none"> - Selesai pemadaman : 17.13 WIB - Deskripsi : Poslap 2 regu 1 langsung pemadaman jalan nagasari sesuai dg perintah danru poslap 2. - Status lahan : tanah kosong - Sumber air : sumur bor - Tipe tanah : gambut - Vegetasi : semak belukar, ilalang kering - Hasil : Masih berasap - Dipadamkan = $\pm 0,5$ Ha - Luas yang terbakar = ± 2 Ha 					
<p>E. Pos Lapangan 3 Prov. Kalteng (Dukungan pemadaman karhutla di Kota Palangka Raya)</p> <p>Lokasi I 1) Pemadaman : Jl. Alson I s/d Jl. D.A Tawa, Kel. Bukit Tunggal, Kec. Jekan Raya - Luas terbakar : ± 5 Ha</p> <p>Lokasi II 1) Pemadaman : Jl. D.A Tawa, Kel. Bukit Tunggal, Kec. Jekan Raya - Luas terbakar : ± 5 Ha</p> <p>Lokasi III 1) Pemadaman : Jl. Tampung Penyang III, Kel. Palangka, Kec. Jekan Raya - Luas terbakar : ± 4 ha</p>	√			<p>Lokasi I 1) Personil : - Poslap III : 3 regu - Tim Posko Prov. Kalteng : 1 regu - TNI - AWC Polda Kalteng : 1 regu - Damkar Dishut Prov. Kalteng : 1 regu - Satpol PP Prov. Kalteng</p> <p>2) Alkap : - Mesin Portable lengkap - AWC : 1 unit - Truk tangki air BPBPK Prov. Kalteng : 1 unit</p> <p>Lokasi II 1) Personil : - Poslap III : 3 regu - Tim Posko Prov. Kalteng : 1 regu - TNI - AWC Polda Kalteng : 1 regu - Damkar Dishut Prov. Kalteng : 1 regu - Satpol PP Prov. Kalteng</p> <p>2) Alkap : - Mesin Portable lengkap - AWC : 1 unit - Truk tangki air BPBPK Prov. Kalteng : 1 unit</p> <p>Lokasi III 1) Personil : - Poslap III : 3 regu - AWC Polda Kalteng : 1 regu - Tim Green Peace : 1 regu</p> <p>2) Alkap : - Mesin Portable lengkap - AWC : 1 unit - Truk tangki air BPBPK</p>	Tim Pemadam Kahutla Poslap 3 Prov. Kalteng

					Prov. Kalteng : 1 unit	
	<p>F. Pos Lapangan 4 Prov. Kalteng (Dukungan pemadaman karhutla di Kota Palangka Raya)</p> <p>Kegiatan Pemadaman</p> <p>Lokasi 1</p> <p>- 09:30 wib Regu 1 dan 2 melakukan pemadaman di jl. Pasendeng kel. Sabaru kec. Sebangau</p> <p>Luas : _</p> <p>Pemadaman/ pendinginan : 50 x80 m2</p> <p>Lokasi 2</p> <p>- 16: 00 regu 2 begeser ke jl. Mahir mahar km 1.5 melakukan pemadaman luas : ^</p> <p>Dipadamkan : 20x30m2</p> <p>Arahan pk ketua</p> <p>Lokasi 3</p> <p>- Pendinginan d jl sanang luas : Didinginkan : 20 x30m2</p> <p>Koordinat ; terlampir</p> <p>Sumber air : sumur warga</p> <p>Tipe tanah: gambut tebal</p>	√			<p>1) Sumber daya</p> <p>-Regu 1 = 5 orng</p> <p>- Babinsa :</p> <p>* bpk. DIDIK K</p> <p>* bpk. EKO P</p> <p>* bpk. PURBA</p> <p>* bpk. DWI</p> <p>-BPBD kota : 2 orng</p> <p>- Regu 2 : 4 orng</p> <p>- TSAK sabaru : 1 orng</p> <p>- BABINKAMTIBMAS :</p> <p>* pk SIHOTANG</p> <p>- BKO SATBRIMOB :</p> <p>* Pk SUMARDI</p> <p>ALKAP</p> <p>- mesin ninja = 1 unit</p> <p>- mesin honda = 1 unit</p> <p>- slang uk 2in = 16 rol</p> <p>- slan uk 1.5 = 8 rol</p> <p>- Konektor uk 1.5 in = 1 bh</p> <p>- nosel uk 2 in = 2 bh</p> <p>- nosel uk 1.5 = 2 bh</p> <p>- Tosa = 3 unit</p> <p>- Treil = 1unit</p>	Tim Pemadam Karhutla Poslap 4 Prov. Kalteng
	<p>G. Pos Lapangan 5 Prov. Kalteng (Dukungan pemadaman karhutla di Kota Palangka Raya)</p> <p>Standby</p>					Tim Pemadam Karhutla Poslap 5 Prov. Kalteng
2.	<p>KOTA PALANGKA RAYA (Status Siaga Darurat Karhutla)</p> <p>Giat Pemadaman Daops Palangka Raya</p> <p>Lokasi 1 :</p> <p>Jln. Yusuf Armatea/ Tjilik Riwut km 12</p> <p>Kec. Jekan Raya</p> <p>Kota Palangka Raya</p> <p>Titik koordinat 1 :</p> <p>S 2.155053</p> <p>E 113.82594</p> <p>Titik koordinat 2 :</p> <p>S 2.155053</p> <p>E 113.82594</p> <p>Estimasi Luas Kebakaran : ± 1.5 Ha</p> <p>Vegetasi :</p> <p>Tanaman keras dan tumbuhan pakis</p> <p>Sumber Air :</p>	√			<p>Lokasi 1</p> <p>Pelaksana :</p> <p>Tim Gabungan Satgas Kota Palangka Raya</p> <p>Peralatan dan Perlengkapan MA :</p> <p>~ 1 unit kendaraan R4</p> <p>~ 2 unit mesin pemadam lengkap</p> <p>~ 23 buah selang pelempar uk 1.5 in</p> <p>Lokasi 2</p> <p>Pelaksana :</p> <p>Tim Gabungan</p> <p>Peralatan dan Perlengkapan MA :</p> <p>~ 1 unit kendaraan R4</p> <p>~ 1 unit kendaraan R2</p> <p>~ 1 unit mesin pemadam lengkap</p> <p>~ 25 buah selang uk 1.5 in</p>	Daops Palangka Raya

<p>Sumur bor Tipe Tanah : Gambut Tipe Kebakaran : Permukaan dan bawah Waktu Pemadaman : Pukul 10.31 - 15.40 WIB. Dokumentasi : Terlampir Keterangan : Dilanjutkan kegiatan mopping up</p> <p>Lokasi 2 : Jln. Saluang Belum, Tjilik Riwut km 23 Kec. Bukit Batu Kota Palangka Raya Titik koordinat : S 02.105565 E 113.728968 Estimasi Luas Kebakaran : ± 7.5 Ha Vegetasi : Semak belukar, tanaman keras dan tumbuhan pakis Sumber Air : Kolam, kedalaman 0.5 m, lebar 10x10 m. Tipe Tanah : Gambut sedang Tipe Kebakaran : Permukaan dan bawah Waktu Pemadaman : Pukul 10.49 - 17.30 WIB. Dokumentasi : Terlampir Keterangan : Dilanjutkan kegiatan mopping up</p> <p>Lokasi 3 : Jln. Yos Sudarso Kel. Menteng Kota Palangka Raya Titik koordinat : S 2.225266 E 113.870636 Estimasi Luas Kebakaran : ± - Ha (Lanjutan) Vegetasi : Tanaman keras dan tumbuhan pakis Sumber Air : Sumur Bor Tipe Tanah : Mineral Tipe Kebakaran : Permukaan</p>				<p>Lokasi 3 Pelaksana : Tim Gabungan Peralatan dan Perlengkapan MA : ~ 1 unit kendaraan R4 ~ 2 unit kendaraan R2 ~ 2 unit mesin pemadam lengkap ~ 18 buah selang uk 1.5 in</p> <p>Lokasi 4 Pelaksana : Tim Gabungan Peralatan dan Perlengkapan MA : ~ 1 unit kendaraan R4 ~ 1 unit mesin pemadam lengkap ~ 8 buah selang uk 1.5</p> <p>Lokasi 5 : Pelaksana : Tim Gabungan (MA, MPA Sabaru) Peralatan dan Perlengkapan MA : ~ 1 unit kendaraan R4 ~ 1 unit mesin pemadam lengkap ~ 10 buah selang uk 1.5</p>	
---	--	--	--	---	--

<p>Waktu Pemadaman : Pukul 10.00 - 16.30 WIB. Dokumentasi : Terlampir Keterangan : Dilanjutkan kegiatan mopping up</p> <p>Lokasi 4 : Jln. Mahir Mahar km 14.5 / Trans Kalimantan Kel. Kameloh Baru Kec. Sabangau Kota Palangka Raya Titik koordinat : S 2.29004 E 114.03516 Estimasi Luas Kebakaran : ± 1.5 Ha Vegetasi : Semak belukar, tanaman keras dan tumbuhan pakis Sumber Air : Sumur Bor Tipe Tanah : Gambut Tipe Kebakaran : Permukaan dan bawah Waktu Pemadaman : Pukul 11.00 - 14.25 WIB Dokumentasi : Terlampir Keterangan : Dilanjutkan kegiatan mopping up</p> <p>Lokasi 5 : Jln. Mahir Mahar Kel. Kereng Bangkirai Kec. Sabangau Kota Palangka Raya Titik koordinat : S 2.271895 E 113.923993 Estimasi Luas Kebakaran : ± 1.5 Ha Vegetasi : Semak belukar, tanaman keras dan tumbuhan pakis Sumber Air : Dukungan truk tangki Tipe Tanah : Gambut sedang Tipe Kebakaran : Permukaan dan bawah Waktu Pemadaman : Pukul 17.06 - 18.07 WIB. Dokumentasi : Terlampir</p>					
---	--	--	--	--	--

Keterangan : Dilanjutkan kegiatan mopping up					
<p>Polres Palangka Raya</p> <p>I. Pada hari Senin 19 Agustus 2019 skj 14.38 Wib dilaksanakan giat penanggulangan kebakaran lahan, lokasi di Jalan Mahir Mahar Lingkar Luar Palangka Raya</p> <p>Adapun keadaan lokasi pada saat penanggulangan karhutla, situasi lokasi kebakaran dan tindakan Kepolisian sbb :</p> <p>1. KEADAAN LOKASI</p> <ul style="list-style-type: none"> - Luas Lahan Bekas Terbakar : ± 5 ha - Jenis Kebakaran : hutan lahan - Sumber Air : Air AWC <p>2. LUASAN AREA YG TERDAMPAK KARHUTLA :</p> <p>Diperkirakan luasan area yg terbakar sebelumnya berkisar 5 ha</p> <p>3. TINDAKAN KEPOLISIAN :</p> <p>1) MELAKUKAN PENDINGINAN LAHAN YANG TERBAKAR SEBELUMNYA</p> <p>Kegiatan dan upaya pemadaman yg dilakukan oleh tim karhutla kota Palangka Raya sbb :</p> <p>1. WAKTU : Skj 14.38 wib</p>	√			<p>KUAT PERSONEL: Tim Karhutla Perkuatan sbb :</p> <p>1) Personil : - Polres: 12 orang</p> <p>2) SARPRAS : - 1 unit R-4 - 1 unit R-6 (AWC) - 1 mesin pompa air - 2 unit selang</p>	<p>Polres Palangka Raya</p> <div data-bbox="1507 352 1593 457">20</div>
<p>PELETON 1 KOMPI KARHUTLA SATBRIMOB POLDA KALTENG Hari/Tanggal : Kamis, 17-08-2019</p> <p>LOKASI 1 Alamat : Jln. Simpei Karuhei III Kel : Menteng Kec : Jekan Raya Kota : Palangka raya</p> <ul style="list-style-type: none"> - Waktu pemadaman : 11.00 wib - Selesai pemadaman : 13.30 wib - luas yang terbakar = ± 2 hektar - berhasil dipadamkan = ± 2 hektar - Status lahan : Tanah kosong - Sumber air : AWC Brimob, BNPB, Tagana. - Tipe Kebakaran : atas - Tipe tanah : mineral - Vegetasi : semak belukar, ilalang kering gambut basah. 	√			<p>Lokasi 1 Sumber daya : - POLRI = 31 Orang (Ton 1 Karhutla Brimob) - Pa Korlap = AKP Richard, S.I.K. & Danton 1 Ipda Ali Rifqi Mubarak</p> <p>S.Tr. k. - BNPB = 10 Orang - Tagana = 15 Orang - Damkar = 7 Orang</p> <p>Peralatan : - 2 unit AWC - 1 unit Mobil Karhutla - 1 unit mobil Barrier - 1 unit Truck - 1 unit Mesin Alkon Sedang (AWC BRIMOB)</p>	<p>Polda Kalteng</p>

	<p>Deskripsi Personel Peleton 1 Siaga Karhutla Brimob standby Posko Bundaran Burung menerima informasi bahwa terjadi kebakaran di Jl. Simpei Karuhei III. Selanjutnya Personel Siaga dibawah Pimpinan Pa Korlap menuju ke TKP Kebakaran tersebut untuk melakukan pemadaman. Sumber air yang digunakan dari Unit AWC BRIMOB. *Dokumentasi/tikor : terlampir Hasil : api padam</p> <p>LOKASI 2 Alamat : Jln. D. A Tawa Kel : Bukit Tunggal Kec : Jekan Raya Kota : Palangka raya - Waktu pemadaman : 14.00 wib - Selesai pemadaman : wib - luas yang terbakar = +- 8 hektar - berhasil dipadamkan = +- 6 hektar - Status lahan : Tanah kosong - Sumber air : AWC Brimob, dan Kolam. - Tipe Kebakaran : atas - Tipe tanah : mineral - Vegetasi : semak belukar, ilalang kering gambut basah.</p> <p>Deskripsi Personel Peleton 1 Siaga Karhutla Brimob standby Posko Bundaran Burung menerima informasi bahwa terjadi kebakaran di Jl. D. A Tawa. Selanjutnya Personel Siaga dibawah Pimpinan Pa Korlap menuju ke TKP Kebakaran tersebut untuk melakukan pemadaman. Sumber air yang digunakan dari Unit AWC BRIMOB. *Dokumentasi/tikor : terlampir Hasil : api padam</p>				<p>- 2 unit Mesin Alkon Kecil (Mobil Karhutla) - selang 1.5" = 6 roll - selang 2.5" = 10 roll - nozel 1.5" = 2 buah - nozel 2.5" = 1 buah - cabang selang = 1 buah - Radio HT = 6 unit</p> <p>LOKASI 2 Sumber daya : - POLRI = 31 Orang (Ton 2 Karhutla) - Pa Korlap = AKP Richard, S.I.K. Danton 2 Ipda Anang Tri Wahyu Widodo</p> <p>Peralatan : - 2 unit AWC Brimob - 1 unit Mobil Karhutla - 1 unit Mobil Barrier - 1 unit Truck - 1 unit Mobil Jab Wadanyon A Pelopor - 1 unit Mesin Alkon Sedang (AWC BRIMOB) - 2 unit Mesin Alkon Kecil (Mobil Karhutla) - selang 1.5" = 6 roll - selang 2.5" = 10 roll - nozel 1.5" = 2 buah - nozel 2.5" = 1 buah - cabang selang = 1 buah - Radio HT = 8 unit</p>	
3.	<p>KAB. PULANG PISAU (Status Siaga Darurat Karhutla)</p> <p>1. KEGIATAN POSLAP KEC. KAHAYAN TENGAH LOKASI : Desa : Bukit Rawi Kec : Kahayan Tengah KOORDINAT LOKASI TERBAKAR S. -2.10299 E.114.0323</p>	√	√	√	<p>1. POSLAP KEC. KAHAYAN TENGAH PERSONIL : Tim Poslap Kahayan Tengah, Dansatgas petuk liti dan Tim patroli terpadu Ds tuwung.</p> <p>SARPRAS : - 1 Unit Mobil Personil - 4 Unit Motor R2 - 2 Unit mesin Robin milik MPA bukit rawi lengkap</p>	BPBD Kab. Pulang Pisau

<p>KONDISI CUACA</p> <ul style="list-style-type: none"> - Temperatur : 29° C - Kelembaban : 56% - Kec.Angin : 7,2 km/j <p>KEADAAN LOKASI :</p> <ul style="list-style-type: none"> - Jenis Tanah : gambut tipis ber pasir - Vegetasi Terbakar : Tumih,akasia,geronggang, Pakis dan semak belukar - Luas Terbakar : belum bisa di tentukan karena masih dlm proses pemeriksaan. - Luas yg di padamkan :sekitar ±0,2 Ha - Jenis Kebakaran : Atas permukaan dan bawah. - Status Lokasi : Lahan kosong - Sumber Air : galian irigasi yang masih terdapat sumber air dan sumur bor milik bapak rojali. <p>KETERANGAN :</p> <ul style="list-style-type: none"> - Tim apel dan breafing giat pemadaman. - Tim persiapan personil dan peralatan. - Tim berangkat dari posko Poslap sekitar 08:40 wib kelokasi kebakaran dengan menggunakan R4 dan R2. - Tim tiba dilokasi kebakaran pukul 09:30wib. - Tim melakukan pemadaman langsung menggunakan mesin robin milik MPA bukit rawi - Tim kembali ke poslap pukul 16:45 wib. - Lokasi terbakar untuk sementara ini bisa dinyatakan aman. <p>Demikian dilaporkan ump tks.</p> <p>2. KEGIATAN POSLAP KEC. KAHAYAN HILIR :</p> <p>LOKASI :</p> <p>1. Desa : Buntoi Kec. : Kahayan Hilir Perihal : Penanggulangan Karhutla di Handel Simin Sei Tenggang dan Sakapariah RT.09 Desa Buntoi Kec.Kahayan Hilir Kab. Pulang Pisau</p> <p>Pada hari senin tgl 19 Agustus 2019 Skj 08.30 sd 16.00 wib dilaksanakan giat penanggulangan kebakaran Hutan dan lahan di lokasi bekas</p>			<p>dengan peralatan</p> <p>2. POSLAP KEC. KAHAYAN HILIR :</p> <p>Lokasi I PERSONEL: Tim Karhutla Poslap Kahayan Hilir dan masyarakat Desa Buntoi dgn Perkuatan sbb :</p> <ol style="list-style-type: none"> 1) Polri : 4 2) TNI : 1 3) MPA : 4) Masyarakat : 5 5) Distan : 6 <p>SARPRAS :</p> <ol style="list-style-type: none"> 1) R2 13unit 2) ALKON 2 unit dari masyarakat 3) 5Unit Mesin Robin ,1 Maxtre 4) R4 1 Unit 5) Alat kelengkapan pemadam 6) 4 unit HT 7) 1 Unit GPS <p>Lokasi 2 PERSONEL :</p> <p>Polri,TNI,MPA,Masyarakat adalah SBB :</p> <ul style="list-style-type: none"> - Polri : 21 - TNI : 2 - MPA : 5 - BPBD : 4 - Satgas BPBD : 10 - Masyarakat : 15 <p>SARPRAS :</p> <ul style="list-style-type: none"> - 6 Unit R2 - - Unit R4 - 6 Unit Mesin Pompa Air <p>3. POSLAP KEC. SEBANGAU KUALA :</p> <p>PERSONIL :</p> <ul style="list-style-type: none"> - TNI 1 orang. - Polri 12 orang. - MPA 18 Orang. - masyarakat 15 orang. <p>SARPRAS :</p> <ol style="list-style-type: none"> 1) 4 unit Mesin Robin 2) 10 R2 	
--	--	--	---	--

<p>terbakar yg merembet ke perkebunan sengon dan karet milik masyarakat di Handel Simin Rt.09 desa Bontoi Kec. Kahayan Hilir Kab. Pulang Pisaudengan rincian koordinat LS - 2.78553 BT 114.18518</p> <p>KEADAAN LOKASI 1)Jenis Tanah : tanah gambut 2) Vegetasi Terbakar : lahan perkebunan dan lahan kosong 3) Luas Lahan BekasTerbakar : masih belum bisa di ukur karena mash ad beberapa spot - spot bahan bakaran yg belum terpadamkan 4) Jenis Kebakaran : Atas bawah 5) Status Lokasi : tanah perkebunan 6) Sumber Air : dari sungai Handel Simin</p> <p>TINDAKAN POSLAP : 1) Melakukan upaya pemadaman dgn metode blok dan penyekatan kepala api serta upaya pendinginan media bahan bakaran dengan perlibatan tim Karhutla Kab Pulang Pisau 2) melakukan lidik dan pulbaket baik pelaku pembakar dan pemilik lahan</p> <p>Kegiatan dan upaya pemadaman yg dilakukan oleh tim Karhutla Kab Pulang Pisau sbb</p> <p>WAKTU : Skj 08.30 wib s/d 16.00 wib upaya pemadaman, Poslap Kec. Kahayan Hilir bersama sama dengan Masyarakat bontoi yang memiliki kebun di lokasi tersebut melakukan penyekatan kepala api dan sebaran api dengan media bahan bakaran serta upaya pendinginan lahan terbakar</p> <p>SITUASI LOKASI Sebaran api sampai saat ini belum dapat dikendalikan dan belum dapat dipadamkan serta masih dilakukan upaya pemadaman secara berkelanjutan , pendinginan media bekas bakaran</p> <p>2. LOKASI : Desa : Mintin Kec. : Kahayan Hilir Perihal : PEMADAMAN API DI SEKUNDER</p>				<p>3) 1 unit R3 (Tossa)</p> <p>Tim yang Melaksanakan Patroli serta Pemadaman terdiri dari :</p> <ul style="list-style-type: none"> - 1 Tim TNI (Babinsa). - 1 Tim POLRI (Polsek Sebangau Kuala). - 1 Tim MPA (Sebangau Mulya). - 1 Tim Masyarakat (Ds.Sebangau Mulya). 	
--	--	--	--	--	--

<p>TIMUR DESA MINTIN KEC. KAH. HILIR KAB. PULPIS</p> <p>Pada hari Minggu Tgl 19 Agustus 2019 Skj. 08.30 Wib s/d 17.15 telah dilaksanakan pemadaman api di Sekunder Timur Desa Mintin Kec Kahayan Hilir Kab.Pulang Pisau dengan rincian koordinat - 2°52'3",114°15'20"53,3m,211°</p> <p>KEADAAN LOKASI</p> <ul style="list-style-type: none"> - Jenis Tanah : Gambut - Vegetasi : Tumbuhan Pakis, semak belukar - Jarak dengan lokasi Karhutla : ± 4 KM - Status Lokasi : Lahan Kosong dan perkebunan Milik Warga - Sumber Air : Irigasi/Kanal, Jarak antara kanal dengan titik api kurang lebih 600m. <p>JARAK AREA DENGAN LOKASI KARHUTLA : Diperkirakan ± 4 KM dari jalan Lintas Trans Kalimantan.</p> <p>TINDAKAN POSLAP :</p> <ul style="list-style-type: none"> - Melakukan pemadaman bersama, TNI, BPBD, Satgas BPBD, anggota MPA dan Warga Desa Mintin. <p>Waktu : Skj. 08.30 Wib Dilaksanakan pemadaman api di Sekunder Timur Desa Mintin Kec. Kahayan Hilir Kab. Pulang Pisau</p> <p>SITUASI LOKASI : Akses ke lokasi menggunakan darat.</p> <p>Selama kegiatan berjalan dengan aman dan terkendali dokumentasi giat terlampir</p> <p>IPTU SUGIHARSO, SH. KAPOSLAP KEC. KAHAYAN HILIR</p> <p>3. KEGIATAN POSLAP KEC. SEBANGAU KUALA : LOKASI : Desa : Ds.Sebangau Mulya Kecamatan : Sebangau Kuala Kabupaten : Pulang Pisau</p>					
--	--	--	--	--	--

<p>KOORDINAT Ds. Sebangau Mulya Lintang : -2,87929" M Bujur : -113,77908" S</p> <p>KEADAAN LOKASI :</p> <ul style="list-style-type: none"> - Jenis Tanah : Gambut tipis. - Vegetasi Terbakar : Sawit, Karet, Pakis, kayu, galam, akasia dan semak belukar. - Luas Terbakar : Belum bisa diukur karena masih spot spot yang mengeluarkan asap yang menutupi lahan bekas bakaran - Jenis Kebakaran : Lahan dan Hutan. - Status Lokasi : Perkebunan Masyarakat dan Hutan Ds. Sebangau Mulya - Sumber Air : Parit irigasi (Air Terbatas). <p>UPAYA YANG DILAKUKAN :</p> <ul style="list-style-type: none"> - Melaksanakan Pemadaman dan Penyekatan Kebakaran Hutan dan Lahan di Wilayah Ds.Sebangau Mulya serta melakukan pendinginan di spot-spot sisa bakaran yg telah terjadi. - Melaksanakan Sosialisasi larangan membakar hutan dan lahan sekaligus menyampaikan Maklumat Kapolda Kalteng di Desa Sebangau Mulya <p>Catatan :</p> <ul style="list-style-type: none"> - Kecepatan Angin yang sewaktu - Waktu berubah membuat api semakin cepat membakar spot-spot kering yg berada di sekitar tempat kejadian. - Bara Api yang belum Padam sepenuhnya menjadi Hidup kembali sehingga menyebabkan Api yang semula Padam hidup Kembali. - Kurangnya sumber air utk melakukan proses pemadaman dan penyekatan merembet nya api ke spot spot yg blm terbakar. - Sulit nya akses jln menuju titik hot spot sehingga menyulitkan personil utk melakukan pemadaman. 				<div>25</div>
--	--	--	--	---------------

4.	KAB. KOTAWARINGIN TIMUR (Status Siaga Darurat Karhutla) A. Titik Hs berjumlah 11 HS B. Kegiatan : 1. Monitoring dan pengumpulan data / informasi bahan laporan melalui berbagai sumber 2. Perawatan dan penyiapan perlengkapan dan peralatan 3. Apel Pagi dan Sore Posko Siaga Karhutla Kotim 4. Tim Posko Melakukan Pemadaman di Jalan Cilik Riwut/ Tambulihan 5. Tim Posko Melakukan Pemadamn Lanjutan di Perum Wengga Metropolitan 6. Tim Posko Melakukan Pemadaman di Lingkar Selatan Jalan Moh. Hatta (Seberang Yamalube) 7. Tim Posko Melakukan Pemadaman di Jalan Jenderal Sudirman Km. 12 8. Tim Posko Melakukan Pemadaman di Perum Sawit Raya 9. Tim Posko Melakukan Pemadaman di Lingkar Selatan 10. Water Bombing Sortie 1 dengan Koordinat 2°25'48" S, 113°00'14" E, Desa Tinduk, Kecamatan Baamang, Kabupaten Kotawaringin Timur menggunakan 1 buah Heli (MI 862) 11. Water Bombing Sortie 2 dengan Koordinat 2°27'21" S, 112°59'08" E, Desa Tambulihan, Kecamatan Baamang, Kabupaten Kotawaringin Timur menggunakan 1 buah Heli (MI 862)	√			Satgas PDb Karhutla Kab. Kotawaringin Timur	BPBD Kab. Kotawaringin Timur
5.	KAB. SERUYAN (Status Siaga Darurat Karhutla)					
6.	KAB. KATINGAN (Status Siaga Darurat Karhutla)					
7.	KAB. KAPUAS (Status Siaga Darurat Karhutla)	√	√	√	Satgas PDB Karhutla Kab. Kapuas	BPBD Kab. Kapuas

<p>OPERASI PENANGANAN KARHUTLA</p> <p>A. Pencegahan dan Mitigasi</p> <p>1. Pengecekan titik panas (Hotspot)</p> <p>-</p> <p>2. Patroli Terpadu</p> <p>a. (Patroli Terpadu Pos Subsatgas Karhutla III, 19/08/2019)</p> <p>- Lokasi : Desa Pangkalan Rekan, Kec.Basarang (-3°1'47,26S 114°19'15,991"E)</p> <p>- Personel : BPBD 2 org, TNI 1 org, POLRI 1 org, Manggala Agni 1 org, Masyarakat 1 org.</p> <p>- Keterangan : Tim melaksanakan patroli di daerah rawan karhutla dan mengecek ketersediaan sumber air. Serta memberikan sosialisasi kepada desa tentang bahaya kebakaran hutan dan lahan. (Dokumentasi 1)</p> <p>b. (Patroli Terpadu Pos Subsatgas Karhutla IV, 19/08/2019)</p> <p>- Lokasi : Desa Sei Jangkit, Kec.Bataguh (-3,1489S 114,3764E)</p> <p>- Personel : BPBD 2 org, POLRI 1 org, Manggala Agni 1 org, Masyarakat 1 org.</p> <p>- Keterangan : Tim melaksanakan patroli di daerah rawan karhutla dan memberikan sosialisasi ke rumah-rumah warga dan masyarakat yang sedang berkebun. (Dokumentasi 2)</p> <p>c. (Patroli Terpadu Pos Subsatgas Karhutla V, 19/08/2019)</p> <p>- Lokasi : Desa Anjir Serapat Tengah, Kec.Kapuas Timur (3.1609S 114.3575E)</p> <p>- Personel : BPBD 2 org, POLRI 1 org, Manggala Agni 1 org, Masyarakat 1 org.</p> <p>- Keterangan : Tim melaksanakan patroli di daerah rawan karhutla, mengecek sumber air dan memberikan sosialisasi kepada warga Desa Anjir Serapat Tengah</p> <p>3. Sosialisasi</p> <p>a. (Sosialisasi Pos Subsatgas Karhutla</p>					
--	--	--	--	--	--

	<p>II, 19/08/2019)</p> <p>- Lokasi : Desa Bentuk Jaya A5, Kec.Dadahup (02°41'48''S 114°37'19'E)</p> <p>- Personel : BPBD 1 org, TNI 1 org, POLRI 1 org, Manggala Agni 1 org, Masyarakat 1 org.</p> <p>- Keterangan : Tim sosialisasi kepada warga tentang bahaya kebakaran hutan dan lahan bertempat di balai desa. (Dokumentasi 3)</p> <p>B. Pemadaman Karhutla</p> <p>a. (Karhutla Desa Bina jaya A1, Kec.Dadahup 19/08/2019)</p> <p>-Lokasi : Desa Bina jaya (A1), Kec.Dadahup, Kab.kapuas (2°40'32.0"S 114°38'54.0"E)</p> <p>-Personel : TNI,POLRI, BPBD, Manggala Agni, Perangkat Desa, MPA</p> <p>-Luasan Area Terbakar : 20 Ha</p> <p>-Keterangan : kejadian mulai dari tanggal 18/08/2019. tim melakukan pemadaman di lokasi mulai dari sekitar pukul 11.45 s/d 15.00 wib kondisi api padam total dan dilokasi hujan. (Dokumentasi 4)</p> <p>b. (Karhutla Desa Tanjung Harapan (B3), Kec.Dadahup 19/08/2019)</p> <p>-Lokasi : Desa Tanjung Harapan (B3), Kec.Dadahup, Kab.kapuas (2°35'31.0"S 114°42'36.0"E)</p> <p>-Personel : BPBD, Relawan</p> <p>-Luasan Area Terbakar : 5 Ha</p> <p>-Keterangan : Tim Patroli Terpadu menerima laporan bahwa ada kepulan asap di Desa Tanjung Harapan B3 tim langsung menuju lokasi dilokasi tim menemukan karhutla dan melakukan pemadman saat melakukan pemadman kondisi cuaca di lokasi turun hujan dan kondisi api padam total (Dokumentasi 5)</p> <p>C. Satgas Gakkum</p> <p>-</p> <p>D. Satgas Watyankes</p> <p>-</p>					
8.	KAB. SUKAMARA		√		Yang mengikuti giat patroli	Polres

<p>Patroli dan Penanganan Karhutla : Senin tanggal 19 Agustus 2019 Pukul 08.30wib, Piket Polsek Permata kecubung bersama Kanit Reskrim Polsek Permata Kecubung Melaksanakan Patroli gabungan dengan Personil dari Koramil Balai Riam dan tim satgas karhutla Desa Semantun mendatangi titik api di Desa Semantun Kec. Permata Kecubung Kab. Sukamara Prov. Kalteng.</p> <p>Lokasi titik Api serta Luasan perkiraan terbakar Sbb; 1) Bujur: 111.140548706 dan 111.149467468 2) Lintang: -2.13396596909 dan 3.2.13269209862 3) Tingkat kepercayaan: 86% dan 93 % - Waktu: 18 Agustus 2019 4) Lokasi: Desa Semantun kec. Permata kecubung 5) Luas Area terbakar kurang lebih 8 Ha.</p> <p>Adapun Nama-nama Pemilik Lahan/tanah yang terbakar nya Sbb; - SAIFUL warga Desa Natai Kondang - JITUI warga Desa Semantun - SAILI warga Desa Natai Kondang - MODOT warga Desa Natai Kondang - TRIYONO warga Desa Natai Kondang - MELAN warga Desa Natai Kondang - KINCUI warga Desa Sembikuan - NAWI warga Desa Semantun - AMOY warga Desa Semantun</p> <p>Langkah yang dilakukan Sbb; - Mendatangi lokasi kebakaran. - Melakukan koordinasi Bersama TNI dan tim Satgas Karhutla Desa Semantun serta menuju Lokasi. - Memasang Police Line - Memadamkan Api dengan menggunakan peralatan, Kep Air, dahan/ranting kayu. - Melakukan penyelidikan terhadap pelaku pembakaran lahan.</p> <p>Catatan : - Api sebagian sudah padam tersisa</p>			<p>tersebut :</p> <ul style="list-style-type: none"> - Bripka Suseno - Brigadir Setyo w. - Serda Yohanes - Briptu Arief sulistyanto - Briptu Suhardino - Bripta Bayu F. - Bripta Gst. Renaldi B. - Tim Satgas Karhutla Desa Semantun - Pak Udin - Medi - Nanang - Predi 	<p>Sukamara</p>
---	--	--	---	-----------------

	<p>bara api kecil dikarenakan lokasi sulit dijangkau.</p> <p>Kegiatan Patroli Api berakhir Pukul 12.30 Wib selama kegiatan berjalan relatif aman dan kondusif.</p>					
9.	<p>KAB. BARITO UTARA (Status Siaga Darurat Karhutla)</p> <p>1. pemadaman karhutla di wilayah Desa Trahean, Kecamatan Teweh Selatan, Kab. Barito Utara Koordinat: S -1.04841 E 114.89629</p> <p>Sumber informasi : Laporan dari Anggota MPA Desa Trahean</p> <p>Waktu keberangkatan, pada pukul 11.54 WIB Tiba di lokasi pukul 12.20 wib Waktu akhir pemadaman ± pukul WIB</p> <p>Luasan lahan yang terbakar ± 3.84 Ha</p> <p>Kronologis kejadian: Pada pukul 11.48 WIB Anggota Pusdalops BPBD Kab. Barut menerima laporan dari Anggota MPA Desa Trahean bahwa terjadi Kebakaran Hutan dan Lahan, dan pukul 11.54 WIB anggota berangkat menuju lokasi. Pada pukul 12.20 WIB tim tiba di lokasi kebakaran hutan dan lahan, dan langsung melakukan pemadaman di lokasi kebakaran hutan dan lahan dengan menggunakan Mesin Pompa Air Portable. Kendala yang didapat karena kondisi lahan timbunan batang kayu yg dijadikan pematang pencetakan sawah yg sdh tidak produksi, semak belukar, pada saat melakukan pemadaman kondisi angin yang cukup kencang, serta menguras stamina anggota dan hari mulai gelap. Pukul 16.40 Wib, Tim Pusdalops PB mengambil keputusan untuk memberhentikan pemadaman, karena tidak memungkinkan untuk dilakukan pemadaman dan akan dilanjutkan besok harinya. Kondisi terakhir masih ada beberapa titik Api</p>	√			<p>Anggota BPBD yang melakukan pemadaman sebanyak 10 orang dan dibantu oleh anggota MPA Desa Trahean sebanyak 8 orang, serta 2 orang anggota Kepolisian.</p> <p>Sapras yang digunakan 1 unit Sepeda Motor, 1 Unit Mobil Rescue, 1 Unit Mobil pengangkut Personil, 1 Unit Mobil Pengangkut Personil MPA, Mesin Pompa Air Portable.</p>	BPBD Kab. Barito Utara

	<p>yang menyala, sebagaimana tampak pada foto.</p> <p>Pada pukul 17.30 Tim Pusdalops PB tiba diposko. Penyebab pasti kebakaran hutan dan lahan masih belum diketahui.</p> <p>Keterangan:</p> <p>Tipe kebakaran: mineral</p> <p>Tipe tanah : timbunan batang kayu yg dijadikan pematang pencetakan sawah yg sdh tidak produksi</p> <p>Vegetasi : semak belukar</p>					
10.	KAB. BARITO SELATAN (Status Siaga Darurat Karhutla)					
11.	KAB. BARITO TIMUR					
12.	KAB. GUNUNG MAS (Status Siaga Darurat Karhutla)					
13.	<p>KAB. LAMANDAU (Status Siaga Darurat Karhutla)</p> <p>Laporan Kejadian:</p> <p>1. Groundceck HS terpantau tgl 16-17-2019 yg terpantau di Desa Riam Penahan pada tikor.....</p> <p>2. Karhutla di Desa Riam Penahan tgl 19-08-2019 pada Tikor.....</p> <p>A. Kejadian Kebakaran Hutan dan Lahan (Karhutla). :</p> <p>1. HS terpantau pada tanggal 16 Agustus 2019 dilakukan groundcek pada tanggal 19 Agustus 2019 berupa lahan bukaan kebun.</p> <p>2. Kejadian kebakaran lahan masyarakat.</p> <p>3. Vegetasi yang terbakar Bambu2 kering dan kayu kering.</p> <p>4. Penyebab tidak di ketahui</p> <p>5. Estimasi Luas lahan terbakar lahan masyarakat +/- 1 Ha</p> <p>B. Titik Koordinat :</p> <p>Desa Riam Penahan Kec.Delang ~Tikor HS terpantau Tanggal 16 Agustus 1.7512S,111.0946E</p> <p>~ Tikor Kebakaran Lahan Masyarakat 1.7609S, 111.0855E</p> <p>C. Hasil kegiatan :</p> <p>1. Tim segera berangkat setelah mendapat informasi</p> <p>2. Setelah sampai Tim langsung melakukan pemadaman.</p> <p>3. Dilakukan dengan menggunakan Slip On dan Truck BPBD</p>	√			<p>A. Personil Penanganan :</p> <p>1. TRC-PB 6 Personil</p> <p>2. Kapolsek Delang dan 2 personil</p> <p>3. TNi 1 personil</p> <p>4. Masyarakat 6 orang.</p>	BPBD Kab. Lamandau

	4. Kondisi saat ini Api sudah padam					
14.	KAB. KOTAWARINGIN BARAT (Status Siaga Darurat Karhutla) Lokasi I <ul style="list-style-type: none"> - Komplek Sport Center, desa Pasir Panjang, Kec. Arut Selatan(-2.7200 111.6206) - Luas Terbakar : 0,25 ha Lokasi II <ul style="list-style-type: none"> - Jl. Samari II, Kel. Madurejo, Kec. Arut Sleatan (-2.7206 111.6270) - Luas Terbakar : 1 ha 	√			Satgas PDB karhutla Kab. Kotawaringin Barat	BPBD kab. Kotawaringin Barat
15.	KAB. MURUNG RAYA (Status Siaga Darurat Karhutla)					

DOKUMENTASI

Pemadaman Karhutla di Kota Palangka Raya

1. Jl. RTA Milono km. 4,5, Kel. Langkai, Kec. Pahandut



2. Jl. Pasendeng (dekat Perum BTN Kalingu), Kel. Sabaru, Kec. Sebangau



3. Pemadaman Lanjutan : Jl. Ir. Soekarno (masuk Jl. Merdeka), Kel. Menteng, Kec. Jekan Raya



33


4. Pemadaman Lanjutan : Jl. Kalibata, Kel. Menteng, Kec. Jekan Raya




5. Jl. Tampung Penyang III, Kel. Palangka, Kec. Jekan Raya



6. Jl. Alson I s/d Jl. D.A Tawa, Kel. Bukit Tunggul, Kec. Jekan Raya



7. Jl. Tjilik Riwut km. 13,5, Kel. Bukit Tunggal, Kec. Jekan Raya



34

8. Pemadaman Lanjutan : Jl. Victoria, Kel. Bukit Tunggal, Kec. Jekan Raya



9. Pemadaman Lanjutan : Jl. Nagasari ujung, Kel. Bukit Tunggal, Kec. Jekan Raya



10. jl. Pasendeng, jl. Mahir mahar km 1.5 dan jl sanang



35



Giat pemadaman Daop Palangka raya
Jln. Yusuf Armatea / Tjilik Riwut km 12



Jln. Saluang Belum, Tjilik Riwut km 23



Jln. Yos Sudarso



Jln. Mahir Mahar km 14.5



Jln. Mahir Mahar



Giat Pemadman Karhutla di Kab. Lamandau



Giat Pemadman Karhutla di Kab. Kapuas



Giat Pemadman Karhutla di Kab. Pulang Pisau



Giat Pemadman Karhutla di Kab. Kotawaringin Timur



Giat Pemadman Karhutla di Kab. Kotawaringin Barat



38

Giat Pemadman Karhutla di Kab. Barito Utara



Polda Kalteng





Ditsamapta Polda Kalteng

Jl. Tampung Penyang (sambungan dari Jl. Simpei Karuhei II), Kel. Palangka, Kec. Jekan Raya



Polres Palangka Raya



Patroli dan Penanganan Karhutla di Kab. Sukamara



1) KEGIATAN POSKO KARHUTLA PROVINSI KALIMANTAN TENGAH

1. Pengumpulan data dan informasi dari Kabupaten/Kota.
2. Berkoordinasi dengan Kabupaten/Kota dalam penanganan Karhutla di Provinsi Kalimantan Tengah.
3. Penyampaian Laporan Harian kepada Pimpinan dan Instansi/Lembaga terkait.
4. Roll Call dan Pemantauan via Radio RPU (Freq.169.525 Mhz + 5.000).
5. Briefing Operasi Pukul 07.30 WIB di Masing-masing poslap.
6. Rapat Perencanaan Operasi Pukul 16.00 WIB.
7. Pelaksanaan kegiatan masing-masing bagian/bidang

Dokumentasi

Rapat Perencanaan Operasi Posko Karhutla Prov. Kalteng



Pembagian Masker di Kota Palangka Raya

SD Negeri VI Panarung di Jl. Seth Adji, Palangka Raya



2.3. Satgas Gakkum sampai hari Senin 19 Agustus 2019 :

DATA PENEGAKAN HUKUM KEBAKARAN HUTAN DAN LAHAN TAHUN 2019

N O	KESATUAN	LP / LI	TKP	JML KASUS		J M L	LUAS TERBAKAR (HA)	NAMA TERSANGKA		JML DITAHAN		PENYELESAIAN				K E T
				LID IK	SID IK			PERORANG	KORPORASI	PERORANG	KORPORASI	HAP I P.19	P.21	HAP II		
1	2	3	4	5	6	7	8	9	10	11	12	13	14	15	16	17
1.	P. RAYA	LP/A/316/VII/RES.1.13./2019/KALTENG/RES P. RAYA, TGL 24 JULI 2019	JLN. MAHIR MAHAR KM 6, LINGKAR LUAR KEL. SABARU KEC. SABANGA U KOTA P. RAYA	-	1	1	0,01	1	-	1	-	-	-	-	-	-
		LP/B/82/VIII/2019/Res 1.13/KALTENG/RES.P.RAYA A/SEK PAHANDUT Tanggal 18 Agustus 2019	Jl. Kranggan XXI Gg 1 Kel. Tanjung Pinang, Kec. Pahandut Kota Palangka Raya	1		1	40x40	1		1						
		LPA/356/VIII/RES.1.13./2019 /KALTENG/RES. P.RAYA, TGL 17 AGUSTUS 2019, TENTANG TINDAK PIDANA PEMBAKARAN LAHAN.	Jln. Gurame II Kel. Bukit Tunggal Kec. Jekan Raya Kota Palangka Raya		1	1	5x10	1		1						
		LI-19/VII/RES.1.13./2019, TGL 1 JULI 2019	JNN. PETUK KATIMPU N KEL. PETUK KATIMPU N KEC. JEKAN RAYA KOTA P. RAYA	1	-	1	0,5	-	-	-	-	-	-	-	-	-
		LI-20/VII/RES.1.13./2019, TGL 1 JULI 2019	JLN. TARUNG RIWUT KM 9, KEL. BUKIT TUNGGAL KEC. JEKAN RAYA KOTA P. RAYA	1	-	1	2	-	-	-	-	-	-	-	-	-

	LI-26/VII/RES.1.13/2019, TGL 8 JULI 2019	JLN. MERDEKA KEL. BUKIT TUNGGAL KEC. JEKAN RAYA KOTA P. RAYA	1	-	1	0,24	-	-	-	-	-	-	-	-
	LI/27/VII/RES.1.13./2019/RESKRIM, TGL 25 JULI 2019	JNN. YOS SUDARSO 17 KEL. MENTEN G KEC. JEKAN RAYA KOTA P. RAYA	1	-	1	1	-	-	-	-	-	-	-	-
	LI/28/VII/RES.1.13./2019/RESKRIM, TGL 28 JULI 2019	JNN. YOS SUDARSO 17 KEL. MENTEN G KEC. JEKAN RAYA KOTA P. RAYA	1	-	1	0,07	-	-	-	-	-	-	-	-
	JLN. PASENDE NG KEL. SABARU KOTA P. RAYA	1	-	1	3								
	LINGKAR LUAR JLN. BADAU UJUNG KEL. BUKIT TUNGGAL KOTA P. RAYA	1	-	1	0,5								
	JLN. KALIBATA KEL. MENTEN G KEC. JEKAN RAYA KOTA P. RAYA	1	-	1	0,5								
	JLN. PERUMAHAN TEGAL SARI KM 10,5 (TJILIK RIWUT) KEL. BUKIT TUNGGAL KOTA P. RAYA	1	-	1	0,5								
	JLN. MAHIR MAHAR (LINGKAR LUAR) KM	1	-	1	1								

[illegible]

44

			RAYA JLN. YOS SUDARSO SIMPANG JLN. MAHIR MAHAR KOTA P. RAYA	1	-	1	2								
			LINGKAR LUAR PERTENG AHAN YOS SUDARSO DAN G. OBOS KEL MENTEN G KOTA P. RAYA	1	-	1	1								
			JLN. KRANGG AN KEL. TANJUNG PINANG	1	-	1	0,5								
			JLN. SUDIRMA N BELAKAN G RPH KOTA P. RAYA	1	-	1	7								
			JLN. SEMAR KEL. KALAMPA NGAN KOTA P. RAYA	1	-	1	0,05								
			JLN. BULUH MERINDU KEL. SABARU KOTA P. RAYA	1	-	1	2								
			JLN. SAWANG AN PERBATA SAN KEC. PAHANDU T DAN KEC. SABANGA U KOTA P. RAYA	1	-	1	2								
			JLN. TALAWAN G KEL. KALAMPA NGAN KOTA P. RAYA	1	-	1	10								
			JLN. RAMSES RT II KEL. TUMBAN G TAHAI KOTA P.	1	-	1	0,01								

			RAYA JLN. BERENG BENGKEL KEL. KALAMPA NGAN KOTA P. RAYA	1	-	1	5									
			JLN. HIU PUTIH 21 KEL. BUKIT TUNGGAL DAN JLN. PANARUN G KEC. PAHANDU T KOTA P. RAYA	1	-	1	2									
			JLN.JLN. PEPABRI KEL. PANARUN G, KEC. PAHANDU T KOTA P. RAYA	1	-	1	0,5									
			JLN. BAGONG KEL. KALAMPA NGAN KOTA P. RAYA	1	-	1	1									
			JLN. SABANGA U KEL. SABARU KOTA P. RAYA	1	-	1	10									
			JLN. TABAT KALSA KEL. SABARU KOTA P. RAYA	1	-	1	2									
			JLN. ANGGRE K KEL. KERENG BANGKIR AI KOTA P. RAYA	1	-	1	0,005									
			JLN. BERENG BENGKEL KEC. SABANGA U KOTA P. RAYA	1	-	1	0,005									
			JLN. TUMBAN G TALAKEN KM 59, KEL. PETUK BUKIT, KEC	1	-	1	1									

			RAKUMPI T																
		JLN. YOGYAKA RTA III (RTA MILONO) KEL. MENTEN G KEC. KOTA P. RAYA	1	-	1	1												
		JLN. TAMPUN G PENYANG UJUNG KEL. MENTEN G KOTA P. RAYA	1	-	1	1												
		JLN. LINGKAR LUAR SEBELUM PEREMPA TAN JLN. YOS SUDARSO UJUNG SEBERAN G KEL. MENTEN G KEL. KERENG BANGKIR AI KOTA P. RAYA	1	-	1	1												
		JLN. LINGKAR LUAR SEBERAN G KEL. MENTEN G KOTA P. RAYA	1	-	1	3												
		JLN. MAHIR 13 KEC. SABANGA U KOTA P. RAYA	1	-	1	0,5												
		JLN. YOS SUDARSO 17 KEL MENTEN G	1	-	1	1												
		JLN. BERENG BENGKEL KEC. SABANGA U KOTA P. RAYA	1	-	1	1												
		JLN. LETKOL CHR. BINTI KEL. LANGKAI	1	-	1	1												

100 101

100 101

			PULANG PISAU													
		DESA. BUNTOI RT. 11 KEC. KAHAYAN HILIR KAB. PULANG PISAU	1	-	1	10									
		REY 35 DESA. GANDAN G BARAT KEC. MALIKU KAB. PULANG PISAU	1	-	1	20									
		STI HANDEL SAMPIT DESA. BUNTOI KEC. KAHAYAN HILIR KAB. PULANG PISAU	1	-	1	5									
	JUMLAH	• 1 LP • 4 LI	5 TKP	4	1	5	• 1 LP • 50 LI (51 HA)	1	-	1	-	-	-	-	-	-
5.	KATINGAN	LP/L/15/VII/RES.1.13./2019/SPKT /RES KATINGAN/SEK KATINGAN TENGAH, TGL 31 JULI 2019	SEI KALIMATI DESA. SAMBA KATUNG KEC. KATINGAN TENGAH KAB. KATINGAN	-	1	1	1	JULIANS YAH		JULIANS YAH						
	JUMLAH	• 1 LP	1 TKP	-	1	1	1	1	-	1	-	-	-	-	-	-
6.	RES LAINN YA	-	-	-	-	-	-	-	-	-	-	-	-	-	-	-
	JUMLAH	• 9 LP • 64 LI	72 TKP	65 LID IK	9 SID IK	73 K S S	• 3,155 LP • 182,025 LI	10 ORG	-	6 ORG	-	7 K S S	-	-	1 K S S	-

*Sumber : Polda Kalteng

SATGAS GAKKUM

Kab. Sukamara



51

2.5. Satgas Watyankes

1) DATA ISPA KALTENG : -

2) Pelayanan kesehatan dari Dinkes Prov. Kalteng untuk Petugas Posko PDB Karhutla Prov. Kalteng di Posko Karhutla Prov. Kalteng.

Demikian Laporan **POSKO Siaga Darurat KARHUTLA PROV. KALTENG**

Terima Kasih. Salam Tangguh....

Tanggal : Selasa, 20 Agustus 2019
Pukul : 07.00 WIB

-

PUSDALOPS-PB BPBPK PROV. KALTENG

Alamat : Jl. Tjilik Riwut Km. 2,5 Palangka Raya
Telp/Faks : (+62536) 4260564
WhatsApp : 0811-525-441/ 0811-525-442
Email : pusdalops.bpbpktg@gmail.com
Website : -

Komandan Korem 102/Pjg
Selaku Komandan Satgas
PDB Karhutla Kalteng 2019

Saiful Rizal, S.Sos

Kolonel Arm NRP. 1920039031068