

POSKO SATGAS KARHUTLA PROVINSI KALIMANTAN TENGAH



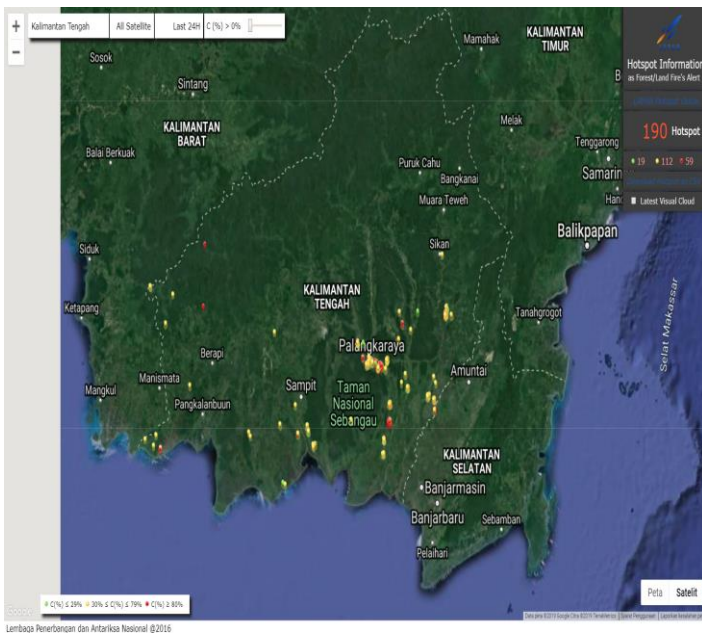
LAPORAN HARIAN POS KOMANDO SIAGA DARURAT BENCANA ASAP AKIBAT KEBAKARAN HUTAN DAN LAHAN PROVINSI KALIMANTAN TENGAH TAHUN 2019

I. Kondisi Terkini

1.1. Hotspot

Perkembangan titik panas atau *hotspot* pada 15 s/d 16 Agustus 2019, pukul 07.00 s/d 07.00 WIB berdasarkan pantauan citra satelit Wilayah Provinsi Kalimantan Tengah sebagai berikut :

Citra Satellite Titik Hotspot Convidence 0 - 100 %



Jumlah Hotspot Harian Provinsi Kalimantan Tengah :
selama 24 Jam

NO	KAB/KOTA	Terra, Aqua, SNPP	CONV %
1.	Barito Selatan	29	25-95
2.	Barito Timur	12	26-87
3.	Barito Utara	1	53
4.	Gunung Mas		
5.	Kapuas	17	29-89
6.	Katingan	1	23
7.	Kota Palangkaraya	46	6-100
8.	Kotawaringin Barat	1	42
9.	Kotawaringin Timur	13	29-100
10.	Lamandau	5	38-81
11.	Murung Raya		
12.	Pulang Pisau	54	4-100
13.	Seruyan	6	26-86
14.	Sukamara	5	62-84
TOTAL		190	

DATA SEBARAN HOTSPOT TERRA, AQUA DAN SNPP WILAYAH KALIMANTAN TENGAH DATA HOTSPOT JANUARI S/D 15 AGUSTUS 2019

Kabupaten/Kota	Bulan								Grand Total
	1	2	3	4	5	6	7	8	
Barito Selatan	3		2	3	13	9	119	161	310
Barito Timur					1		4	77	82
Barito Utara	2	3	2	2	7	2	10	3	31
Gunung Mas	1		2	1		1	10	16	31
Kapuas	1	9	4	6	12	9	73	241	355
Katingan		5	2	3	10	6	13	43	82
Kota Palangkaraya		1		2	6	3	208	682	902

Kotawaringin Barat	2	1	5	2	1	2	18	12	43
Kotawaringin Timur			1	5	4	9	204	276	499
Lamandau			1	4	3	1	8	19	36
Murung Raya		1	1	1	4		0	13	20
Pulang Pisau		2	1		6		352	221	582
Seruyan		2	3	2	4	4	116	176	307
Sukamara			1		7	6	34	52	100
Grand Total	9	24	25	31	78	52	1169	1992	3380

***Sumber Data : Lapan.go.id**

DATA KEJADIAN KEBAKARAN MULAI JANUARI S/D 15 AGUSTUS 2019

No	Kab/Kota	Bulan								Kejadian (X)
		1	2	3	4	5	6	7	8	
1	Barito Selatan			1		1		6	17	25
2	Barito Timur							0	2	2
3	Barito Utara		1	1		3		8	12	25
4	Kapuas		1				1	2	11	15
5	Katingan					1		3	15	19
6	Kotawaringin Barat			5	2		6	16	7	36
7	Kotawaringin Timur			6	2		2	25	85	120
8	Lamandau	2		4			1	6	8	21
9	Murung Raya					2		1	9	12
10	Palangka Raya	1				1	16	226	250	494
11	Pulang Pisau							42	43	85
12	Seruyan							13	30	43
13	Sukamara						1	5	6	12
14	Gunung Mas							1	0	1
Grand Total		3	2	17	4	8	27	354	495	910

***Sumber Data : Group WA Karhutla Kalteng 2019**



DATA LUAS KEBAKARAN MULAI JANUARI S/D 15 AGUSTUS 2019[illegible]

14	Gunung Mas							2	0	2
Grand Total		1,5	2,05	35,38	3,53	15,53	43,19	1162,62	1868,05	3131,85

*Sumber Data : Group WA Karhutla Kalteng 2019

1.1. Indeks Standar Pencemaran Udara (ISPU)

Kualitas udara di seluruh AQMS / Sistem Monitoring Kualitas Udara di Provinsi Kalimantan Tengah menunjukkan Kategori dengan indikator Baik (good), sedang (moderate), tidak sehat (unhealthy), sangat tidak sehat (very unhealthy) dan berbahaya (hazardous) seperti terlihat pada tabel berikut pukul 07.00 WIB.

BAIK 0 - 50		SEDANG 51 - 100		TIDAK SEHAT 101 - 199		SANGAT TIDAK SEHAT 200 - 299		BERBAHAYA 300 - 3000	
LOKASI		BMKG Palangka Raya	KLHK Palangka Raya		BMKG-SMT Kab. Kotawaringin Timur		BMKG-PKN Kab. Kotawaringin Barat		BMKG-MUARATAWEH Kab. Barito Utara
ISPU / PM10		68	285		20		7		6

1.2. Jarak Pandang (Visibility)

Data visibility pada hari Kamis, 15 Agustus 2019. Pkl 14.00 WIB

LOKASI	VISIBILITY
Pangkalan Bun	9 Km
Sampit	9 Km
Palangka Raya	6 Km
Buntok	4 Km (Berasap)
Muara Teweh	5 Km (Berasap)

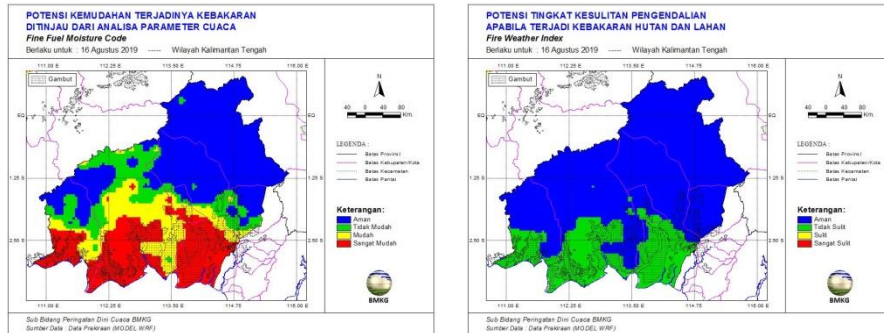
1.3. Prakiraan Cuaca

a. Kondisi cuaca hari Jum'at, 16 Agustus 2019. Pkl 07.00 WIB Pantauan BMKG dilaporkan sebagai berikut :

No	Data	BMKG Palangka Raya	BMKG Pangkalan Bun	BMKG Sampit	BMKG Buntok	BMKG Muara Teweh
1	Arah Angin	Tenggara	Calm	Calm	Utara	Calm
2	Kecepatan Angin	10 km/jam	Calm	Calm	8 km/jam	Calm
3	Cuaca	Asap	Cerah	Kabut	Asap	Kabut
4	Jarak Pandang	1200 m	6 km	400m	3000m	3500 m

*Sumber Data BMKG

- b. Analisis Potensi Kemudahan Terjadi Kebakaran (FFMC) berlaku untuk hari Jum'at, 16 Agustus 2019. Pantauan BMKG dilaporkan sebagai berikut :
 Analisis tingkat kemudahan terjadinya Kebakaran di wilayah Kalteng. Untuk kategori “Sangat Mudah Terbakar dan Sangat Sulit Pengendaliannya” Berwarna Merah.



- c. Pantauan Tinggi Muka Air dan Kelembaban Tanah :

NO.	KABUPATEN	KECAMATAN	LOKASI	KODE	TMA (M)	SM (%)
1	2	3	4	5	6	7
1.	Kapuas	Matangai	Katunjung	BRG 12	-1,11	221,8
2.	Kapuas	Matangai	Katunjung	BRG 13		
3.	Kapuas	Matangai	Katunjung	BRG 14		
4.	Kapuas	Matangai	Sei Ahas	BRG 15		
5.	Kapuas	Kapuas Barat	Anjir Kalampan	BRG 11	-1,91	27,83
6.	Kapuas	Matangai	Bantuan	BRG_620309_01	-1,2	202,73
7.	Kapuas	Matangai	Pulau Kaladan	BRG_620309_02	-1,2	203,42
8.	Pulang Pisau	Kahayan Tengah	Bukit Liti 1	BRG 621103-01	-1,07	3,44
9.	Pulang Pisau	Kahayan Tengah	Bukit Liti 2	BRG 621103-02	-1,22	13,4
10.	Pulang Pisau	Kahayan Tengah	Bukit Liti 3	BRG 621103-06	-0,57	47,17
11.	Pulang Pisau	Kahayan Tengah	Sigi	BRG 621103-03	-0,9	3,09
12.	Pulang Pisau	Kahayan Tengah	Bukit Rawi	BRG 621103-04	-1,02	28,79
13.	Pulang Pisau	Kahayan Tengah	Tanjung Sangalang	BRG 621103-05	-1,27	45,35
14.	Palangka Raya	Sabangau	K. Bangkirai 1	BRG 627104-0		
15.	Palangka Raya	Sabangau	K. Bangkirai 2	BRG 627104-0		
16.	Palangka Raya	Sabangau	TN Sabangau 1	BRG 627104-0		
17.	Palangka Raya	Sabangau	TN Sabangau 2	BRG 627104-0	-1,02	9,78
18.	Palangka Raya	Sabangau	TN Sabangau 3	BRG 627104-0		
19.	Pulang Pisau	Jabiren Raya	Tanjung Taruna	KALTENG1		
20.	Pulang Pisau	Jabiren Raya	Tanjung Taruna	BRG 627104-06		
21.	Pulang Pisau	Jabiren Raya	T. Nusa	IJ1		
22.	Pulang Pisau	Jabiren Raya	Pilang 1	BRG 621107-04		
23.	Pulang Pisau	Jabiren Raya	Pilang 2	BRG 621107-08	-0,95	29,32
24.	Pulang Pisau	Jabiren Raya	Jabiren 1	BRG 621107-05	-0,92	31,84
25.	Pulang Pisau	Jabiren Raya	Jabiren 2	BRG 621107-06	-1,14	26,71
26.	Pulang Pisau	Jabiren Raya	Saka Kajang	BRG 621107-02	-0,85	23,99
27.	Pulang Pisau	Jabiren Raya	Henda 2	BRG 621107-07	-1,23	9,95
28.	Pulang Pisau	Jabiren Raya	Henda 1	BRG 621107-01	-0,88	31,6
29.	Pulang Pisau	Jabiren Raya	Garung	BRG 621107-03	-0,92	36,06
30.	Pulang Pisau	Kahayan Hilir	Gohong	BRG 621105-01		
31.	Pulang Pisau	Kahayan Hilir	Kalawa	BRG 621105-02	-1,1	14,75
32.	Pulang Pisau	Kahayan Hilir	Mentaren 1	Batok2		
33.	Pulang Pisau	Kahayan Hilir	BT-Buntoi	Kecil2		
34.	Pulang Pisau	Kahayan Hilir	Buntoi	BRG 621105-03	-1,41	20,8
35.	Pulang Pisau	Pandih Batu	Talio Hulu	BRG 621101-01	-0,4	68,54
36.	Pulang Pisau	Pandih Batu	Dandang	BRG 621101-02	-0,77	46,68
37.	Pulang Pisau	Sebangau Kuala	Paduran Sebangau	IJ2		
38.	Pulang Pisau	Sebangau Kuala	Paduran Mulya	Kecil1		
39.	Pulang Pisau	Sebangau Kuala	Sebangau Jaya	Batok1		

40.	Pulang Pisau	Sebangau Kuala	Medura	BRG 621108-01	-1,35	14,45
41.	Sukamara	Sukamara	Sungai Tabuk	BRG 620801-01		
42.	Sukamara	Sukamara	Sungai Cabang Barat	BRG 620801-02		
43.	Kotawaringin Timur	Kotawaringin Timur	Jaya Kelapa	BRG_620208_01	-1,2	205,3
44.	Kotawaringin Timur	Kotawaringin Timur	Bapinang Hilir	BRG_620209_01	-1,2	205,5

II. Upaya Yang Telah dilakukan

2.1. Satgas Udara :

a. Rekapitulasi Water Bombing Helikopter

NO	HELIKOPTER	SORTI (x)	BOMBING (x)	Total Jam Terbang	
1	2	3	4	Jam	Menit
1.	MI-17 UR- APT	33	825	99	38
2.	MI-8 RA 22747	5	123	15	25
3.	MI-8 UR- VBE	18	411	49	30
4.	MI-8-MTV-1 (Reg UP-MI 852)	15	513	59	04
5.	MI-8-MTV-1 (Reg UP-MI 813)	18	452	Tidak ada Laporan	
6.	MI-8-MTV-1 (Reg UP-MI 862)	19	337	Tidak ada Laporan	
7.	KA 32 C UR – CIQ	20	573	63	15
8.	Patroli PK-FGS BK 117	13	0	29	30
Grand Total		141	3234	314	142

b. Kegiatan Water Bombing Helikopter

NO	PESAWAT	WATER BOOMBING				Ket.
		SORTI	WB	LITER	Jumlah	
1.	MI-17 UR- APT	1	23	4000	92.000	Sorti 1 Koordinat: 02°14'14.57"S 113°47'44.79"E Radial: 265° Distance: 10 NM END : 04.00 Z ATD : 02.13 Z ETA : 05.13 Z Route : PKY-Bukit Tunggal(SAS)-PKY Missi : Water bombing by BNPB Pilot : capt.sergiy ovsiyenko SIC : Ivan Shapovalov FE : Mykola Feshchenko HLO : Widdy Rakhmawan Remark : Total wb 23 x 4.000 = 92.000 liter air, hs di lokasi area masih berasap tebal, luas area +- 10 ha.
		2	17	4000	68.000	Sorti 2 Koordinat: 02°06'13.00"S 113°43'39.00"E

						Radial: 299° Distance: 18 NM END : 04.00 Z ATD : 06.35 Z ETA : 09.35 Z Route : PKY-Marang(SAS)-PKY Missi : Water bombing by BNPB Pilot : capt.sergiy ovsiyenko SIC : Ivan Shapovalov FE : Mykola Feshchenko HLO : Widdy Rakhmawan Pax 2 : 1.Ronald firdaus (TIMKES) 2.Praka Adel (TIMKES) Remark : Total wb 17 x 4.000 =68.000 liter air, hs di lokasi masih berasap, luas area +- 15 ha. Total jam terbang 99 jam 38 menit.
2.	MI-8 RA 22747					Bandara Tjilik Riwut Palangka Raya
3.	MI-8 UR- VBE	1	38	4000	152.000	Sorti 1 Koordinat: 02°17'22"S 114°02'44"E Radial: 123° Distance: 8 NM END : 04.00 Z ATD : 06.39 Z ETA : 09.45 Z ATA : 09.29 Z Route : PKY-Tj.Taruna(SAS)-PKY Missi : Water bombing by BNPB Pilot : capt.Olesandr lefmenko Onboard: HLO: - Reza Remark : Total wb 38 x 4.000 =152.000 liter air,s di lokasi api belum padam,luas area +- 11 ha .Total jam terbang 49 jam 30 menit
4.	MI-8-MTV-1 UP-MI 852	1	30	4000	120.000	Sorti 1 Koordinat: 02°17'22.45"S 114°02'44.98"E Radial: 123° Distance: 8 Nm END : 04.00 Z ATD : 01.53 Z ETA : 05.05 Z Route : PKY-Tj.Taruna, Jabiren(SAS)- PKY Missi : Water bombing by BNPB

						Pilot : capt.Alexandr Chebotkin CP : Igor Karokulko FE : Viktor Likhosherstov HLO : Vendy Hardjono Remark : Total wb 30 x 4.000 =120.000 liter air, hs di lokasi api belum padam, luas area -- 10 ha.
		2	44	4000	176.000	Sorti 2 HARI/TANGGAL : KAMIS, 15 AGUSTUS 2019 (Sorti 1) LOKASI/TARGET : Tanjung Taruna – Kab. Pulau Pisau JUMLAH BOMBING : 44 JUMLAH LITER : 176.000 liter JUMLAH JAM : 3 JAM 36 MENIT Kendala : Nihil Keterangan : api blm padam, luas area sekitar 10 ha Saran/Solusi : Nil
5.	MI-8-MTV-1 UP-MI 813 (Reposisi di Kab. Kotim)	1	21	4000	84.000	Sorti 1 Pilot : Leonid Chugaynov Co Pilot : Valerii Selekho Flight Eng : Akbarjan Dadabayev HLO : - Khoirul - Prada Deva (Satgas Udara) Mission : WATER BOOMBING Sasaran : SAMUDA KOTA – MENTAYA HILIR SELATAN Koordinat : 02052'24"S 112054'54"E Radial : 1890 Distance : 23 NM ATD SMQ : 04.48 UTC ATA SMQ : 08.45 UTC Total JT : 03.58 Total WB : 21 x Est Area : 16 Ha Hasil : TITIK API BERKURANG DAN MASIH BERASAP Pemilik Lahan : BELUM DIKETAHUI
6.	MI-8-MTV-1 UP-MI 862 (Reposisi di Kab. Kotim)					Standby di Bandara H. Asan Sampit

7.	KA 32 C UR – CIQ	1	19	4000	76.000	Sorti 1 Koordinat: S 02°16'59.38" E 113°51'22.05" R : 236° D : 8 Nm END : 04.00 Z ATD : 02.20 Z ETA : 05.20 Z ATA : Z Route : PKY - kereng bengkirai(SAS)-PKY Missi : Water bombing by BNPB Pilot : capt.Sergiy Kondratenko SIC : Oleksndr koval FE : Oleksndr halytsky HLO : Irlan REMARK: After 19x4000 WB = 76.000 Liter air, bombing di jl stroberry dan kereng, Lokasi belum Padam Luas sekitar 20 Ha.
		2	23	4000	92.000	Sorti 2 Koordinat: S 02°16'59.38" E 113°51'22.05" R : 236° D : 8 Nm END :04.00 Z ATD :06.40 Z ETA :09.50 Z ATA :09.28 Z Route : PKY -kereng bengkirai(SAS)-PKY Missi : Water bombing by BNPB Pilot : capt.Sergiy Kondratenko SIC : Oleksndr koval FE : Oleksndr halytsky HLO : Irlan REMARK: After 23x4000= 92.000 Liter air, lokasi belum padam,Luas area sekitar 30 Ha, total Jam terbang 63 jam 15 menit.
8.	Patroli PK-FGS BK 117	1				Sortie 1 route : PKY – Pangkalan Bun atas permintaan Gubernur Remark: Ditemukan HS di route perjalanan, di Kamipang, Sampit Area dan Seruyan.
		2				Sorti 2 route : Pangkalan Bun – Palangka Raya Remark: Ditemukan HS di route perjalanan, di Kumai, Arut Selatan, Pangkalan Lada, Hanau, Seruyan Area, Danau

					Sembuluh, Talawang, Jekan Raya.
--	--	--	--	--	---------------------------------

Dokumentasi
SATGAS UDARA
Patroli Udara
Helly Patroli PK-FGS BK 117
Sorti 1





Sorti 2



Giat Water Bombing
Helly WB MI-7 UR- APT
Sorti 1
Kota Palangka Raya



11

Sorti 2



Helly WB MI-8-MTV-1 UP-MI 852
Sorti 1
Kab. Pulang Pisau




Helly KA 32 C UR – CIQ
Kota Palangka Raya



12

Helly WB MI-8-MTV-1 UP-MI 813
Sorti 1

Kab. Kotawaringin Timur



Teknologi Modifikasi Cuaca (TMC)

a. Rekapitulasi Teknologi Modifikasi Cuaca (TMC)

No	Pesawat	TMC		Lokasi
		Sorti	Garam (Kg)	
1.				
Jumlah				

b. Kegiatan Teknologi Modifikasi Cuaca (TMC)

No	Pesawat	TMC		Lokasi
		Sorti	Garam (Kg)	
1.				

2.2. Satgas Darat

A. Satgas Darat Gabungan

1. BPB-PK Prov. Kalteng dan Dishut Prov. Kalteng melakukan pemantauan kejadian kebakaran.
2. Kodim Se-Kalteng melakukan Patroli dan Sosialisasi.
3. Polres Seluruh Kabupaten/Kota melakukan Patroli dan Sosialisasi.
4. BPBD Seluruh Kabupaten/Kota melakukan Patroli dan Sosialisasi.
5. Manggala Agni, TNI, Polri dan Tokoh Masyarakat melakukan patroli terpadu di Desa Rawan kebakaran Hutan dan Lahan di Prov. Kalteng.

13

Rekap Kejadian Harian Tanggal 15 Agustus 2019

No	Kab/Kota	Kejadian	
		Jumlah	Luas (Ha)
1	Barito Selatan	1	1,38
2	Barito Timur		
3	Barito Utara		
4	Kapuas	3	3,5
5	Katingan	2	25
6	Kotawaringin Barat	2	5
7	Kotawaringin Timur	1	16
8	Lamandau		
9	Murung Raya		
10	Palangka Raya	16	79,05
11	Pulang Pisau	2	14
12	Seruyan	4	12,2
13	Sukamara		
14	Gunung Mas		
Grand Total		31	156,13

NO	KEGIATAN	PEMADAMAN			PERSONIL/ PERALATAN	PELAPOR
		Pemadaman	Patroli	Pencegahan		
1.	POSKO PDB KARHUTLA PROV. KALTENG (Status Siaga Darurat Karhutla) Posko Induk (Dukungan di Kota Palangka Raya) 1) Kegiatan : Sosialisasi Karhutla 2) Deskripsi: Sosialisasi tentang Pencegahan dan Penanganan Karhutla melalui Pengeras Suara		√	√	Personil : Tim Posko PDB Karhutla Prov. Kalteng	Posko PDB Karhutla Prov. Kalteng
	A. Posko Induk Prov. Kalteng (Dukungan pemadaman karhutla di Kota Palangka Raya) Lokasi I Alamat ; Jln Cilik Riwut Km. 12 Komplek Kuburan Kel ; Bukit Tungal	√			Sumber daya ; - BPK Borneo (Regu Malam) = 7 Orang - Pusdalops = 6 Orang - TNI = 4 Orang Peralatan - Mobil Pick Up = 2 Buah	Tim Pemadam Karhutla Posko Induk Prov. Kalteng

<p>Kec ; Jekan Raya Kota : Palangka Raya - Waktu Pemadaman ; 19:00 WIB - Selesai Pemadaman : 23:05 WIB - Luas Pemadaman : 1,0 Hektar - Status Lahan ; Tanah Kosong - Sumber Air ; Tangki BPBD Prov - Tipe Kebakaran ; Atas dan Bawah - Tipe tanah ; Gambut Tebal - Vegetasi ; Semak Belukar, ilalang Pohon Akasia.</p> <p>Deskripsi Pukul 18:50 WIB Tim Menerima Informasi Dari Pak Japalmen BPBD Prov, Terjadi Karhutla Di jln Cilik Riwut Km. 12 Komplek Kuburan dan mendekati permukiman, Segera TIM Regu Piket Malam BPK Borneo Merespon dan Langsung Meluncur Ke TKP Untuk Melakukan Pemadaman dan Pemblokiran .</p> <p>Hasil Api padam .</p> <p>*Note : - Regu tangki air mendukung tim pemadaman karhutla Regu Pemadam Karhutla Pos Lapangan Prov. Kalteng</p>				<p>- Mobil Tangki BPBD Prov = 2 Buah - Mesin Shibaura Lengkap = 1 Buah - slang 1.5 = 3 roll - slang 2.5 = 3 roll - Konektor 2.5 ke 1.5 = 1 buah - Nozel 1.5 = 2 Buah - HT = 3 buah</p>	
<p>B. Pos Lapangan 1 Prov. Kalteng (Dukungan pemadaman karhutla di Kota Palangka Raya)</p> <p>Lokasi I 1) Pemadaman Lanjutan : Jl. Adonis Samad, Kel. Langkai, Kec. Pahandut - Waktu pemadaman : 09.20 WIB - Selesai pemadaman : 17.00 WIB - Status lahan : Tanah kosong - Sumber air : air kolam, sumur bor warga - Tipe Kebakaran : bawah/atas - Tipe tanah : gambut - Vegetasi : semak belukar, ilalang kering - Deskripsi : Poslap 1 regu 1.2.3 semuanya dikerahkan sesuai arahan melakukan pembasahan dan pendinginan di Jln. Adonis Samad. - Hasil : masih berasap - Dipadamkan = ± 1,5 Ha - Total luas yang terbakar = ± 5 Ha</p> <p>Lokasi II</p>	√			<p>Lokasi I 1) Sumber daya : - poslap 1 regu I = 8 org - poslap 1 regu II = 9 org - poslap 1 regu III = 8 org - danru = 2 org - TNI = 6 org - satpol pp = 2 org 2) Peralatan : - 1 unit pickup bpk assyuhada - 1 unit pickup bpk setadji - 1 unit pickup bpk laskar pahandut - 2 unit tangki BPB-PK Prov. Kalteng - 1 unit tangki PDAM - 1 unit damkar DPRD - 1 unit motor trail - 1 unit mesin shibura lengkap - 1 unit mesin honda - selang 2.5" = 5 roll - selang 1.5" = 10 roll - selang 2" = 10 roll</p>	Tim Pemadam Karhutla Poslap 1 Prov. Kalteng

<p>1) Pemadaman Lanjutan : Jl. Seth Adji ujung, Kel. Langkai, Kec. Pahandut</p> <ul style="list-style-type: none"> - Waktu pemadaman : 12.25 WIB - Selesai pemadaman : 13.40 WIB - Status lahan : Tanah kosong - Sumber air : sumur bor warga dan air tangki BPB-PK Prov. Kalteng - Tipe Kebakaran : bawah/atas - Tipe tanah : gambut - Vegetasi : semak belukar, ilalang kering - Deskripsi : Poslap 1 menerima laporan dr posko induk bahwa telah terjadi karhutla dijl. Setadji ujung mendekati perumahan dan regu III dan II langsung bergeser untuk melakukan pemadaman dilokasi tersebut. - Hasil : Api padam - Dipadamkan = $\pm 0,06$ Ha - Total luas yang terbakar = $\pm 0,15$ Ha 			<ul style="list-style-type: none"> - nozel 1.5" = 2 buah - nozel 2" = 1 buah - konektor 2.5"-1.5" = 1 buah - Radio HT = 4 unit <p>Lokasi II</p> <p>1) Sumber daya :</p> <ul style="list-style-type: none"> - poslap 1 regu II = 4 org - poslap 1 regu III = 4 org - danru = 1 org - satpol pp = 2 org <p>2) Peralatan :</p> <ul style="list-style-type: none"> - 1 unit pickup bpk setadji - 1 unit tangki bpb-pk prov. Kalteng - 1 unit motor trail - 1 unit mesin shibura lengkap - 1 unit mesin honda - selang 1.5" = 5 roll - selang 2" = 5 roll - nozel 1.5" = 1 buah - nozel 2" = 1 buah - Radio HT: 3 unit 	
<p>C. Pos Lapangan 2 Prov. Kalteng (Dukungan pemadaman karhutla di Kota Palangka Raya)</p> <p>Lokasi I</p> <p>1) Pemadaman Lanjutan : Jl. Telaga Sari, Kel. Bukit Tunggal, Kec. Jekan Raya (co. Terlampir difoto)</p> <ul style="list-style-type: none"> - Waktu pemadaman : 10.33 WIB - Selesai pemadaman : 15.20 WIB - Deskripsi : Poslap 2 regu III melakukan pemadaman dan pendinginan di Jln. Telaga Sari Km. 9 dan pada pukul 15.20 WIB regu poslap 2 regu III langsung bergeser ke Jln Damang Gustaf Erang Km 13 sesuai arahan dan intruksi melakukan pemadaman dilokasi tersebut. - Status lahan : tanah kosong - Sumber air : sumur bor - Tipe tanah : gambut - Vegetasi : semak belukar, ilalang kering - Hasil : Masih berasap - Dipadamkan = $\pm 0,25$ Ha - Luas yang terbakar = $\pm 0,75$ Ha <p>Lokasi II</p> <p>1) Pemadaman Lanjutan : Jl. Damang Gustaf Erang, Kel. Bukit Tunggal, Kec. Jekan Raya (co. Terlampir</p>	√		<p>Lokasi I</p> <p>1) Sumber daya :</p> <ul style="list-style-type: none"> - Poslap 2 regu III = 8 org - danru = 1 org - TNI = 2 org - Polri = 1 org <p>2) Peralatan :</p> <ul style="list-style-type: none"> - 1 Unit Mobil Pickup Balakar 645 - 4 Unit Motor - 1 Unit Mesin Honda Lengkap - Selang 1.5" = 2 Roll - Nozel 1.5" = 1 Buah - Radio HT = 6 Unit <p>Lokasi II</p> <p>1) Sumber daya :</p> <ul style="list-style-type: none"> - Poslap 2 regu III = 8 org - Poslap 2 regu II = 8 org - danru = 1 org - TNI = 2 org - Satpol PP = 1 org <p>2) Peralatan :</p> <ul style="list-style-type: none"> - 1 Unit Mobil Pickup Balakar 645 - 1 unit bpk borneo - 4 Unit Motor - 1 Unit Mesin Honda Lengkap - 1 unit mesin robin 	Tim Pemadam Kahutla Poslap 2 Prov. Kalteng

<p>difoto)</p> <ul style="list-style-type: none"> - Waktu pemadaman : 15.35 WIB - Selesai pemadaman : 17.10 WIB - Deskripsi : Poslap 2 regu III menerima laporan dari poslap 2 Tim langsung menuju lokasi untuk melakukan pemadaman dan pendinginan di jln. Damang gustaf erang Km 13. - Status lahan : tanah kosong - Sumber air : sumur bor - Tipe tanah : gambut - Vegetasi : semak belukar, ilalang kering - Hasil : Masih berasap - Dipadamkan = $\pm 0,5$ Ha - Luas yang terbakar = $\pm 1,5$ Ha <p>Lokasi III Alamat : jln. Nagasari Raya ujung Kel : Bukit Tunggal Kec : jekan raya Kota: Palangka raya</p> <ul style="list-style-type: none"> -Waktu pemadaman : 10.00 wib - Selesai pemadaman : 16.30 wib - luas yang terbakar = ++ 2 hektar <ul style="list-style-type: none"> - berhasil dipadamkan = ++ 1 hektar -Status lahan : tanah kosong -Sumber air : sumur bor /parit -Tipe Kebakaran : bawah/atas -Tipe tanah : gambut - Vegetasi : semak belukar, ilalang kering <p>Deskripsi Poslap 2 regu I langsung pemadaman jalan naga sari sesuai breving pagi d poslap. *Dokumentasi / tikor : terlampir Hasil : masih berasap</p> <p>Lokasi IV Alamat : jln. Yusuf arimatea Kel : Bukit Tunggal Kec : jekan raya Kota: Palangka raya</p> <ul style="list-style-type: none"> -Waktu pemadaman : 17.00 wib - Selesai pemadaman : 19.30 wib - luas yang terbakar = ++ 3 hektar - berhasil dipadamkan = ++ 1 hektar -Status lahan : tanah kosong -Sumber air : Truks tanki BPBPK/parit -Tipe Kebakaran : bawah/atas -Tipe tanah : gambut - Vegetasi : semak belukar, ilalang 			<ul style="list-style-type: none"> - selang 2" = 3 roll - selang 1.5" = 2 roll - nozel 1.5" = 1 buah - Radio HT = 6 unit <p>Lokasi III Sumber daya : - poslap 2 regu I = (8 orang) - danru = (1 orang) - Polri = 1 org - TNI = 1 Org</p> <p>Peralatan : - 1 unit pickup - 1 unit motor - 1 unit mesin robin lengkap - mesin shibura lengkap - selang 1.5" = 10 roll - selang 2,5 = 10 roll - nozel 1.5" = 2 buah - Radio HT: 5 unit</p> <p>Lokasi IV Sumber daya : - poslap 2 regu I = (8 orang) - danru = (1 orang) - Posko induk 6 org - Polri = 1 org</p> <p>Peralatan : - 1 unit pickup - 2 unit mobil tanki BPBPK - 1 unit truks Damkar Kota - 1 unit motor - 3 unit mesin shibura lengkap - selang 1.5" = 10 roll - selang 2,5 = 12 roll - nozel 1.5" = 4 buah - Radio HT: 5 unit</p>	
---	--	--	--	--

kering					
<p>Deskripsi</p> <p>Poslap 2 regu 1 langsung pemadaman jalan yusuf arimatea sesuai dg perintah POSKO Induk.</p> <p>*Dokumentasi / tikor : terlampir</p> <p>Hasil : masih berasap</p>					
<p>D. Pos Lapangan 3 Prov. Kalteng (Dukungan pemadaman karhutla di Kota Palangka Raya)</p> <p>Lokasi I</p> <p>Pemadaman Lanjutan : Jl. Yos Sudarso ujung, Kel. Menteng, Kec. Jekan Raya</p> <ul style="list-style-type: none"> - Waktu pemadaman : 10.22 WIB - Selesai pemadaman : 17.16 WIB - Luas terbakar : ± 3 Ha <p>Lokasi II</p> <p>Pemadaman Lanjutan : Jl. Alson III, Kel. Bukit Tunggal, Kec. Jekan Raya</p> <ul style="list-style-type: none"> - Waktu pemadaman : 10.53 WIB - Selesai pemadaman : 15.30 WIB - Luas terbakar : ± 3 Ha <p>Lokasi III</p> <p>Pemadaman Lanjutan : Jl. Alson, Kel. Bukit Tunggal, Kec. Jekan Raya</p> <ul style="list-style-type: none"> - Waktu pemadaman : 10.53 WIB - Selesai pemadaman : 15.20 WIB - Luas terbakar : ± 3 Ha 	√			<p>Personil :</p> <ul style="list-style-type: none"> - Tim Poslap 3 Prov. Kalteng : 3 regu <p>Alkap :</p> <ul style="list-style-type: none"> - Mesin Portable lengkap 	<p>Tim Pemadam Kahutla Poslap 3 Prov. Kalteng</p>
<p>E Pos Lapangan 4 Prov. Kalteng (Dukungan pemadaman karhutla di Kota Palangka Raya)</p> <p>Poslap 4.. Prov. Kalteng</p> <p>Lokasi poslap kel. Sabaru kec. Sebangau</p> <p>10.00 wib / semua personil lengkap standby di pos lap 4</p> <p>Lokasi I</p> <ul style="list-style-type: none"> - 10.15 wib Regu 1 & 2 melakukan pendinginan di jl. Maduhara .. Luas :.. Didinginkan : 40 x80 m2 <p>Lokasi II</p> <ul style="list-style-type: none"> - 15:20 wib Regu dua begeser di jl. Basewut lingk luar ada warga bpk Tasino melapor ada titik2 bara api di sekitar rmahx melakukan pendinginan dan pemadaman pondok terbakar Kendala : sumber air 	√			<p>a) Sumber daya</p> <ul style="list-style-type: none"> - Regu 1 = 4 orng - BPBD kota = 1 orang - BABINSA = <ul style="list-style-type: none"> * Pk EKO C * Pk DIDIK K - Regu 2 = 5 Orng - BPBD = -.. - BABINKAMTIBMAS: <ul style="list-style-type: none"> * Pk SIHOTANG - BKO SATBRIMOB : <ul style="list-style-type: none"> * Pk SUMARDI - warga = bpk Tasino -... <p>b) ALKAP ;</p> <ul style="list-style-type: none"> - mesin ninja lengkap = 2 unit - slang uk 2in = 16 rol - slang uk 1.5 in = 8 rol - konektor uk 1.5 in = 2 bh - nosel uk 2in = 2 bh 	<p>Tim Pemadam Karhutla Poslap 4 Prov. Kalteng</p>

	<p>Luas : ..</p> <p>Didinginkan : 20 x40 m2</p> <p>Sumber air : parit dan kolam bekas galian</p> <p>~...</p>				<p>- nosel uk 1.5in = 2 bh</p> <p>- Tosa = 2 unit</p> <p>- Treil = 1 unit</p>	
	<p>F. Pos Lapangan 5 Prov. Kalteng (Dukungan pemadaman karhutla di Kota Palangka Raya)</p> <p>1) Lokasi : Jalan Ir. Sukarno Induk (titik kordinat terlampir di foto)</p> <p>a) Waktu Kebakaran : 11.00</p> <p>b) Waktu Pemadaman : 11.30 WIB</p> <p>c) Selesai Pemadaman : 14.30 WIB</p> <p>d) Deskripsi : Sesuai arahan Bripping pagi..Melakukan Patroli apabila ada titik api langsung dipadamkan.</p> <p>e) Jenis tanah : (Gambut/mineral)</p> <p>f) Vegetasi : ilalang, kelakai, semak belukar,dll</p> <p>g) Luas terbakar : - Ha</p> <p>h) Luas di padamkan: 50x50</p>	√			<p>i) Personil :</p> <p>- Tim Poslap 5 : 4 org</p> <p>1.Nahrul</p> <p>2.Maslani</p> <p>3.M.Ridho</p> <p>4.Samin</p> <p>5.Robyanoor</p> <p>- TNI : 1 org</p> <p>1.Eko Wijaya</p> <p>- POLRI : 1 org</p> <p>1.Toha DTT</p> <p>-Brimob : 1 org</p> <p>1.Siswandi</p> <p>j) Alkap :</p> <p>- mesin pompa bravo lengkap : 1 unit</p> <p>-mesin pompa Robin : 1 Unit</p> <p>- Slang uk. 2 in : 13 Rol</p> <p>- Nozzle 2 in : 2 Bh</p> <p>- TOSA. : 1 unit</p> <p>- Sepeda Motor : 3 unit</p> <p>- Radio Ht : 4 Bh.</p>	<p>Tim Pemadam Karhutla¹⁸</p> <p>Poslap 5 Prov. Kalteng</p>
2.	<p>KOTA PALANGKA RAYA (Status Siaga Darurat Karhutla)</p> <p>Polda Kalteng</p> <p>PELETON 1 KOMPI KARHUTLA SATBRIMOB POLDA KALTENG</p> <p>Hari/Tanggal : Kamis, 15-08-2019</p> <p>LOKASI 1</p> <p>Alamat : Jln. G. Obos X</p> <p>Kel : Menteng</p> <p>Kec : Jekan Raya</p> <p>Kota : Palangka raya</p> <p>- Waktu pemadaman : 10.00 wib</p> <p>- Selesai pemadaman : 17.30 wib</p> <p>- luas yang terbakar = ++ 4 hektar</p> <p>- berhasil dipadamkan = ++ 4 hektar</p> <p>- Status lahan : Tanah kosong</p> <p>- Sumber air : AWC Brimob, Damkar Dishut provinsi,</p> <p>- Tipe Kebakaran : atas</p> <p>- Tipe tanah : mineral</p> <p>- Vegetasi : semak belukar, ilalang kering gambut basah.</p> <p>Sumber daya :</p>	√			<p>Peralatan :</p> <p>- 2 unit AWC</p> <p>- 1 unit Mobil Karhutla</p> <p>- 1 unit mobil Barrier</p> <p>- 1 unit Truck</p> <p>- 1 unit Mesin Alkon Sedang (AWC BRIMOB)</p> <p>- 2 unit Mesin Alkon Kecil (Mobil Karhutla)</p> <p>- selang 1.5" = 6 roll</p> <p>- selang 2.5" = 10 roll</p> <p>- nozel 1.5" = 2 buah</p> <p>- nozel 2.5" = 1 buah</p> <p>- cabang selang = 1 buah</p> <p>- Radio HT = 6 unit</p>	Polda Kalteng

	<p>- POLRI = 31 Orang (Ton 1 Karhutla Brimob)</p> <p>10 Orang (Polres Palangka)</p> <p>- Pa Korlap = AKP Richard, S.I.K. & Danton 1 Ipda Ali Rifqi</p> <p>Mubarak S.Tr. k.</p> <p>- Damkar Dishut Provinsi = 10 orang</p> <p>Deskripsi</p> <p>Personel Peleton 1 Siaga Karhutla Brimob standby Posko Bundaran Burung menerima informasi bahwa terjadi kebakaran di Jl.G.obos X. Selanjutnya Personel Siaga dibawah Pimpinan Pa Korlap menuju ke TKP Kebakaran tersebut untuk melakukan pemadaman. Sumber air yang digunakan dari Unit AWC BRIMOB.</p> <p>*Dokumentasi/tikor : terlampir</p> <p>Hasil : api padam</p>					
3.	<p>KAB. PULANG PISAU (Status Siaga Darurat Karhutla)</p> <p>1. KEGIATAN POSLAP KEC. JABIREN RAYA : LOKASI :</p> <p>1. Desa. : Taruna</p> <p>2. Desa :Tumbang Nusa.</p> <p>3. Desa : Henda</p> <p>Kec. : Jabiren Raya</p> <p>Kab. : Pulang Pisau</p> <p>KOORDINAT</p> <p>S. -2.31913</p> <p>E. 114.07676</p> <p>KEADAAN LOKASI:</p> <p>- Jenis Tanah : Gambut .</p> <p>- Vegetasi Terbakar : Pakis, kayu tanah², garonggang dan semak belukar.</p> <p>- Luas Terbakar : Masih belum bisa di ukur karena api masih menyala.</p> <p>- Jenis Kebakaran : permukaan dan Bawah.</p> <p>- Status Lokasi : Lahan kosong.</p> <p>- Sumber Air : Parit irigasi / kanal dan Sumur Bor.</p> <p>UPAYA YANG DILKUKAN:</p> <p>- Pemadaman kebakaran dan Pembasahan hutan/lahan untuk hari ini masih dilakukan di Desa Tanjung Taruna dan Tumbang Nusa.</p> <p>- Pemadaman juga di lakukan di Desa</p>	√	√	√	<p>1. KEGIATAN POSLAP KEC. JABIREN RAYA : PERSONIL :</p> <p>- Tim Poslap Karhutla Kec.Jabiren Raya 12 orang..</p> <p>- Manggala Agni Daops Kapuas 28 orang .</p> <p>- Personil Karhutla Satgas Propinsi Kalteng 20 orang.</p> <p>- TNI 3 orang</p> <p>- Polri 4 orang</p> <p>- BPBD 10 orang</p> <p>- MPA Pilang 15 orang</p> <p>- MPA Tumbang Nusa 15 orang.</p> <p>- MPA Tanjung Taruna 15 orang.</p> <p>SARPRAS :</p> <p>- 2 Unit mobil R6 (Tangki)</p> <p>- 5 Unit mobil R4</p> <p>- 1 Unit Tossa</p> <p>- 10 Unit Motor R2</p> <p>- 3 Unit mesin Max 3 lengkap dengan alat pemadaman.</p> <p>- 1 Unit mesin Honda lengkap dengan alat pemadaman.</p> <p>- 3 Unit Mesin Robin lengkap dengan alat pemadaman.</p> <p>- 1 Unit mesin Tohatsu lengkap dengan alat</p>	BPBD Kab. Pulang Pisau

<p>Henda.</p> <p>2. KEGIATAN POSLAP KEC. MALIKU : LOKASI : Desa : Ds. Gandang Barat Kecamatan : Maluku Kabupaten : Pulau Pisau</p> <p>KOORDINAT Ds. Gandang Barat Lintang : -2.965412" M Bujur : -114.085309" S</p> <p>KEADAAN LOKASI: - Jenis Tanah : Gambut tipis. - Vegetasi Terbakar : Sawit, Karet, Pakis, kayu, galem, akasia dan semak belukar. - Luas Terbakar : +/- 4 Ha. - Jenis Kebakaran : Lahan dan Hutan. - Status Lokasi : Perkebunan Masyarakat dan Hutan Ds. Gandang Barat. - Sumber Air : Parit irigasi (Air Terbatas).</p> <p>UPAYA YANG DILAKUKAN: - Melaksanakan Pemadaman dan Penyelesaian Kebakaran Hutan dan Lahan di Wilayah Ds. Gandang Barat serta melakukan pendinginan di spot-spot sisa bakaran yg telah terjadi. - Melaksanakan Sosialisasi larangan membakar hutan dan lahan sekaligus menyampaikan Maklumat Kapolda Kalteng di Desa Sidodadi.</p> <p>Catatan : - Kecepatan Angin yang sewaktu - Waktu berubah membuat Bara Api yang belum Padam sepenuhnya menjadi Hidup kembali sehingga menyebabkan Api yang semula Padam hidup Kembali.</p> <p>3. KEGIATAN POSLAP KEC. KAHAYAN TENGAH : LOKASI : Desa : Bukit Rawi Kec : Kahayan Tengah Kab : Pulau Pisau</p> <p>KOORDINAT POSLAP KAHAYAN TENGAH S.-2.083501</p>			<p>pemadaman.</p> <p>2. KEGIATAN POSLAP KEC. MALIKU : PERSONIL 1 : - TNI 1 orang. - Polri 2 orang. - masyarakat 10 orang.</p> <p>SARPRAS : - 5 Unit Motor R2. - 3 Unit Mesin Robin.</p> <p>PERSONIL 2 : - 1 Tim TNI (Koramil Pangkoh). - 1 Tim POLRI (Polsek Maluku). - 1 Tim MPA (Ds. Gandang Barat). - 1 Tim Masyarakat (Ds. Gandang Barat).</p> <p>3. POSLAP KEC. KAHAYAN TENGAH : PERSONIL : Tim Poslap Karhutla Kec.Kahayan tengah Kab. Pulau Pisau. - 2 Anggota TNI - 2 Anggota Polri - 2 Manggala Agni Daops Kapuas - 2 Masyarakat kec Kahayan tengah</p> <p>SARPRAS : 5 Unit Motor R2</p> <p>4. POSLAP KEC. SEBANGAU KUALA : PERSONIL : - Polri 3 orang. - MPA 1 orang.</p> <p>SARPRAS : - 1 Unit Alkon/ces - 1 unit mesin robin</p>	
--	--	--	--	--

<p>E. 114.944961</p> <p>HASIL KEGIATAN - Apel pagi dan breafing - Sosialisasi Koordinat : S. - 2.08474 E.113.94912 Keterangan : Tim poslap kahayan tengah beranjangsana ke rumah bapak carles menyampaikan maksud dan tujuan tentang bahaya kebakaran hutan dan lahan. Tim mengajak supaya bapak calres dan warga setempat bisa saling menjaga agar bukit rawi aman dari kejadian kebakaran hutan dan lahan.mengingat cuaca sudah memasuki kemarau.besar harapan kami agar bapak carles bisa menyampaikan hal tersebut kepada masyarakat bukit rawi lain nya untuk tidak membuka lahan dengan cara membakar.</p> <p>4. KEGIATAN POSLAP KEC. SEBANGAU KUALA : LOKASI : Desa : Sei Sampang Ds. Paduran Sebangau Kecamatan : Sebangau kuala Kabupaten : Pulang Pisau</p> <p>KOORDINAT koordinat 113.7490-2.972376 Sei Sampang Desa Paduran Sebangau</p> <p>KEADAAN LOKASI: - Jenis Tanah : Gambut tipis. - Vegetasi Terbakar : - - Luas Terbakar : - - Jenis Kebakaran :- - Sumber Air : Parit irigasi (Air Terbatas).</p> <p>UPAYA YANG DILAKUKAN: Melaksanakan Gron cek dengan titik kordinat 113.7490, -2.972376 yg terletak di sei Sampang Ds.Paduran Sebangau</p> <p>Tim yang Melaksanakan Patroli serta Pemadaman terdiri dari : - 1 Tim POSLAP Sebangau Kuala</p> <p>Catatan : akses menuju lokasi hanya bisa dilalui</p>					
---	--	--	--	--	--

<p>melalui jalur air sei Sampang Ds Paduran Sebangau Kec Sebangau Kuala susur sungai 15 km dan dilanjutkan berjalan kaki sejauh 3 km dan kondisi saat melaks ground check debit air sei Sampang dlm keadaan surut, sehingga upy untuk giat ground check sesuai titik kordinat terkendala dan signal tidak ada.</p> <p>Salam Hormat, POSLAP SEBANGAU KUALA</p> <p>D. KEGIATAN POS KOMANDO SIAGA DARURAT KARHUTLA :</p> <p>1). Melaksanakan Apel Pagi di Pos Komando Karhutla Kab. Pulang Pisau</p> <p>2). Tim Pos Komando melakukan pemantauan kualitas udara ISPU PM 10, dengan hasil kategori ISPU :</p> <p>1. SEHAT (Kota Pulang Pisau) 2. TIDAK SEHAT (Desa Taruna)</p> <p>3). Tim Pusdatin melalukan pemantauan melalui udara menggunakan drone di areal terbakar Desa Henda, Kec. Jabiren Raya, untuk mengetahui sebaran Karhutla.</p> <p>4). Pemeriksaan kesehatan personil di Pos Komando dan Personil dilapangan dengan memberikan obat-obatan dan suntikan vitamin serta pemeriksaan tekanan darah bagi personil yang mau berangkat atau selesai melakukan pemadaman.</p> <p>5). Personil MPA 200 orang dukungan dari Badan Restorasi Gambut Republik Indonesia dalam rangka operasi cepat pembasahan lahan gambut terbakar dan pembasahan lahan gambut rawan terbakar di desa taruna, kab. Pulang pisau, direncanakan selama 10 hari.</p> <p>6). Menerima laporan dari Tim Poslap Kecamatan Siaga Darurat KARHUTLA.</p> <p>- Melakukan pemantauan cuaca,hotspot, arah angin dan kondisi sungai serta daerah yang rawan bencana Karhutla di wilayah Kab.Pulang Pisau.</p> <p>- Menerima informasi / laporan bencana lainnya melalui Radio HT,</p>					
--	--	--	--	--	--

	<p>telepon seluler, whatsapp / grup dan sarana informasi resmi di Kab. Pulang Pisau serta masyarakat.</p> <p>- Terus berkoordinasi dengan TNI, POLRI, SOPD, Kepala Desa, Camat dan Organisasi Kemasyarakatan di Kabupaten Pulang pisau tentang KARHUTLA.</p>					
4.	<p>KAB. KOTAWARINGIN TIMUR (Status Siaga Darurat Karhutla)</p> <p>A. Koramil 1015-06/Samuda</p> <p>1. Hotspot :</p> <p>a) 1. 112.915E -2.8734S</p> <p>- Ttk hotspot tsb berada di Kec. Samuda Kota kec. Mentaya Hilir Selatan Jarak dari Koramil ke Sasaran 20 km dgn Roda dua dan jalan kaki dengan waktu tempuh 1 jam</p> <p>b) 1. 113.141E -2.9722S 2. 113.142E -2.9704S</p> <p>- Ttk hotspot tsb berada di Ds Serambut Kec Pulau Hanaut Jarak dari koramil ke Sasaran 50 km dgn waktu tempuh 2 jam menggunakan Kelotok Dan kendaraan Roda dua</p> <p>2. Karena lokasi tdk bisa di jangkau lewat darat pemadaman di lakukan dg menggunakan water bombing</p> <p>3. -Lahan yg terbakar sekitar (SD WB) berupa Semak belukar yg tdk di ketahui pemiliknya</p> <p>- Api belum sepenuhnya bisa di padamkan karena merupakan lahan gambut</p>	√			Satgas PDB Karhutla kab. Kotawaringin Timur	Kodim 1015/Spt
	<p>A. Pantauan Hotspot : 11 HS</p> <p>B. Pemadaman dan Pendinginan Karhutla :</p> <p>- Tim Posko Melakukan Pendinginan di MT. Haryono Barat</p> <p>- Tim Posko Melakukan Pendinginan di Jalan HM. Arsyad, Lembur Kuring</p> <p>- Tim Posko Melakukan Pendinginan Ke Amin Kelaru</p> <p>- Tim Posko Melakukan Pendinginan di Jalan Karya Bersama</p>	√			Satgas Karhutla Kab. Kotim	BPBD Kab. Kotawaringin Timur

5.	KAB. SERUYAN (Status Siaga Darurat Karhutla) A. Koramil 1015-14/Kpb: 1. Titik Co. -3.3228 S 112.4454 E Titik Hospot ada di Desa Sungai Bakau luas yang terbakar ± 4,5 ha lahan milik PT. Rimbun Seruyan api tersebut bekas api yg sdh pernah di padamkan 13 hari yg lalu terbakar lagi sisa sisanya. saat ini Tim Karhutla masih berupaya untuk memadamkan api tersebut. api sudah bisa dipadamkan oleh Tim Karhutla.	√			Satgas PDB Karhutla Kab. Seruyan	Kodim 1015/Spt
	<u>Kegiatan BPBD Kab. Seruyan</u> 1. Monitoring dan pengumpulan data / informasi bahan laporan melalui berbagai sumber 2. Apel Persiapan Tim Siaga Karhutla Seruyan 3. Tim Satgas Melakukan Patroli Terpadu ke Desa Tanggul Harapan (Pematang Limau) Kecamatan seruyan Hilir Timur 4. Tim Satgas Posko Induk Melakukan Graund Cek Pukul 08.00 s/d 10.30 WIB di Tanggul Harapan (Pematang Limau) Kec. Seruyan Hilir dengan Luasan Kebakaran 3,5 Ha 5. Tim Satgas Medis Melakukan Cek Kesehatan di Posko Induk 6. Tim Satgas Posko Induk Melakukan Pemadaman Langsung sesuai laporan dari masyarakat Pukul 13.00 s/d 14.30 WIB di komplek UNDA Kec. Seruyan Hilir dengan Luasan Kebakaran 2,5 Ha 7. Tim Satgas Posko Induk Melakukan Pemadaman Langsung di Desa Pematang Panjang dengan Koordinat S -03'22.000 E	√			Satgas PDB Karhutla Kab. Seruyan	BPBD Kab. Seruyan

	<p>112°34.678 samping Pabrik ASPAL MIMING Kec. Seruyan Hilir Timur dengan Luasan Kebakaran 1,7 Ha</p> <p>8. Terjadi Kebakaran 2 Rumah Warga dan Balai Desa di Desa Baung Kec .Danau Sembuluh Pukul 15.47 WIB</p>					
6.	<p>KAB. KATINGAN (Status Siaga Darurat Karhutla)</p> <p>A. Koramil 1015-02/ Bbg</p> <p>Kordinat hotspot : 1. Co : -1. 9465 LS : 113.642 BT Konfidensi 62 % Ds Tewang Tampang Kec. Tasikpayawan - jarak memutar melalui perbatasan kasongan dan palangkaraya 100 km waktu tempuh 2,5 jam</p> <p>Hasil pengecekan : a) pukul 14.30 Wib anggt telah sampai di desa tewang tampang bersama anggota polsek dan kecamatan tasik payawan melalui jln darat dan air kemudian ke lokasi Dgn hasil sbb :</p> <p>pemilik lahan : hutan belantara Batas barat : hutan Batas timur :hutan Batas selatan : hutan Batas utara :hutan Luas lahan terbakar : 4 HA Saat ini lokasi lahan yg terbakar sdh dapat di padamkan .</p> <p>Patroli Pengecekan Titik Hotspot selesai pada pukul 17.30 wib anggota kembali ke Koramil dalam keadaan aman.</p>	√			Satgas PDB Karhutla Kab. Katingan	Kodim 1015/Spt
	<p>Giat Pemadaman di Kab. Katingan</p> <p>A. PANTAUAN HOTSPOT/ Titik panas. Hari ini 8 titik</p> <p>B.TIM PATROLI TERPADU : - TNI : 2 personil - POLRI : 2 personil</p>	√	√	√	Satgas PDB Karhutla Kab. Katingan	BPDB Kab. Katingan

<p>Damkar : 2 personil Bpbd : 2 personil Sat pol.: 1 personil Rute patroli : jl. soekarno hatta - jln Manjaw jln. Cilik Riwut - Desa Talian Kereng</p> <p>C. KEJADIAN KARHUTLA - Perbatasan Kecamatan Tasik Payawan dan Kamipang Kronologi : Waktu pemadaman: 10.30. s/d 15.30 wib Api padam pukul : 15.30 sumber api : - luas yang terbakar : +- 21 ha Sumber air : ada Tipe tanah : gambut Vegetasi : tanam pakis, pohon kecil, tanaman rambat Kronologi :</p> <p>Pada hari ini Kamis, 15 agt 2019 sejak jam 09.15 tim satgas siaga bencana karhutla kab. Katingan berangkat dari posko induk dg kekuatan penuh dg jlh +- 75 personil yaitu unsur dari BPBD, TNI, POLRI, Satpol PP, Tagana, Manggala agni, tim kecamatan dan dari PBS PT Arjuna Utama Sawit juga ikut hadir Wabup Katingan Bpk Sunardi bersama komunitas motor trail kasongan, utk melaksanakan penuntasan pemadaman darat d daerah perbatasan kec Tasik Payawan dan kec. Kamipang menggunakan 20 unit mesin pompa dan 30 roll slang. Luas areal yg terbakar +- 21 ha (di wil kec kamipang dan t payawan). Pemadaman di mulai pd jam 10.30 wib sampai jam 15.30 wib. Pada sekitar jam 15.00 wib tiba d lokasi Bpk Kol. Cpm Subiakto (LO bencana karhutla) dari BNPB dlm rangka meninjau dan memantau kondisi lapangan atas kejadian karhutla d kalteng. Dan pada jam 17.30 tim kembali ke posko dg selamat, hasil pelaksanaan kebakaran dan kepulan asap sdh habis/hilang.</p> <p>(Dokumentasi terlampir)</p> <p>PERSONIL GABUNGAN PEMADAMAN TERPADU sebanyak</p>					
--	--	--	--	--	--

	<p>D. Pencegahan (Patroli, himbauan dan Penyampaian maklumat dll)</p> <p>1. Camat Katula beserta Unsur Pimp. Kec. Katingan Kuala dan pihak terkait lainnya melaksanakan Pencegahan dengan cara Patroli bersama di daerah rawan terjadinya kebakaran hutan dan lahan di belakang Desa Sebangau Jaya.</p> <p>2. Maksud dan tujuan kegiatan tersebut dilaksanakan dalam rangka mencegah serta mengantisipasi rawan terjadinya kebakaran hutan dan lahan serta munculnya titik HS yang di belakang Desa Sebangau Jaya.</p> <p>3. Pembuatan Skat api seluas setengah Km oleh pihak perusahaan Pt. KMS di belakang Desa sebangau jaya hal tersebut guna mengantisipasi apabila terjadi kebakaran hutan dan lahan sehingga tidak meluas ke arah pemukiman rumah penduduk karena sebagian besar rumah penduduk terbuat dari kayu dan berdekatan sehingga mudah terbakar apabila terjadi kebakaran.</p> <p>4. Unsur Pimp. Kec. Katingan Kuala memberikan himbauan kepada masyarakat mengingat memasuki musim kemarau agar tidak membakar hutan dan lahan dengan sengaja yang dapat melanggar hukum menimbulkan kabut asap yang berdampak kepada kesehatan masyarakat banyak.</p> <p>5. Sekaligus pexerahan 1 unit bantuan mesin Pemadam kbkran dri WWF Indonesia. 75 orang terdiri dari :</p> <p>1. POLRI</p> <p>2. TNI</p> <p>3. BPBD</p> <p>4. TAGANA</p> <p>5. Damkar</p> <p>6. Sat Pol PP</p> <p>7. Kecamatan</p> <p>8. Karyawan PBS. PT Arjuna</p> <p>9. Komunitas Motor Trail Katingan dipimpin Pa Wabup Katingan.</p> <p>Skj pemedaman .10.30 s/d 15.30 wib</p>					
7.	<p>KAB. KAPUAS (Status Siaga Darurat Karhutla)</p> <p>A. Pencegahan dan Mitigasi</p> <p>1. Pengecekan titik panas (Hotspot)</p> <p>-</p>	√			<p>Lokasi I -Personel : TNI,POLRI,BPBD,Mangga la Agni, Perangkat desa dan MPA</p> <p>-Peralatan : Kendaraan R4,</p>	BPBD Kab. Kapuas

<p>2. Patroli Terpadu - 3. Sosialisasi -</p> <p>B. Pemadaman Karhutla</p> <p>Lokasi I a. (Karhutla Desa Panarung, Kec.Basarang 15/08/2019) -Lokasi : Desa Panarung, Kec.Basarang, Kab.kapuas (-2°57'8,28"S 114.°1750,82'E)</p> <p>-Luasan Area Terbakar : 2 Ha -Keterangan : Laporan awal diterima sekitar pukul 06.03 wib bahwa terjadi karhutla di Desa Panarung, Tim melakukan pemadaman di lokasi mulai dari pukul 06.10 WIB s/d 09.10 wib. Kondisi api padam total. Untuk penyebab kejadian dibakar dan pelaku sudah diamankan pihak kepolisian. (Dokumentasi 1)</p> <p>Lokasi II b. (Karhutla Desa Pulau Telo, Kec.Selat 15/08/2019) -Lokasi : Desa Pulau Telo, Kec.Selat, Kab.kapuas (2°58'18.0"S 114°23'15.0"E)</p> <p>-Luasan Area Terbakar : 0,5 Ha -Keterangan : Laporan di terima sekitar pukul 12.10 wib bahwa terjadi karhutla di Desa Pulau Telo, api dapat di padamkan sekitar 1,5 Jam dan untuk penyebab dalam penyelidikan pihak kepolisian. (Dokumentasi 2)</p> <p>Lokasi III c. (Karhutla Dadahup, Kec.Dadahup 15/08/2019)</p> <p>-Lokasi : Desa Dadahup, Kec.Dadahup, Kab.kapuas (2°39'07.1"S 114°36'01.0"E)</p> <p>-Luasan Area Terbakar : 1 Ha -Keterangan : Laporan di terima sekitar pukul 16.33 wib bahwa terjadi karhutla di Desa Dadahup berdekatan dengan SMAN 1 Dadahup, tim melakukan pemadaman di lokasi mulai dari pukul 17.20 s/d 19.45 wib</p>			<p>Kendaraan R2, Mesin Pemadam Portable beserta kelengkapannya.</p> <p>Lokasi II -Personel : BPBD 6 orang</p> <p>-Peralatan : Kendaraan R4, Kendaraan R2, Mesin Pemadam Portable beserta kelengkapannya</p> <p>Lokasi III -Personel : BPBD 7 orang</p> <p>-Peralatan : Kendaraan R4, Kendaraan R2, Mesin Pemadam Portable beserta kelengkapannya</p>	
---	--	--	--	--

	kondisi padam total.(Dokumentasi 3)					
	C. Satgas Gakkum - D. Satgas Watyankes -					
8.	KAB. SUKAMARA					29
9.	KAB. BARITO UTARA A. Kegiatan : 1) Grouncek hotspot: - Pukul 07.30 WIB, Anggota BPBD dan Anggota Koramil Lahei melakukan Groundcek terpantau Titik Hotspot pada tanggal 14 Agustus 2019 di Lahei Kab. Barut, Titik kordinat Latitude -0.81496245, Longitude 114, 99075327, Comfidence 52 %. Sampai laporan ini dibuat, tim yang melakukan Groundcek masih belum kembali. - Pukul 16.20 WIB, terpantau Titik Hotspot dgn titik Koordinat Latitude -1.34346282, Longitude 114.8809967, Comfidence 52%, Location Montallat Kab. Barito Utara. Sudah melakukan koordinasi dengan Kapolsek, Danramil Montallat dan Anggota MPA Tumpung Laung II dan akan dilakukan pengecekan kelokasi tersebut.		√		1) Personil : - BPBD Kab. Barito Utara	BPBD Kab. Barito Utara
10.	KAB. BARITO SELATAN (Status Siaga Darurat Karhutla) kegiatan posko Siaga Darurat Bencana Karhutla Hari Kamis tgl 15 Agustus 2019 Dilakukan pemadaman Lokasi : Pinggir Jalan PT. MUTU Km 24 Desa Muara Arai Kec. Kec. Karau kuala Kab. Barsel Koordinat : S -1.79034" E 114.94368" Luasan Kebakaran : 1,38 Ha Kondisi lapangan : semak belukar, Penjalaran Api Cepat. Upaya yang di lakukan : Pemadaman dan Pembatasan penjalaran Api. Pemadaman dilakukan mulai pukul : 15.00 WIB berakhir 17:30 WIB. Kondisi Api : Dapat dipadam. Lokasi lain: terjadi Karhutla kurang	√			Personil : - BPBD KAB. BARSEL - POLSEK Ds. SELATAN - KODIM 1012/BUNTOK - KPHP BARITO HILIR - MANGGALA AGNI - TAGANA - MASYARAKAT Sarana Prasarana : - Kendaraan roda 4 : 1 Unit - Kendaraan roda 2 : 2 unit - Mesin Pompa : 1 Unit - Selang : 6 rol - Jet sooter : 8 buah - Parang : 2 bilah - Ember : 4 buah - Hp Android : 8 buah - Handy talk : 2 buah	BPBD Kab. Barito Selatan

	lebih 1.5Km dari kordinate diatas tidak bisa di tangani oleh akses jalan, sumber air tidak memadai. Segera meminta bantuan WB.					
11.	KAB. BARITO TIMUR					
12.	KAB. GUNUNG MAS (Status Siaga Darurat Karhutla)					
13.	KAB. LAMANDAU (Status Siaga Darurat Karhutla)					
14.	KAB. KOTAWARINGIN BARAT (Status Siaga Darurat Karhutla) PEMADAMAN KARHUTLA *Lokasi 1 lanjutan * Desa /Kelurahan: Desa Sungai Tendang Kec. : kumai Kab. : Kotawaringin Barat koordinat S. 02.73180° E. 111.70251° E Luas terbakar : tidak diketahui Keterangan : api blm padam total, pemadaman dilanjutkan esok hari. Jenis Tanah : gambut / Mineral *Lokasi 2 * Desa /Kelurahan: Desa Tanjung Terantang Kec. : Arut Selatan Kab. : Kotawaringin Barat Alamat : Jl. JERUK, Komplek Pertanian koordinat S. 02.79390° E. 111.53220° *Keterangan : Luas terbakar : +/- 5 Ha Jenis Tanah : Mineral dan Gambut Api masih blm padam total..masih dalam proses penadaman	√			PERSONIL SATGAS KARHUTLA KOBAR *PERALATAN : * 4 Unit Tangky Suplay 3 Unit mobil Patroli 2 Unit Mobil peralatan 4 mesin Portable & perlengkapannya 5 buah Jet shuter	BPD Kab. Kotawaringin Barat
15.	KAB. MURUNG RAYA (Status Siaga Darurat Karhutla)					

DOKUMENTASI

Pemadaman Karhutla di Kota Palangka Raya

1. Pemadaman Lanjutan : Jl. Ir. Soekarno (masuk Jl. Merdeka), Kel. Menteng, Kec. Jekan Raya



2. Jl. Seth Adji ujung, Kel. Langkai, Kec. Pahandut



3. Pemadaman Lanjutan : Jl. Adonis Samad, Kel. Langkai, Kec. Pahandut



32

4. Pemadaman Lanjutan : Jl. Yos Sudarso (Belakang Taman Bunga), Kel. Menteng, Kec. Pahandut



5. Jl. Ir. Soekarno (Lingkar Dalam), Kel. Menteng, Kec. Jekan Raya




6. Pemadaman Lanjutan : Jl. Kalibata V, Kel. Menteng, Kec. Jekan Raya



7. Pemadaman Lanjutan : Jl. Letkol Chr. Binti, Kel. Langkai, Kec. Pahandut



8. Perempatan Jl. Kalibata dan Jl. G.Obos XIV, Kel. Menteng, Kec. Jekan Raya



9. Pemadaman Lanjutan : Jl. Yos Sudarso (Hutan Kampus Univ. Palangka Raya), Kel. Menteng, Kec. Jekan Raya



10. Jl. Strawberry 1, Kel. Panarung, Kec. Pahandut



11. Jl. Manduhara ujung, Kel. Sabaru, Kec. Sebangau



12. Pemadaman Lanjutan : Jl. Telaga Sari, Kel. Bukit Tunggul, Kec. Jekan Raya



13. Jl. Tjilik Riwut km. 13 (masuk Jl. Katimpun Permai), Kel. Petuk Katimpun, Kec. Jekan Raya



14. Pemadaman Lanjutan : Jl. Alson s/d Jl. Alson III, Kel. Bukit Tunggal, Kec. Jekan Raya

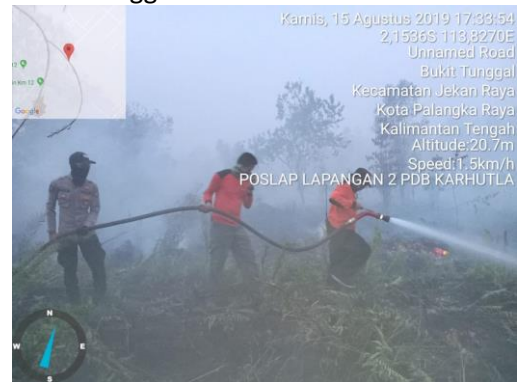


35

15. jln. Nagasari Raya ujung Kel. Bukit Tunggal



16. jln. Yusuf arimatea Kel. Bukit Tunggal



17. Jln Cilik Riwt Km. 12 Komplek Kuburan Kel. Bukit Tunggal



Giat Pemadaman Karhutla di Kab. Kotawaringin Barat



36



Giat Pemadaman Karhutla di Kab. Katingan



Giat Pemadaman Karhutla di Kab. Kapuas



Giat Pemadaman Karhutla di Kab. Barito Selatan



Giat Pemadaman Kodim 1015/Spt





Giat PemadamanKarhutla di Kab. Seruyan



Giat PemadamanKarhutla di Kab. Pulang Pisau



Lintang: -2.964412
Bujur: 114.085309
Akurasi: 3255.0m
Waktu: 16-08-2019 10:52
Catatan: pos 18 sat gasgab

Powered by NoteCam

SiPongli

15 Agt 2019 09:20:21
2,31915S 114,07672E
Poslap Kecamatan Jabiren Raya



Polda Kalteng



Pemadaman dan Pendinginan Karhutla di Kab. Kotawaringin Timur

1. MT. HARYONO BARAT



2. HM. ARSYAD, LEMBUR KURING



3. JALAN AMIN KELARU

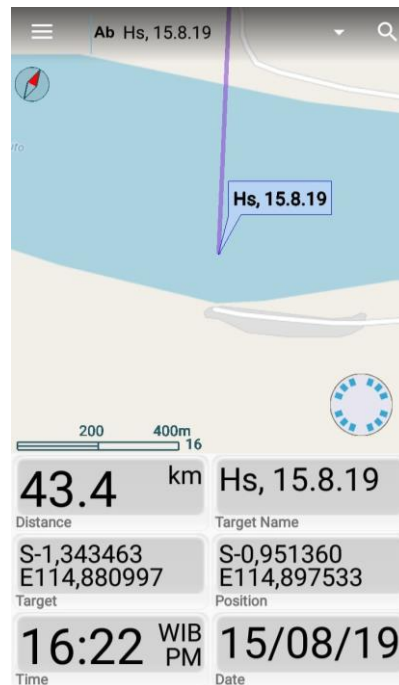
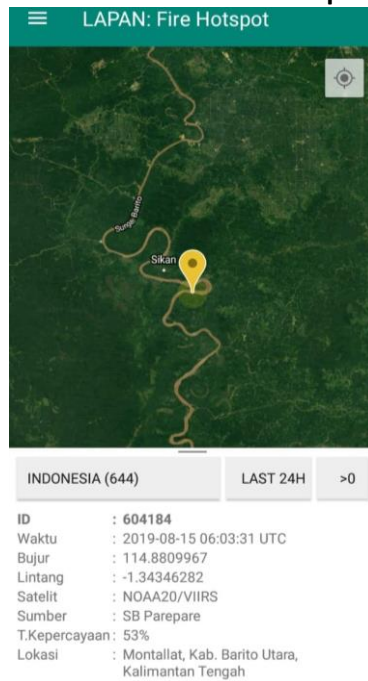


40

4. KARYA BERSAMA



Groudcek Hotspot di Kab. Barito Utara



1) KEGIATAN POSKO KARHUTLA PROVINSI KALIMANTAN TENGAH

1. Pengumpulan data dan informasi dari Kabupaten/Kota.
2. Berkoordinasi dengan Kabupaten/Kota dalam penanganan Karhutla di Provinsi Kalimantan Tengah.
3. Penyampaian Laporan Harian kepada Pimpinan dan Instansi/Lembaga terkait.
4. Roll Call dan Pemantauan via Radio RPU (Freq.169.525 Mhz + 5.000).
5. Briefing Operasi Pukul 07.30 WIB di Masing-masing poslap.
6. Rapat Perencanaan Operasi Pukul 16.00 WIB.
7. Pelaksanaan kegiatan masing-masing bagian/bidang

Dokumentasi

Rapat Perencanaan Operasi Posko Karhutla Prov. Kalteng



Pembagian Masker Gratis Untuk Masyarakat di Kota Palangka Raya SD Negeri 11 Langkai Palangka Raya



Bantuan Pembuatan Sumur Bor di Pos Lapangan 1 Prov. Kalteng



2.3. Satgas Gakkum sampai hari Kamis, 15 Agustus 2019 :

DATA PENEGAKAN HUKUM KEBAKARAN HUTAN DAN LAHAN TAHUN 2019

N O	KESATUAN	LP / LI	TKP	JML KASUS		J M L	LUAS TERBAKAR (HA)	NAMA TERSANGKA		JML DITAHAN		PENYELESAIAN				K E T
				LID IK	SID IK			PERORAN GAN	KORPORASI	PERORAN GAN	KORPORASI	HAP I	P.19	P.21	HAP II	
1	2	3	4	5	6	7	8	9	10	11	12	13	14	15	16	17
1.	P. RAYA	LP/A/316/VII/RES.1.13./2019/KALTENG/RES P. RAYA, TGL 24 JULI 2019	JLN. MAHIR MAHAR KM 6, LINGKAR LUAR KEL. SABARU KEC. SABANGA U KOTA P. RAYA	-	1	1	0,01	BOBBY RAHMANI	-	BOBBY RAHMANI	-	-	-	-	-	-
		LI-19/VII/RES.1.13./2019, TGL 1 JULI 2019	JNN. PETUK KATIMPUN KEL. PETUK KATIMPUN KEC. JEKAN RAYA KOTA P. RAYA	1	-	1	0,5	-	-	-	-	-	-	-	-	-
		LI-20/VII/RES.1.13./2019, TGL 1 JULI 2019	JLN. TARUNG RIWUT KM 9, KEL. BUKIT TUNGGAL KEC. JEKAN RAYA KOTA P. RAYA	1	-	1	2	-	-	-	-	-	-	-	-	-
		LI-26/VII/RES.1.13./2019, TGL 8 JULI 2019	JLN. MERDEKA KEL. BUKIT TUNGGAL KEC. JEKAN RAYA KOTA P. RAYA	1	-	1	0,24	-	-	-	-	-	-	-	-	-
		LI/27/VII/RES.1.13./2019/RES KRIM, TGL 25 JULI 2019	JNN. YOS SUDARSO 17 KEL. MENTENG KEC. JEKAN RAYA KOTA P. RAYA	1	-	1	1	-	-	-	-	-	-	-	-	-
		LI/28/VII/RES.1.13./2019/RES KRIM, TGL 28 JULI 2019	JNN. YOS SUDARSO 17 KEL. MENTENG KEC. JEKAN	1	-	1	0,07	-	-	-	-	-	-	-	-	-

			RAYA KOTA P. RAYA													
		JLN. PASENDE NG KEL. SABARU KOTA P. RAYA	1	-	1	3									
		LINGKAR LUAR JLN. BADAK UJUNG KEL. BUKIT TUNGGAL KOTA P. RAYA	1	-	1	0,5									
		JLN. KALIBATA KEL. MENTENG KEC JEKAN RAYA KOTA P. RAYA	1	-	1	0,5									
		JLN. PERUMAH AN TEGAL SARI KM 10,5 (TJILIK RIWUT) KEL. BUKIT TUNGGAL KOTA P. RAYA	1	-	1	0,5									
		JLN. MAHIR MAHAR (LINGKAR LUAR) KM 9 KEL. BUKIT TUNGGAL KEC. JEKAN RAYA KOTA P. RAYA	1	-	1	1									
		JLN. YOS SUDARSO XVIII KEL. PALANGK A KEC. JEKAN RAYA KOTA P. RAYA	1	-	1	0,5									
		JLN. BANTENG 49 KEL. BUKIT TUNGGAL KOTA P. RAYA	1	-	1	0,5									
		KEL. PETUK KATIMPUN	1	-	1	0,5									

			RT 04 RW II KOTA P. RAYA														
		JLN. G.OBOS XIX KEL. MENTENG KEC. JEKAN RAYA KOTA P. RAYA	1	-	1	0,5										
		JLN. PETUK KATIMPUN KEL. PETUK KATIMPUN KOTA P. RAYA	1	-	1	0,04										
		JLN. TARUNG RIWUT KM 9 KEL. BUKIT TUNGGA KOTA P. RAYA	1	-	1	1,5										
		JLN. MATAL KEL. SABARU KEC. SABANGA U KOTA P. RAYA	1	-	1	0,08										
		JLN. TINGANG XXIV KEL. BUKIT TUNGGA KOTA P. RAYA	1	-	1	1,5										
		JLN. MAHIR MAHAR KM 7 KEL. BUKIT TUNGGA KEC. JEKAN RAYA KOTA P. RAYA	1	-	1	1,5										
		JLN. TEMANGG UNG TAWA KEL. BUKIT TUNGGA KOTA P. RAYA	1	-	1	1										
		JLN. LINGKAR LUAR KM 8 KEL. BUKIT TUNGGA KEC. JEKAN	1	-	1	3										

			RAYA KOTA P. RAYA													
		JLN. JLN. CILIK RIWUT KM 10 MASUK JALAN TELAGA SARI	1	-	1	0,5									
		JLN. LINGKAR LUAR PERTENG AHAN G. OBOS DAN YOS SUDARSO KOTA P. RAYA	1	-	1	0,5									
		JLN. IR. SOEKARN O KEL. MENTENG KOTA P. RAYA	1	-	1	0,5									
		JLN. MERDEKA KEL BUKIT TUNGGAL KOTA P. RAYA	1	-	1	0,5									
		JLN. RAFLESIA 2B KEL. BUKIT TUNGGAL KEC. JEKAN RAYA KOTA P. RAYA	1	-	1	0,5									
		JLN. YOS SUDARSO SIMPANG JLN. MAHIR MAHAR KOTA P. RAYA	1	-	1	2									
		LINGKAR LUAR PERTENG AHAN YOS SUDARSO DAN G. OBOS KEL MENTENG KOTA P. RAYA	1	-	1	1									
		JLN. KRANGGA N KEL. TANJUNG PINANG	1	-	1	0,5									
		JLN. SUDIRMA N BELAKAN G RPH KOTA P.	1	-	1	7									

		RAYA																	
		JLN. SEMAR KEL. KALAMPANGAN KOTA P. RAYA	1	-	1	0,05													
		JLN. BULUH MERINDU KEL. SABARU KOTA P. RAYA	1	-	1	2													
		JLN. SAWANGAN PERBATAN KEC. PAHANDUT DAN KEC. SABANGAU KOTA P. RAYA	1	-	1	2													
		JLN. TALAWANG KEL. KALAMPANGAN KOTA P. RAYA	1	-	1	10													
		JLN. RAMSES RT II KEL. TUMBANG TAHAI KOTA P. RAYA	1	-	1	0,01													
		JLN. BERENG BENGKEL KEL. KALAMPANGAN KOTA P. RAYA	1	-	1	5													
		JLN. HIU PUTIH 21 KEL. BUKIT TUNGGAL DAN JLN. PANARUNG KEC. PAHANDUT KOTA P. RAYA	1	-	1	2													
		JLN. JLN. PEPABRI KEL. PANARUNG, KEC. PAHANDUT KOTA P. RAYA	1	-	1	0,5													
		JLN. BAGONG KEL. KALAMPA	1	-	1	1													

			NGAN KOTA P. RAYA													
		JLN. SABANGA U KEL. SABARU KOTA P. RAYA	1	-	1	10									
		JLN. TABAT KALSA KEL. SABARU KOTA P. RAYA	1	-	1	2									
		JLN. ANGGREK KEL. KERENG BANGKIRA I KOTA P. RAYA	1	-	1	0,005									
		JLN. BERENG BENGKEL KEC. SABANGA U KOTA P. RAYA	1	-	1	0,005									
		JLN. TUMBANG TALAKEN KM 59, KEL. PETUK BUKIT, KEC RAKUMPIT	1	-	1	1									
		JLN. YOGYAKA RTA III (RTA MILONO) KEL. MENTENG KEC. KOTA P. RAYA	1	-	1	1									
		JLN. TAMPUNG PENYANG UJUNG KEL. MENTENG KOTA P. RAYA	1	-	1	1									
		JLN. LINGKAR LUAR SEBELUM PEREMPA TAN JLN. YOS SUDARSO UJUNG SEBERAN G KEL. MENTENG KEL. KERENG	1	-	1	1									

			BANGKIRA I KOTA P. RAYA													
		JLN. LINGKAR LUAR SEBERAN G KEL. MENTENG KOTA P. RAYA	1	-	1	3									
		JLN. MAHIR MAHAR 13 KEC. SABANGA U KOTA P. RAYA	1	-	1	0,5									
		JLN. YOS SUDARSO 17 KEL MENTENG	1	-	1	1									
		JLN. BERENG BENGKEL KEC. SABANGA U KOTA P. RAYA	1	-	1	1									
		JLN. LETKOL CHR. BINTI KEL. LANGKAI KOTA P. RAYA	1	-	1	1									
		JLN. YOS SUDARSO 17 KOTA P. RAYA	1	-	1	4									
		JLN. LIDEN ARANG (CILIK RIWUT) KM 19 KEL. MARANG KEC. BUKIT BATU KOTA P. RAYA	1	-	1	1									
		JLN. G.OBOS VIII, KEL. MENTENG KEC. JEKAN RAYA	1	-	1	20									
		JLN. G. OBOS 20 F, KOTA P. RAYA	1	-	1	0,025									
		JLN. HIU PUTIH LANJUTAN KM 4 5 DAN SIMPANG JLN.	1	-	1	7									

			LINGKAR LUAR) KEC. JEKAN RAYA KOTA P. RAYA													
		JLN. IR. SOEKARNO 1 KEL. MENTENG KEC. JEKAN RAYA KOTA P. RAYA	1	-	1	1									
		JLN. MAHIR MAHAR 9 LINGKAR LUAR KEL. BUKIT TUNGGA KOTA P. RAYA	1	-	1	2									
JUMLAH		<ul style="list-style-type: none"> 1 LP 59 LI 	60 TKP	59	1	60	<ul style="list-style-type: none"> 0,01 LP 112,025 LI (112,035 HA) 	1	-	1	-	-	-	-	-	-
2.	KOBAR	LP/59/III/RES.5.5/2019/KALTENG/RES KOBAR, TGL ... MARET 2019	JLNN. P. BUN KOTAWAR INGIN LAMA KM 7, KEL. MENDAWAI SEBERANG KEC. ARSEL KAB. KOBAR	-	1	1	0,06	MURYADI							1	
JUMLAH		<ul style="list-style-type: none"> 1 LP 	1 TKP	-	1	1	0,06	1	-	-	-	-	-	-	1	-
3.	KOTIM	LP/03/VII/2019/KALTENG/RES KOTIM, TGL 01 JULI 2019	LAHAN USAHA IRT. 14/RW. 04 DESA. HANDIL SOHOR KEC. MENTAYA HILIR SELATAN KAB. KOTIM	-	1	1	0,3	WAGIRIN				1				
		LP/15/VII/2019/KALTENG/RES KOTIM/SEK KETAPANG, TGL 07 JULI 2019	JLNN. MT. HARYONO BARAT KEL. MB. HULU KEC. MB. KETAPAN G KAB. KOTIM	-	1	1	0,18	ANTOS		ANTOS		1				

		R/LI/40/VII/2019/RES KOTIM/INTELKAM, TGL...	1	-	1	20									
		LP/20/VII/2019/KALTENG/RE S KOTIM/SEK, TGL 31 JULI 2019	JL. SUPRAPTO SELATAN MB. HILIR KEC. MB KETAPAN G	-	1	1	0,125	SLAMET RIYADI BIN CHULIN BALO	-			1				
		LP/21/VIII/2019/KALTENG/RE S KOTIM/SEK, TGL 6 AGUSTUS 2019	JL. HM HATTA (LINGKAR SELATAN) KEC MB KETAPAN G	-	1	1	0,175	ANANG BIN MAJEDI (ALM)	-			1				
JUMLAH		<ul style="list-style-type: none">4 LP1 LI	4 TKP	1	4	5	<ul style="list-style-type: none">0,78 LP20 LI(20,78 HA)	4	-	1	-	4	-	-	-	-
4.	PULPIS	LP/10/VII/2019/KALTENG/RE S PULPIS/SEK SEBANGAU, TGL 27 JULI 2019	-	1	1	1 HA	AHMAD		AHMAD						
		DESA. TUMBANG NUSA KM 29,5 RT. 05 KEC. JABIREN RAYA KAB. PULANG PISAU	1	-	1	15									
		DESA. BUNTOI RT. 11 KEC. KAHAYAN HILIR KAB. PULANG PISAU	1	-	1	10									
		REY 35 DESA. GANDANG BARAT KEC. MALIKU KAB. PULANG PISAU	1	-	1	20									
		STI HANDEL SAMPIT DESA. BUNTOI KEC. KAHAYAN HILIR KAB. PULANG PISAU	1	-	1	5									
JUMLAH		<ul style="list-style-type: none">1 LP4 LI	5 TKP	4	1	5	<ul style="list-style-type: none">1 LP50 LI(51 HA)	1	-	1	-	-	-	-	-	-
5.	KATINGAN	LP/L/15/VII/RES.1.13./2019/S PKT/RES KATINGAN/SEK KATINGAN TENGAH, TGL 31 JULI 2019	SEI KALIMATI DESA. SAMBA KATUNG KEC.	-	1	1	1	JULIANSYAH		JULIANSYAH						

			KATINGAN TENGAH KAB. KATINGAN													
JUMLAH	• 1 LP	1 TKP	-	1	1	1	1	-	1	-	-	-	-	-	-	-
6. RES LAINNY A	-	-	-	-	-	-	-	-	-	-	-	-	-	-	-	-
JUMLAH	• 8 LP • 64 LI	72 TKP	64 LID IK	8 SID IK	72 KS S	• 2,85 LP • 182,025 LI (184,875 HA)	8 ORG	-	4 ORG	-	7 KS S	-	-	1 KS S	-	-

*Sumber : Polda Kalteng

2.5. Satgas Watyankes

1) DATA ISPA KALTENG : -

2) Pelayanan kesehatan dari Dinkes Prov. Kalteng untuk Petugas Posko PDB Karhutla Prov. Kalteng di Posko Karhutla Prov. Kalteng.

Pelayanan Kesehatan Tim Yankes di Pos Lapangan 1



Cek Up Keliling KPP di Pos Lapangan 2



Demikian Laporan **POSKO Siaga Darurat KARHUTLA PROV. KALTENG**


Terima Kasih. Salam Tangguh....

Tanggal : Jum'at, 16 Agustus 2019
Pukul : 07.00 WIB

PUSDALOPS-PB BPBPK PROV. KALTENG

Alamat : Jl. Tjilik Riwut Km. 2,5 Palangka Raya
Telp/Faks : (+62536) 4260564
WhatsApp : 0811-525-441/ 0811-525-442
Email : pusalops.bpbpkktg@gmail.com
Website : -

Komandan Korem 102/Pjg
Selaku Komandan Satgas
PDB Karhutla Kalteng 2019



Saiful Rizal, S.Sos

Kolonel Arm NRP. 1920039031068