

POSKO SATGAS KARHUTLA PROVINSI KALIMANTAN TENGAH



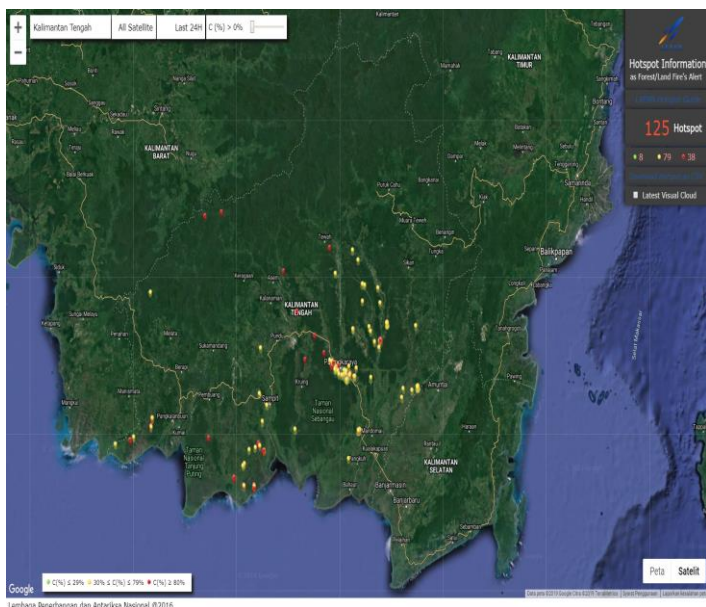
LAPORAN HARIAN POS KOMANDO SIAGA DARURAT BENCANA ASAP AKIBAT KEBAKARAN HUTAN DAN LAHAN PROVINSI KALIMANTAN TENGAH TAHUN 2019

I. Kondisi Terkini

1.1. Hotspot

Perkembangan titik panas atau *hotspot* pada 10 s/d 11 Agustus 2019, pukul 07.00 s/d 07.00 WIB berdasarkan pantauan citra satelit Wilayah Provinsi Kalimantan Tengah sebagai berikut :

Citra Satellite Titik Hotspot Convidence 0 - 100 %



Jumlah Hotspot Harian Provinsi Kalimantan Tengah :
selama 24 Jam

NO	KAB/KOTA	Terra, Aqua, SNPP	CONV %
1.	Barito Selatan	2	48-82
2.	Barito Timur	27	32-100
3.	Barito Utara	7	57-98
4.	Gunung Mas	40	2-100
5.	Kapuas	1	89
6.	Katingan	9	37-90
7.	Kota Palangkaraya	1	75
8.	Kotawaringin Barat		
9.	Kotawaringin Timur	8	42-85
10.	Lamandau	15	38-100
11.	Murung Raya	8	38-92
12.	Pulang Pisau	2	48-82
13.	Seruyan	27	32-100
14.	Sukamara	7	57-98
TOTAL		125	

DATA SEBARAN HOTSPOT TERRA, AQUA DAN SNPP WILAYAH KALIMANTAN TENGAH DATA HOTSPOT JANUARI S/D 10 AGUSTUS 2019

Kabupaten/Kota	Bulan								Grand Total
	1	2	3	4	5	6	7	8	
Barito Selatan	3		2	3	13	9	119	92	241
Barito Timur					1		4	36	41
Barito Utara	2	3	2	2	7	2	10	0	28
Gunung Mas	1		2	1		1	10	7	22
Kapuas	1	9	4	6	12	9	73	127	241
Katingan		5	2	3	10	6	13	22	61

Kota Palangkaraya		1		2	6	3	208	429	649
Kotawaringin Barat	2	1	5	2	1	2	18	10	41
Kotawaringin Timur			1	5	4	9	204	217	440
Lamandau			1	4	3	1	8	4	21
Murung Raya		1	1	1	4		0	8	15
Pulang Pisau		2	1		6		352	121	482
Seruyan		2	3	2	4	4	116	147	278
Sukamara			1		7	6	34	37	85
Grand Total	9	24	25	31	78	52	1169	1257	2645

*Sumber Data : Lapan.go.id

DATA KEJADIAN KEBAKARAN MULAI JANUARI S/D 10 AGUSTUS 2019

No	Kab/Kota	Bulan								Kejadian (X)
		1	2	3	4	5	6	7	8	
1	Barito Selatan			1		1		6	8	16
2	Barito Timur							0	2	2
3	Barito Utara		1	1		3		8	7	20
4	Kapuas		1				1	2	5	9
5	Katingan					1		3	6	10
6	Kotawaringin Barat			5	2		6	16	3	32
7	Kotawaringin Timur			6	2		2	25	61	96
8	Lamandau	2		4			1	6	6	19
9	Murung Raya					2		1	5	8
10	Palangka Raya	1				1	16	226	172	416
11	Pulang Pisau							42	32	74
12	Seruyan							13	18	31
13	Sukamara						1	5	6	12
14	Gunung Mas							1	0	1
Grand Total		3	2	17	4	8	27	354	331	746

*Sumber Data : Group WA Karhutla Kalteng 2019

DATA LUAS KEBAKARAN MULAI JANUARI S/D 10 AGUSTUS 2019

No	Kab/Kota	Bulan								Luas (Ha)
		1	2	3	4	5	6	7	8	
1	Barito Selatan			4,5		1		19,39	36,84	61,73
2	Barito Timur							0	0	0
3	Barito Utara		2	1		7,01		9,3	2,72	22,03
4	Kapuas		0,05				0,01	6	11,6	17,66
5	Katingan					4		1,7	13,03	18,73
6	Kotawaringin Barat			13	2,01		17	37,52	7,5	77,03
7	Kotawaringin Timur			1,91	1,52		2,85	90,28	267	363,56
8	Lamandau	0,5		14,97			0,4	5,15	9,58	30,6
9	Murung Raya					0,52		0,5	5,8	6,82
10	Palangka Raya	1				3	22,93	449,64	420,28	896,85

11	Pulang Pisau							221,94	156	377,94
12	Seruyan							312,2	147	459,2
13	Sukamara							7	24	31
14	Gunung Mas							2	0	2
Grand Total		1,5	2,05	35,38	3,53	15,53	43,19	1162,62	1101,35	2365,15

*Sumber Data : Group WA Karhutla Kalteng 2019

1.1. Indeks Standar Pencemaran Udara (ISPU)

Kualitas udara di seluruh AQMS / Sistem Monitoring Kualitas Udara di Provinsi Kalimantan Tengah menunjukkan Kategori dengan indikator Baik (good), sedang (moderate), tidak sehat (unhealthy), sangat tidak sehat (very unhealthy) dan berbahaya (hazardous) seperti terlihat pada tabel berikut pukul 07.00 WIB.

BAIK 0 - 50		SEDANG 51 - 100		TIDAK SEHAT 101 - 199		SANGAT TIDAK SEHAT 200 - 299		BERBAHAYA 300 - 3000	
LOKASI		BMKG Palangka Raya	KLHK Palangka Raya	BMKG-SMT Kab. Kotawaringin Timur	BMKG-PKN Kab. Kotawaringin Barat	BMKG-MUARATAWEH Kab. Barito Utara			
ISPU / PM10		55	204	-	-	-			

1.2. Jarak Pandang (Visibility)

Data visibility pada hari Sabtu, 10 Agustus 2019. Pkl 14.00 WIB

LOKASI	VISIBILITY
Pangkalan Bun	8 Km
Sampit	9 Km
Palangka Raya	5 Km
Buntok	5 Km
Muara Teweh	2,5 Km

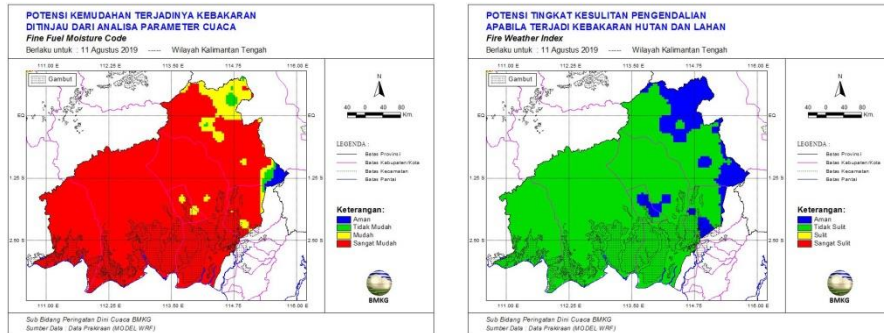
1.3. Prakiraan Cuaca

a. Kondisi cuaca hari Sabtu, 10 Agustus 2019. Pkl 07.00 WIB Pantauan BMKG dilaporkan sebagai berikut :

No	Data	BMKG Palangka Raya	BMKG Palangkalan Bun	BMKG Sampit	BMKG Buntok	BMKG Muara Teweh
1	Arah Angin	Selatan	Calm	Calm	Barat	Calm
2	Kecepatan Angin	4 km/jam	Calm	Calm	8 km/jam	Calm
3	Cuaca	Asap	cerah	Udar Kabur	Asap	Asap
4	Jarak Pandang	2 km	8 km	1 Km	3 km	2,5 km

*Sumber Data BMKG

- b. Analisis Potensi Kemudahan Terjadi Kebakaran (FFMC) berlaku untuk hari Minggu, 11 Agustus 2019. Pantauan BMKG dilaporkan sebagai berikut :
 Analisis tingkat kemudahan terjadinya Kebakaran di wilayah Kalteng. Untuk kategori “Sangat Mudah Terbakar dan Sangat Sulit Pengendaliannya” Berwarna Merah.



- c. Pantauan Tinggi Muka Air dan Kelembaban Tanah :

NO.	KABUPATEN	KECAMATAN	LOKASI	KODE	TMA (M)	SM (%)
1	2	3	4	5	6	7
1.	Kapuas	Matangai	Katunjung	BRG 12		
2.	Kapuas	Matangai	Katunjung	BRG 13		
3.	Kapuas	Matangai	Katunjung	BRG 14		
4.	Kapuas	Matangai	Sei Ahas	BRG 15		
5.	Kapuas	Kapuas Barat	Anjir Kalampan	BRG 11	-1,84	31,75
6.	Kapuas	Matangai	Bantuan	BRG_620309_01		
7.	Kapuas	Matangai	Pulau Kaladan	BRG_620309_02		
8.	Pulang Pisau	Kahayan Tengah	Bukit Liti 1	BRG 621103-01	-0,98	3,71
9.	Pulang Pisau	Kahayan Tengah	Bukit Liti 2	BRG 621103-02	-1,13	14,37
10.	Pulang Pisau	Kahayan Tengah	Bukit Liti 3	BRG 621103-06	-0,49	47,01
11.	Pulang Pisau	Kahayan Tengah	Sigi	BRG 621103-03	-0,86	3,5
12.	Pulang Pisau	Kahayan Tengah	Bukit Rawi	BRG 621103-04	-0,96	30,08
13.	Pulang Pisau	Kahayan Tengah	Tanjung Sangalang	BRG 621103-05	-1,23	45,54
14.	Palangka Raya	Sabangau	K. Bangkirai 1	BRG 627104-0		
15.	Palangka Raya	Sabangau	K. Bangkirai 2	BRG 627104-0		
16.	Palangka Raya	Sabangau	TN Sabangau 1	BRG 627104-0		
17.	Palangka Raya	Sabangau	TN Sabangau 2	BRG 627104-0	-0,97	10,37
18.	Palangka Raya	Sabangau	TN Sabangau 3	BRG 627104-0		
19.	Pulang Pisau	Jabiren Raya	Tanjung Taruna	KALTENG1	-2,59	0
20.	Pulang Pisau	Jabiren Raya	Tanjung Taruna	BRG 627104-06	-2,29	0
21.	Pulang Pisau	Jabiren Raya	T. Nusa	IJ1		
22.	Pulang Pisau	Jabiren Raya	Pilang 1	BRG 621107-04		
23.	Pulang Pisau	Jabiren Raya	Pilang 2	BRG 621107-08	-0,88	31,38
24.	Pulang Pisau	Jabiren Raya	Jabiren 1	BRG 621107-05	-0,87	32,72
25.	Pulang Pisau	Jabiren Raya	Jabiren 2	BRG 621107-06	-1,09	27,74
26.	Pulang Pisau	Jabiren Raya	Saka Kajang	BRG 621107-02	-0,78	26,57
27.	Pulang Pisau	Jabiren Raya	Henda 2	BRG 621107-07	-1,15	11,91
28.	Pulang Pisau	Jabiren Raya	Henda 1	BRG 621107-01	-0,82	34,84
29.	Pulang Pisau	Jabiren Raya	Garung	BRG 621107-03	-0,84	37,76
30.	Pulang Pisau	Kahayan Hilir	Gohong	BRG 621105-01		
31.	Pulang Pisau	Kahayan Hilir	Kalawa	BRG 621105-02	-1,03	15,99
32.	Pulang Pisau	Kahayan Hilir	Mentaren 1	Batok2		
33.	Pulang Pisau	Kahayan Hilir	BT-Buntoi	Kecil2		
34.	Pulang Pisau	Kahayan Hilir	Buntoi	BRG 621105-03	-1,36	22,21
35.	Pulang Pisau	Pandih Batu	Talio Hulu	BRG 621101-01	-0,36	70,08
36.	Pulang Pisau	Pandih Batu	Dandang	BRG 621101-02	-0,7	49,77
37.	Pulang Pisau	Sebangau Kuala	Paduran Sebangau	IJ2		
38.	Pulang Pisau	Sebangau Kuala	Paduran Mulya	Kecil1		
39.	Pulang Pisau	Sebangau Kuala	Sebangau Jaya	Batok1		

40.	Pulang Pisau	Sebangau Kuala	Medura	BRG 621108-01		
41.	Sukamara	Sukamara	Sungai Tabuk	BRG 620801-01		
42.	Sukamara	Sukamara	Sungai Cabang Barat	BRG 620801-02		
43.	Kotawaringin Timur	Kotawaringin Timur	Jaya Kelapa	BRG_620208_01	-1,19	203,02
44.	Kotawaringin Timur	Kotawaringin Timur	Bapinang Hilir	BRG_620209_01	-1,2	205,5

II. Upaya Yang Telah dilakukan

2.1. Satgas Udara :

a. Rekapitulasi Water Bombing Helikopter

NO	HELIKOPTER	SORTI (x)	BOMBING (x)	Total Jam Terbang
1	2	3	4	6
1.	MI-17 UR- APT	23	645	70 jam 16 menit
2.	MI-8 RA 22747	5	123	15 jam 25 menit
3.	MI-8 UR- VBE	13	274	40 jam 29 menit
4.	MI-8-MTV-1 (Reg UP-MI 852)	7	230	30 jam 3 menit
5.	MI-8-MTV-1 (Reg UP-MI 813)	14	305	Tidak ada Laporan
6.	MI-8-MTV-1 (Reg UP-MI 862)	14	258	Tidak ada Laporan
7.	KA 32 C UR – CIQ	12	416	40 jam 25 menit
8.	Patroli PK-FGS BK 117	9	0	19 jam 25 menit
Grand Total		97	2251	

b. Kegiatan Water Bombing Helikopter

NO	PESAWAT	WATER BOOMBING				Ket.
		SORTI	WB	LITER	Jumlah	
1.	MI-17 UR- APT	1	34	4000	136.000	Sorti 1 Koordinat: 02°14'43.08"S 113°57'56.98"E Radial: 126° Distance: 2 NM END : 04.00 Z ATD : 02.01 Z ETA : 05.00 Z Route : PKY- Kranggan(SAS)- PKY Missi : Water bombing by BNPB Pilot : capt. sergiy ovsiyenko Onboard: HLO: - Widdy Pax 1.Serka Iskandar (KODIM) Remark : Total Wb 34 x 4.000 =136.000 liter air, hs di lokasi masih berasap, luas area +- 3 ha.
		2	22	4000	88.000	Sorti 2 Koordinat: 02°56'3.09"S 114°17'15"E

						<p>R : 154° D : 47 Nm Alternate 1 : Panarung S 2 58 26 38 E 114 43 48 79 R 130° D 61 Nm Alternate 2 : Gandang Barat, Maluku S : 02 56 45 24 E : 114 04 51.24 R : 169 D : 44 Nm END : 04.00 Z ATD : 06.23 Z ETA : 09.23 Z ATA : 10.07 Z Route : PKY-Panarung(SAS)-PKY Missi : Water bombing by BNPB Pilot : capt.sergiy ovsiyenko Onboard: HLO: - Widdy REMARK : Area 1 nihil hs, area Panarung wb 2, area Maluku wb 20. Total Wb 22 x 4.000 = 88.000 liter air, hs di lokasi masih terbakar, luas area +- 15 ha. Total jam terbang saat ini 70 jam 16 menit</p>
2.	MI-8 RA 22747					Bandara Tjilik Riwt Palangka Raya
3.	MI-8 UR- VBE	1	25	4000	100.000	<p>Sorti 1 Koordinat: 02°14'52"S 113°55'16"E Radial: 225° Distance: 2 NM Alternate : Kereng Bengkirai Koordinat : S 02 14 52 E 113 55 16 R 225 D 2 Nm END : 04.00 Z ATD : 02.24 Z ETA : 05.30 Z ATA : 04.54 Z Route : PKY-Jl. Adonis Samad(SAS)- PKY Missi : Water bombing by BNPB Pilot : capt.Olesandr lefmenko Onboard: HLO: - Reza Pax 1.Peltu Restu (KODIM) Remark : Hs 1 bombing 2 x wb, hs 2 bombing 2 x wb, hs 3 bombing 21 x wb. Total wb 25 x 4.000 = 100.000 liter air. hs di lokasi 1 asap menipis, hs 2 dan 3 api sebagian padam. luas area +-10 ha.</p>

		2	37	4000	148.000	<p>Sorti 2</p> <p>Koordinat: 02°17'49.6"S 114°02'20.1"E Radial: 128° Distance: 7 NM END : 04.00 Z ATD : 06.10 Z ETA : 09.00 Z ATA : 08.47 Z Route : PKY- T.Taruna(SAS)- PKY Missi : Water bombing by BNPB Pilot : capt.Olesandr lefmenko Onboard: HLO: - Reza Remark : Total Wb 37 x 4.000 =148.000 liter air, hs di lokasi api sebagian padam, luas area +- 11 ha. Total jam terbang saat ini 35 jam 51 menit.</p>
4.	MI-8-MTV-1 UP-MI 852					Bandara Tjilik Riwut Palangka Raya
5.	MI-8-MTV-1 UP-MI 813 (Reposisi di Kab. Kotim)	1	37	4000	148.000	<p>Sorti 1</p> <p>Pilot : Leonid Chugaynov Co Pilot : Valerii Selekho Flight Eng : Akbarjan Dadabayev HLO : - Vendy - Serda Parmin (Satgas Udara) Mission : WATER BOOMBING Sasaran : BAGENDANG TENGAH, MENTAYA HILIR UTARA Koordinat : 02042'23"S 112049'20"E Radial : 2170 Distance : 15 NM ATD SMQ : 01.43 UTC ATA SMQ : 04.01 UTC Total JT : 02.18 Total WB : 37 x Est Area : 10 Ha Hasil : API BELUM PADAM, TITIK API BERKURANG Pemilik Lahan : BELUM DIKETAHUI</p>
6.	MI-8-MTV-1 UP-MI 862 (Reposisi di Kab. Kotim)	1	9	4000	36.000	<p>Sorti 1</p> <p>Pilot : Nurlan AssanaLiyev</p>

						<p>Co Pilot : Yerzhan</p> <p>Daldybayev</p> <p>Flight Eng : Sergey</p> <p>Snissar</p> <p>HLO :</p> <p>- Khoirul</p> <p>- Prada Deva (Satgas Udara)</p> <p>Mission : WATER</p> <p>BOOMBING</p> <p>Sasaran :</p> <p>BASAWANG, TELUK SAMPIT</p> <p>Koordinat : 02059'01"S</p> <p>112052'25"E</p> <p>Radial : 1950</p> <p>Distance : 29 NM</p> <p>ATD SMQ : 01.48 UTC</p> <p>ATA SMQ : 05.14 UTC</p> <p>Total JT : 03.26</p> <p>Total WB : 9 x</p> <p>Est Area : 9 Ha</p> <p>Hasil : API BELUM</p> <p>PADAM (Pick Up Water jauh dari HS)</p> <p>Pemilik Lahan : BELUM</p> <p>DIKETAHUI</p>
		2	9	4.000	36.000	<p>Sorti 2</p> <p>Pesawat : Helikopter</p> <p>MI-8 MTV-1</p> <p>No. Register : UP MI-862</p> <p>Pilot : Nurlan</p> <p>AssanaLiyev</p> <p>Co Pilot : Yerzhan</p> <p>Daldybayev</p> <p>Flight Eng : Sergey</p> <p>Snissar</p> <p>HLO :</p> <p>- Khoirul</p> <p>- Suprpto (Kapossarnas Sampit)</p> <p>Mission : WATER</p> <p>BOOMBING</p> <p>Sasaran :</p> <p>BASAWANG – TELUK SAMPIT</p> <p>Koordinat : 02059'01"S</p> <p>112052'25"E</p> <p>Radial : 1920</p> <p>Distance : 29 NM</p> <p>ATD SMQ : 06.53 UTC</p> <p>ATA SMQ : 09.49 UTC</p> <p>Total JT : 02.56</p> <p>Total WB : 9 x</p> <p>Est Area : 9 Ha</p> <p>Hasil : API MASIH</p> <p>BELUM PADAM, PENGAMBILAN</p> <p>AIR CUKUP JAUH DARI HOTSPOT</p> <p>Pemilik Lahan : Belum</p> <p>diketahui.</p>

7.	KA 32 C UR – CIQ					Bandara Tjilik Riwut Palangka Raya
8.	Patroli PK-FGS BK 117	1				<p>Sorti 1</p> <p>END : 02.30 Z</p> <p>ATD : 01.52 Z</p> <p>ETA : 03.45 Z</p> <p>ATA : 03.30 Z</p> <p>Route :PKY- Bukit batu- Mahir mahar-klampangan- kranggan- PKY</p> <p>Missi : Patroli Karhutla by BNPB</p> <p>Pilot : capt.Muh.Hasan</p> <p>EOB : Oyong</p> <p>HLO: Arizal</p> <p>Onboard:</p> <p>Pax:</p> <ul style="list-style-type: none"> - Pelda Karsiwan(TNI AD) - Serda Kaspul (TNI AD) - Peltu Edi(TNI AD) - Peltu Kliwius (TNI AD) <p>Remark:</p> <p>Ditemukan titik Hs di Bukit Batu, Bukit Tunggal, Manduhara, Kereng, Klampangan, Taruna, Bereng Bengkel, Keranggan.</p>
		2				<p>Sorti 2</p> <p>END : 02.30 Z</p> <p>ATD : 04.35 Z</p> <p>ETA : 06.25 Z</p> <p>Route: Pky-Kahayan Kuala- Pandih batu- Dadahup- Jabiren- PKY</p> <p>Missi : Patroli Karhutla by BNPB</p> <p>Pilot : capt.Rachmad</p> <p>EOB : Oyong D</p> <p>HLO: Tyo</p> <p>Onboard:</p> <p>Pax:</p> <ul style="list-style-type: none"> - Peltu Klinius (TNI AD) - Peltu Didik (TNI AD) - Pelda Slamat(TNI AD) <p>Remark :</p> <p>Banyak di temukan titik hs besar di wilayah Sebangau, Kahayan hilir, T.taruna, Mentangai, Barito kuala, Kahayan kuala, Pandih batu, Malikku, Area bandara.</p>

SATGAS UDARA
Patroli Udara
Sorti 1





Sorti 2



Giat Water Bombing
Helly WB MI-8-MTV-1 UP-MI 813
Sorti 1
Kab. Kotawaringin Timur



Helly WB MI-8-MTV-1 UP-MI 862
Sorti 1
Kab. Kotawaringin Timur



Sorti 2



Helly WB MI-7 UR- APT

Sorti 1



13

Sorti 2



Helly WB MI-8 MSB UR- VBE

Sorti 1

Kota Palangka Raya



Sorti 2

Kab. Pulang Pisau



Teknologi Modifikasi Cuaca (TMC)

a. Rekapitulasi Teknologi Modifikasi Cuaca (TMC)

No	Pesawat	TMC		Lokasi
		Sorti	Garam (Kg)	
1.				
Jumlah				

15

b. Kegiatan Teknologi Modifikasi Cuaca (TMC)

No	Pesawat	TMC		Lokasi
		Sorti	Garam (Kg)	
1.				

2.2. Satgas Darat

A. Satgas Darat Gabungan

1. BPB-PK Prov. Kalteng dan Dishut Prov. Kalteng melakukan pemantauan kejadian kebakaran.
2. Kodim Se-Kalteng melakukan Patroli dan Sosialisasi.
3. Polres Seluruh Kabupaten/Kota melakukan Patroli dan Sosialisasi.
4. BPBD Seluruh Kabupaten/Kota melakukan Patroli dan Sosialisasi.
5. Manggala Agni, TNI, Polri dan Tokoh Masyarakat melakukan patroli terpadu di Desa Rawan kebakaran Hutan dan Lahan di Prov. Kalteng.

Rekap Kejadian Harian Tanggal 10 Agustus 2019

No	Kab/Kota	Kejadian	
		Jumlah	Luas (Ha)
1	Barito Selatan	1	13,54
2	Barito Timur		
3	Barito Utara	2	0,86
4	Kapuas	1	1
5	Katingan	1	2
6	Kotawaringin Barat		
7	Kotawaringin Timur	9	19
8	Lamandau	1	0,63
9	Murung Raya		
10	Palangka Raya	13	37
11	Pulang Pisau		
12	Seruyan	8	
13	Sukamara	2	15
14	Gunung Mas		
Grand Total		38	89,03

NO	KEGIATAN	PEMADAMAN			PERSONIL/ PERALATAN	PELAPOR
		Pemadaman	Patroli	Pencegahan		
1.	POSKO PDB KARHUTLA PROV. KALTENG (Status Siaga Darurat Karhutla) Posko Induk (Dukungan di Kota Palangka Raya) 1) Kegiatan : Sosialisasi Karhutla 2) Deskripsi: Sosialisasi tentang Pencegahan dan Penanganan Karhutla melalui Pengeras Suara		√	√	Personil : Tim Posko PDB Karhutla Prov. Kalteng	Posko PDB Karhutla Prov. Kalteng
	A. Posko Induk Prov. Kalteng (Dukungan pemadaman karhutla di Kota Palangka Raya) Lokasi I Pemadaman Lanjutan : Jl. Alson III, Kel. Bukit Tunggal, Kec. Jekan Raya (Mendukung Tim Poslap 3) Lokasi II Regu tangki air mendukung tim pemadaman karhutla Regu Pemadam Karhutla Pos Lapangan Prov. Kalteng Lokasi III Regu Piket Malam Pemadman di Jl. Sawang Raya	√			Lokasi III 1. Syaiban 2. Akhmad 3. Hamdan 4. Hairul 5. Imansyah 6. Bandi 7. Hakiki TSAK 1.zaid 2.ranoy 3.zulkipli 4.ersland 5.Tristanto TNI = 3 orang	Tim Pemadam Karhutla Posko Induk Prov. Kalteng
	B. Pos Lapangan 1 Prov. Kalteng (Dukungan pemadaman karhutla di Kota Palangka Raya) Lokasi I 1) Pemadaman : Jln. Perintis (Komp. Perum Casadova Permai), Kel. Panarung, Kec. Pahandut - Waktu pemadaman : 09.15 wib - Selesai pemadaman : 16.20 wib - Status lahan : Tanah kosong - Sumber air : air parit, tangki BPB-PK Prov.Kalteng - Tipe Kebakaran : atas/bawah - Tipe tanah : gambut - Vegetasi : semak belukar kering - Deskripsi: Sesuai arahan dan instruksi langsung dari Wadansatgas Plt. Kalaksa BPB-PK Prov. Kalteng poslap 1 regu 1 dan 2 melaksanakan pendinginan dan penyekatan dilokasi. - Dipadamkan = ± 1,5 Ha - Luas yang terbakar = ± 8 Ha	√			Lokasi I 1) Sumber daya : - poslap 1 regu 1= 8 org - poslap 1 regu 2 =3 org - danru = 2 org - TNI = 5 org - Satpol PP = 2 org 2) Peralatan : - 1 unit pickup BPK As Syuhada - 1 unit pickup BPK Laskar Pahandut - 1 unit tangki BPB-PK Prov.Kalteng - 1 Unit Motor Trail - 1 Unit Mesin Shibura Lengkap - Selang 2.5" = 20 Roll - Selang 1.5" = 16 Roll - Nozel 1.5" = 4 Buah - Konektor 2.5" = 1 Buah - Konektor 2.5"-1.5" = 1 Buah - Radio Ht = 3 Unit	Tim Pemadam Karhutla Poslap 1 Prov. Kalteng

<p>C. Pos Lapangan 2 Prov. Kalteng (Dukungan pemadaman karhutla di Kota Palangka Raya)</p> <p>Lokasi I 1) Pemadaman Lanjutan : Jl. Tjilik Riwut km. 16, Kel. Bukit Tunggal, Kec. Jekan Raya (co. -2°7'27,794"S 113°47'50,098"E) - Waktu pemadaman : 09.30 wib - Selesai pemadaman : 17.30 wib - Status lahan : Tanah kosong - Sumber air : air kolam galian pasir - Tipe Kebakaran : bawah/atas - Tipe tanah : gambut - Vegetasi : semak belukar, ilalang kering - Hasil : Masih berasap - Berhasil dipadamkan = ± 0,5 Ha - Luas yang terbakar = ± 1 Ha</p> <p>Lokasi II Alamat : jln. Ir.soeyatno km 9 Kel : Bukit Tunggal Kec : jekan raya Kota: Palangka raya -Waktu pemadaman : 10.00 wib - Selesai pemadaman : 15.40 wib - luas yang terbakar = 50 x 100 - berhasil dipadamkan = 50 x 50 -Status lahan : Tanah kosong -Sumber air : sumur bor -Tipe Kebakaran : bawah/atas -Tipe tanah : gambut - Vegetasi : semak belukar,ilalang kering</p> <p>Deskripsi Poslap 2 regu III langsung pemadaman dan pendinginan di jln. Ir.soeyatno KM 9 Sesuai Intruksi</p> <p>Lokasi III Alamat : Jln.Temanggung Tawa (lingkar luar kota) Kel : Bukit Tunggal Kec : Jekan Raya Kota: Palangka Raya Waktu Pemadaman : 10:16 Wib Luas Terbakar : Kurang Lebih 5 Hektar Berhasil di Padamkan 1 Hektar Status Lahan : Tanah Kosong Sumber Air : sumur bor Tipe Kebakaran : Kebakaran Atas Dan Bawah Tipe Tanah : Gambut Dalam</p>	<p>√</p>		<p>Lokasi I 1) Sumber daya : - poslap 2 regu I = 8 org - danru = 1 org - Polri = 1 org - TNI = 3 org 2) Peralatan : - 1 Unit Pickup - 2 Unit Motor - 1 Unit Mesin Shibura Besar Lengkap - Selang 1.5" = 12 Roll - Selang, 5 = 12 Rol - Nozel 1.5" = 2 Buah - Konektor 2,5 Ke 1,5 = 1 buah - Radio HT = 5 Unit</p> <p>Lokasi II Sumber daya : - poslap 2 regu III = (8 orang) - polri = (9 orang) - danru = (1 orang) - Satpol pp = (2 orang) Peralatan : - 1 unit pickup Balakar 654 - 2 unit motor - 1 unit mesin Honda lengkap - selang 1.5" = 5 roll - nozel 1.5" = 1 buah - Radio HT: 6 unit</p> <p>Lokasi III Sumber Daya : - Poslap 2 , Regu 2 = 8 Orang - TNI = 6 Orang - Dandru Poslap 2 = 1 Orang</p> <p>Peralatan : - Mesin Robin = 1 Buah</p> <p>- Selang 1.5 = 6 Roll - Selang 2.0 = 4 Roll - Konektor 2.0 ke 1.5 = 1 buah - Nozel 1.5 = 2 buah - HT = 3 buah - Mobil Pick Up = 1 Unit - Roda Dua = 6 Unit</p>	<p>Tim Pemadam Kahutla Poslap 2 Prov. Kalteng</p>
---	----------	--	---	---

<p>Vegetasi : Semak Belukar Kering dan Akasia</p> <p>Deskripsi : Regu 2 ,Poslap 2 di Posko Pemadaman di Jalan.Temanggung Tawa, Kemudian Unit Regu 2 Meluncur Mendatangi TKP, Melakukan Pemadaman Di Lokasi Tersebut s/d 11:57 wib & lanjut bergeser ke arah jln.mahir mahar, lingkaran luar Api Padam : Wib</p>					
<p>D. Pos Lapangan 3 Prov. Kalteng (Dukungan pemadaman karhutla di Kota Palangka Raya)</p> <p>Lokasi poslap Kel. Bukit Tunggul, Kec. Jekan Raya.</p> <p>07:00 wib /semua Personil lengkap standby di Poslap 3.</p> <p>10:00 wib regu 1 dan regu 2 melakukan pemadaman di jl.aslon luar , pepadaman lanjutan. Pendinginan.</p> <p>11:34 wib regu 1 melakukan pendinginan di lingkaran luar.</p> <p>13:40 wib regu 1 dan 2 pemadaman di jln.dia tawa 6 luas di padamkan 3,ha</p> <p>12:28 wib regu 1 dan regu 2 pemadaman di dulin tandang luas di padamkan 5 ha.</p> <p>14:10 wib regu 2 bergabung di jln. Dia tawa.</p> <p>15:40 wib regu 3 bergeser ke jln. Dulin tandang untuk pemadaman.</p> <p>16:15 wib regu 1 dan regu 2 bergerak ke jln.dulin tandang pemadaman gabung dengan regu3.</p> <p>17:25 wib semua regu kembali keposlap 3 untuk persiapan pulang.</p>	√			<p>Personil : Regu 1,2 dan 3 Alkap : mesin 5 - Slang uk.2.5 :7 Rol - Slang uk.1.5 : 15 Rol - Konektor 2.5 : 1Bh - Nozzle 1.5 : 4Bh - Mobil Pickup : 2 unit - Motor Trail : 2unit - Truk tangki air : 1unit</p>	Tim Pemadam Karhutla Poslap 3 Prov. Kalteng
<p>E Pos Lapangan 4 Prov. Kalteng (Dukungan pemadaman karhutla di Kota Palangka Raya)</p> <p>1) lokasi : Jl. Kameluh baru Koordinat : terlampir Pemilik lahan : -.. Tipe tanah : gambut mineral Vegetasi : akasia , klakai ,semak belukar dll</p>	√			<p>Sumber daya : A)- Mpa sabaru = 8 Orng - Tsak kel sabaru = 1 orng - babinkamtibmas = * bpk IRWANSYAH * bpk SIHOTANG * bpk EKO c - babinsa = * bpk DIDIK k</p>	Tim Pemadam Karhutla Poslap 4 Prov. Kalteng

	<p>Deskripsi ; Poslap 4 regu 1 dan 2 stanby mendengarkan arahan dari ketua kpd danru dari laporan babinkamtipmas klampangan mita tolong ke pos 4 . Regu 1 dan 2 berangkat mekakukan pemadaman di jl. Kameluh baru Luas terbakar : +_.. Luas dipadamkan : 1 hektar Waktu pemadaman : 13.45 wib slesai pemadaman : 17.45wib</p> <p>Sumber air : parit</p>				<p>* bpk EKO p * bpk RAHAYU - BKO SATBRIMOB : * bpk SUMARDI - warga = -.. -.. B) ALKAP - MESIN ninja lengkap = 2 unit - slang uk 2 in = 12 rol - slang uk 1.5 in = 6 rol - konektor uk 1.5 = 1 bh - nosel uk 2 in = 1 bh - nosel uk 1.5 in = 2 bh - Tosa = 1 unit - Treil = 1 unit</p>	
	<p>F. Pos Lapangan 5 Prov. Kalteng (Dukungan pemadaman karhutla di Kota Palangka Raya)</p> <p>1) Lokasi : Jalan Lingkar luar antara G. Obos dan Yos sudarso (titik kordinat terlampir di foto) a) Waktu Kebakaran : 13.00 b) Waktu Pemdaman : 13.30 WIB c) Selesai Pemadaman : 16.00 WIB d) Deskripsi : Sesuai arahan Briping pagi..Melakukan Patroli apabila ada titik api langsung dipadamkan. e) Jenis tanah : (Gambut/mineral) f) Vegetasi : ilalang, kelakai, semak belukar, Kebun nanas dll g) Luas terbakar : 0,5 Ha h) Luas di padamkan: 60x30</p>	√			<p>i) Personil : - Tim Poslap 5 : 4 org 1.Nahrul 2.Maslani 3.M.Ridho 4.Robyanoor - TNI : 1 org 1.Eko Wijaya - POLRI : 1 org 1.Toha DTT -Brimob : 1 org 1.Siswandi j) Alkap : - mesin pompa bravo lengkap : 1 unit -mesin pompa Robin : 1 Unit - Slang uk. 2 in : 13 Rol - Nozzle 2 in : 2 Bh - TOSA. : 1 unit - Sepeda Motor : 3 unit - Radio Ht : 4 Bh.</p>	Tim Pemadam Karhutla Poslap 5 Prov. Kalteng
2.	<p>KOTA PALANGKA RAYA (Status Siaga Darurat Karhutla)</p> <p>Polda Kalteng</p> <p>A. Ditsamapta Polda Kalteng dan TNI 1) Lokasi a) Jl. Merdeka (Jl. Lintas Kalimantan), Kel. Bukit Tunggal, Kec. Jekan Raya. - Melaksanakan patroli disekitaran jl. Merdeka (Jl. Lintas Kalimantan)</p>	√			Satgas Karhutla Polda Kalteng	Polda Kalteng

	<p>anggota menemukan kebakaran hutan. Selanjutnya anggota melakukan pemadaman dan melaporkan ke anggota piket karhutla.</p> <p>b) Jl. Ir. Soeyatno, Kel. Bukit Tunggal, Kec. Jekan Raya</p> <p>- Pleton 1 regu 3 DIT SAMAPTA POLDA KALTENG yg dipimpin oleh IPDA SUGENG PRAYETNO melakukan pemadaman karhutla.</p>					
3.	KAB. PULANG PISAU (Status Siaga Darurat Karhutla)					
4.	<p>KAB. KOTAWARINGIN TIMUR (Status Siaga Darurat Karhutla)</p> <p>Posko SDB Karhutla Kab. Kotawaringin Timur</p> <p>1) Pantauan Hotspot : 28 HS INFO KEGIATAN TRC KOTIM</p> <p>1. Monitoring dan pengumpulan data / informasi bahan laporan melalui berbagai sumber</p> <p>2. Perawatan dan penyiapan perlengkapan dan peralatan</p> <p>3. Tim Posko Melakukan Pemadaman di Karya Bersama</p> <p>4. Apel Pagi dan Sore Posko Siaga Karhutla Kotim</p> <p>5. Kapolres bersama para PJU dan Bhayangkari Polres Kotim Melaksanakan Kunjungan dalam rangka Sumbang Posko, Pemeriksaan Kesehatan Personil Posko dan Ramah Tamah ke Posko Terpadu Karhutla Kab. Kotim</p> <p>6. Tim Posko Melakukan Pemadaman Lanjutan di Tambulihan,</p> <p>7. Tim Posko Melakukan Pemadaman di Karya Bersama</p> <p>8. Tim Posko Patoli ke Lingkar Selatan, MT.Haryono Barat, Metro, Kuda Marleh, Eka Bahurui</p> <p>9. Tim Posko Melakukan Pemadaman Lanjutan di Jalan HM. Arsyad, Lembur Kuring</p> <p>10. Tim Posko Melakukan Pemadaman Lanjutan di Jalan Pelita Barat</p> <p>11. Water Bombing dengan Koordinat BT, Desa Bagendang Tengah, Kecamatan MH. Utara, Kabupaten Kotawaringin Timur menggunakan 1 buah Heli (MI 813)</p> <p>12. Water Bombing dengan Koordinat BT, Desa Basawang,</p>	√	√	√	Satgas PDB Karhutla BPBD Kab. Kotawaringin Timur	Posko SDB Karhutla Kab. Kotawaringin Timur

Kecamatan Teluk Sampit, Kabupaten Kotawaringin Timur menggunakan 1 buah Heli (MI 862)					
<p>I. Kodim 1015/Spt</p> <p>A. KORAMIL 1015-16/PBH</p> <p>1. Hotspot :</p> <p>a) DESA PARANG BATANG KEC. HANAU - 2.38007"S 112.04516"E</p> <p>-238225"S 112.04369"E</p> <p>berada di Ds. Parang Batang Kec. Hanau Konpindence 92 % Konpindence 100%</p> <p>b) Jarak dari Koramil 1015-16/P. Hulu ke ds. Parang Batang +/- 50 KM dgn waktu tempuh +/- 2 jam dengan transportasi darat</p> <p>1. Sarana transportasi menggunakan R2 dan R4</p> <p>2. Langkah yg di ambil :</p> <p>a. Melaks koord. awal dengan instansi terkait.</p> <p>b. Melaksanakan briefing</p> <p>c. Menyiapkan peralatan yg akan di gunakan</p> <p>d. Pelaksanaan menuju titik HS</p> <p>6. Selama dlm perjalanan tidak ada sinyal</p> <p>B. Koramil 1015-12/Prg</p> <p>1. Titik Koordinat -2.0876S 112.798E</p> <p>Titik Hotspot berada di Desa Kabuau Kec Parenggean Jarak dari Koramil ke Sasaran 30 km dgn Waktu tempuh 1 Jam dg kendaraan Roda dua dan jalan kaki</p> <p>Areal Terbakar - Luas : Sekitar 10 ha Merupakan Lahan kosong Semak belukar tanah gambut yg merupakan Areal kebun PT SSP & NSP</p> <p>Perbatasan Utara-PT. SSP</p>	√	√		<p>A. KORAMIL 1015-16/PBH</p> <p>1. Personel yang terlibat :</p> <p>a) TNI : 2 org.</p> <p>b) Polri : 2 org.</p> <p>c) Kecamatan : 1 org</p> <p>d) Masy : 2 org</p> <p>e) TNTP : 5 org</p> <p>2. Alkap yang di gunakan :</p> <p>a) R4 : 2</p> <p>b) R2 : 3</p> <p>4. Sarana transportasi menggunakan R2 dan R4</p>	<p>Kodim 1015/Spt</p> <p>21</p>

	<p>Timur- SSP Selatan-NSP Barat- Pok Tani Dsa Kabuau Tini CS</p> <p>C. Koramil 1015-06/Smd :</p> <p>1. Titik Koordinat</p> <ol style="list-style-type: none"> -2.9801S 112.868E -2.9801S 112.878E -2.9760S. 112.8701E <p>Titik Hotspot berada di Desa Basawang Kec Teluk Sampit Jarak dari Koramil ke Sasaran 40 km dgn Waktu tempuh 1,5 Jam dg kendaraan Roda dua dan jalan kaki</p> <p>Areal Terbakar</p> <p>- Luas : Sekitar 5 ha Merupakan Lahan kosong Semak belukar yg tdk ada pemiliknya</p>					
5.	<p>KAB. SERUYAN</p> <p><u>Kegiatan BPBD Kab. Seruyan</u></p> <ol style="list-style-type: none"> 1. Monitoring dan pengumpulan data / informasi bahan laporan melalui berbagai sumber 2. Apel Persiapan Tim Siaga Karhutla Seruyan 3. Tim Satgas Melakukan Pemadaman di Desa Pematang Panjang Kec. Seruyan Hilir Timur 4. Tim Satgas Melakukan Lanjutan Pemadaman di Desa Bangun Harja Perbatasan desa Halimaung Jaya 5. Tim Satgas Melakukan Apel sekaligus melakukan Pemadaman di Pal 7 TPA Kecamatan Seruyan Hilir Timur 6. Tim Satgas Melakukan Ground Cek di Sandurian Kecamatan Seruyan Hilir 7. Tim Satgas Melakukan Ground Cek dan Pemadaman Langsung di Desa Sungai Bakau 8. Tim Satgas Pos Lapangan 	√			Satgas BPBD Kab. Seruyan	BPBD Kab. Seruyan

	<p>Kecamatan Hanau melakukan Pemadaman di Kecamatan Hanau</p> <p>9. Tim Satgas Pos Lapangan Kecamatan Sembuluh melakukan Pemadaman di Kecamatan Sembuluh</p> <p>10. Tim Satgas Melakukan Pemadaman di Desa Kartika Bakti</p>					
6.	<p>KAB. KATINGAN (Status Siaga Darurat Karhutla)</p> <p>a. Koramil 1015-19/TSG pd Sabtu 10 Agust 2019</p> <p>Hotspot :</p> <p>1 . HS CO -1.5930190 E 113.1080010.S Berada di ds Geragu. Kec Pulau Malan Kab Katingan.</p> <p>2. Lahan yang terbakar 2 Ha Pemilik lahan : Bp. Andaman Alamat : ds Geragu kec. Pulau Malan</p> <p>Sebelah utara : Hutan Sebelah selatan: Uan Setelah timur : Tambang Setelah barat : Landang</p> <p>Giat pemadaman berjln dgn tertib dan aman Api sdh padam</p> <p>5. Kendala /Hambatan di lokasi HS susah sumber air dan kadang susah sinyal.</p>	√			Satgas karhutla Kab. Katingan	Kodim 1015/Spt
7.	<p>KAB. KAPUAS (Status Siaga Darurat Karhutla)</p> <p>Giat Pemadaman Karhutla BPBD Kab. Kapuas</p> <p>a. (Kahutla Desa Maluen, Kec.Basarang. 10 Agustus 2019) -Lokasi : Jl.Trans Kalimantan, Desa Maluen, Kec.Basarang, Kab.Kapuas (2°58'16.8"S 114°21'23.9"E)</p> <p>-Luasan Area terbakar : 1 Ha</p> <p>-Keterangan : TRC BPBD Kab.Kapuas menerima laporan bahwa</p>	√			<p>-Personel: BPBD 8 Orang, Masyarakat 4 Orang -Peralatan: Kendaraan R4, Kendaraan R2, Mesin Pemadam Portable beserta kelengkapannya.</p>	BPBD Kab. Kapuas

	terjadi karhutla, selanjutnya tim melaksanakan pemadaman pemadaman mulai dari pukul 11.30 s/d 14.00 wib. Kondisi api padam total, yang terbakar lahan tidur. Lahan tersebut dibakar dengan sengaja untuk membuka lahan.					
8.	<p>KAB. SUKAMARA</p> <p>Sabtu tanggal 10 Agustus 2019 skj 09:00 wib, Piket Polsek pantai Lunci, Melaksanakan Patroli Mendatangi titik sejumlah 10 titik hotspot dengan rincian :</p> <ul style="list-style-type: none"> -1 titik di sungai Cabang barat -9 titik di sungai Damar <p>➡ Posisi terjadinya kebakaran:</p> <p>1 titik Sungai Cabang barat</p> <ul style="list-style-type: none"> - Bujur :111.197723389 -Lintang :-2.79770159721 -Tingkat kepercayaan :57% -waktu : 10- Agustus-2019 -TANAH MILIK NEGARA -Lokasi: Sungai Cabang barat Kec Pantai Lunci. Kab Sukamara <p>➡ Langkah-langkah yang di lakukan :</p> <ul style="list-style-type: none"> - Piket Polsek Pantai Lunci mendatangi TKP - Sampai ke TKP - Memasang Police Line di lokasi terjadi nya kebakaran hutan dan lahan - melakukan penyelidikan terhadap pelaku pembakar hutan dan lahan <p>-Luas Area terbakar: ± 5 H</p> <p>10 titik hotspot di sungai Damar (SATU HAMPARAN)</p> <ul style="list-style-type: none"> - Bujur:111.03846741 - Lintang:-2.870082 - Tingkat kepercayaan:100% - Waktu:10 Agustus 2019 - Tanah milik Negara - Lokasi: Sungai Damar pantai Lunci <p>- Luas Area terbakar: 10 H</p> <p>➡ Kegiatan Patroli Api berakhir skj 15:00 wib situasi berjalan relatif aman dan relatif kondusif.</p>	√	√		Satgas Karhutla Kab. Sukamara	Polres Sukamara
9.	<p>KAB. BARITO UTARA</p> <p>Lokasi I giat pemadaman karhutla di daerah</p>	√			<p>Lokasi I Anggota yang melakukan pemadaman 9 orang Sarpras yang digunakan,1</p>	BPBD Kab. Barito Utara

	<p>Desa Trinsing Kecamatan Teweh Selatan ,kab. Barito Utara</p> <p>Koordinat: S -1.238 E 114.5550</p> <p>Sumber informasi : Laporan dari MPA Trahean bahwa ada lahan yang terbakar.</p> <p>Waktu keberangkatan: Pada pukul 13.15 WIB Tiba di lokasi pukul 13.45 wib Waktu akhir pemadaman ± pukul 16.30 WIB</p> <p>Luasan lahan yang terbakar ± 0.36 Ha</p> <p>Kronologis kejadian: Pada pukul 13.00 WIB anggota Pusdalops BPBD Kab. Barut menerima laporan dari Anggota MPA Trahean bahwa ada lahan yang terbakar, dan pukul 13.15 WIB anggota berangkat menuju lokasi. Pada pukul 13.45 WIB tim tiba di lokasi karhutla dan langsung melakukan pemadaman di lokasi karhutla, pada pukul 16.15 WIB tim berhasil memadamkan lahan yang terbakar.</p> <p>Keterangan: Tipe kebakaran: permukaan Tipe tanah : Meneral Vegetasi : semak belukar dan pohon bekas tebangan Upaya yang dilakukan : dengan melakukan pemadaman menggunakan peralatan manual berupa Jet Shooter dan peralatan non manual (Water Supply dan Mesin Portable)</p> <p>Lokasi II Lokasi jl. Pendreh kel lanjas kec teweh tengah kab. Barito utara. Waktu kejadian sekitar pukul 22.15 wib Luasan lahan terbakar +/- 0,5 h Vegetasi ilalang kering dan tanaman semak merambat. Kondisi terakhir api padam total pada pukul 23.00 wib.</p>				<p>unit water supply, 5 buah jet shooter, 1 unit Rescue.</p> <p>Lokasi II Personil : BPBD Kab barito utara, agt satpolpp& damkar dan dibantu relawan/masy. Peralatan : 3 unit mbl tangki, 5 unit R2, pompa punggung.</p>	
10.	<p>KAB. BARITO SELATAN (Status Siaga Darurat Karhutla)</p>	√			<p>Personil : - BPBD KAB. BARSEL - POLSEK Ds. SELATAN</p>	<p>BPBD Kab. Barito Selatan</p>

	<p>kegiatan posko Siaga Darurat Bencana Karhutla</p> <p>Hari Sabtu tgl 10 Agustus 2019</p> <p>Dilakukan pemadaman Lokasi : Pinggir Jalan MUTU Km 28 Desa Mangaris</p> <p>Kec. Kec. Dusun selatan Kab. Barsel</p> <p>Koordinat : S -1.7646798" E 114.9570107"</p> <p>Luasan Kebakaran : 13,54 Ha</p> <p>Kondisi lapangan : semak belukar, Gambut, Penjalaran Api Cepat.</p> <p>Upaya yang di lakukan : Pemadaman dan Pembatasan penjalaran Api.</p> <p>Pemadaman dilakukan mulai pukul : 14.00 WIB berakhir 16:30 WIB.</p> <p>Kondisi Api : Belum dapat dipadamkan secara keseluruhan (api masih menjalar) karena lahan kebakarannya cukup luas, ketersediaan air tidak memadai, dan peralatan yg digunakan (selang) tidak mencukupi, Untuk sementara pemadamam dihentikan mengingat cuaca sudah sore/gelap dan rencana dilanjutkan besok pagi.</p>				<p>- KODIM 1012/BUNTOK</p> <p>- KPHP BARITO HILIR</p> <p>- DAMKAR KAB. BARSEL</p> <p>- MANGGALA AGNI</p> <p>- TAGANA</p> <p>Sarana Prasarana :</p> <p>- Kendaraan roda 4 : 2 Unit</p> <p>- Kendaraan roda 2 : 4 unit</p> <p>- Mesin Pompa : 4 Unit</p> <p>- Selang : 12 rol</p> <p>- Jet sooter : 8 buah</p> <p>- Parang : 2 bilah</p> <p>- Ember : 6 buah</p> <p>- Hp Android : 8 buah</p> <p>- Handy talk : 6 buah</p>	
11.	KAB. BARITO TIMUR					
12.	KAB. GUNUNG MAS (Status Siaga Darurat Karhutla)					
13.	<p>KAB. LAMANDAU</p> <p>Penanganan Kejadian Kebakaran Lahan pada hari Sabtu, tanggal 10 Agustus 2019, Lokasi kejadian : Jl. Trans kalimantan tikor - 2.1680S,111.3501E:</p> <p>Hasil Penanganan Kejadian Kebakaran Lahan :</p> <ol style="list-style-type: none"> 1. Kejadian kebakaran pada pukul 16.13 WIB 2. Vegetasi yang terbakar semak belukar 3. Penyebab tidak di ketahui 4. Luas lahan kurleb 0,63 Ha. 5. Informasi diperoleh dari masyarakat 6. Kondisi saat ini api sudah padam 7. Kendala: <ul style="list-style-type: none"> ~ kendaraan roda 6 dan 4 tidak dapat masuk karena jalan setapak ~ sumber air (untuk pemadaman) tidak ada 	√			<p>Personil yang melaksnakan Penanganan</p> <p>~ TRC BPBD Kab. Lamandau (7 orang)</p> <p>~ Penjaga Kebun Sawit (4 orang)</p>	BPBD Kab. Lamandau

14.	KAB. KOTAWARINGIN BARAT					
15.	KAB. MURUNG RAYA					

DOKUMENTASI

Pemadaman Karhutla di Kota Palangka Raya

1. Jl. Kalibata, Kel. Menteng, Kec. Jekan Raya

27



2. Jl. Lintas Kalimantan (antara Jl. G. Obos ujung dan Jl. Yos Sudarso), Kel. Menteng, Kec. Jekan Raya



3. Jln. Perintis (Komp. Perum Casadova Permai), Kel. Panarung, Kec. Pahandut



4. Pemadaman Lanjutan : Jl. Tjilik Riwut km. 16, Kel. Bukit Tunggal, Kec. Jekan Raya



28

5. Pemadaman Lanjutan : Jl. Alson III, Kel. Bukit Tunggal, Kec. Jekan Raya



6. Jln. Ir.soeyatno km 9 Kel. Bukit Tunggal



7. Jln.Temanggung Tawa (lingkar luar kota) Kel . Bukit Tunggal



8. Jl. Kameluh baru



29

9. Jalan Lingkar luar antara G. Obos dan Yos sudarso



10. jl.aslon luar, jln.dia tawa 6 , jln. Dia tawa, jln.dulin tandang



11. Jl. Sawang Raya



30

Giat Pemadaman Karhutla di Kab. Barito Selatan



Giat Pemadaman Karhutla di Kab. Lamandau



Giat Pemadaman Karhutla di Kab. Barito Utara





Giat Pemadaman Karhutla di Kab. Seruyan



Giat Pemadaman Karhutla di Kab. Kapuas



Giat Pemadaman Karhutla Kodim 1015/Spt



Giat GC Hs di Kab. Sukamara



Ditsamapta Polda Kalteng dan TNI

Patroli dan Penanganan Karhutla di Kota Palangka Raya

1. Jl. Merdeka (Jl. Lintas Kalimantan), Kel. Bukit Tunggal, Kec. Jekan Raya



2. Jl. Ir. Soeyatno, Kel. Bukit Tunggul, Kec. Jekan Raya



33

1) KEGIATAN POSKO KARHUTLA PROVINSI KALIMANTAN TENGAH

1. Pengumpulan data dan informasi dari Kabupaten/Kota.
2. Berkoordinasi dengan Kabupaten/Kota dalam penanganan Karhutla di Provinsi Kalimantan Tengah.
3. Penyampaian Laporan Harian kepada Pimpinan dan Instansi/Lembaga terkait.
4. Roll Call dan Pemantauan via Radio RPU (Freq.169.525 Mhz + 5.000).
5. Briefing Operasi Pukul 07.30 WIB di Masing-masing poslap.
6. Rapat Perencanaan Operasi Pukul 16.00 WIB.
7. Pelaksanaan kegiatan masing-masing bagian/bidang

Dokumentasi

Rapat Perencanaan Operasi Posko Karhutla Prov. Kalteng



2.3. Satgas Gakkum sampai hari Sabtu, 10 Agustus 2019 :

DATA PENEGAKAN HUKUM KEBAKARAN HUTAN DAN LAHAN TAHUN 2019

N O	KESATUAN	LP / LI	TKP	JML KASUS		J M L	LUAS TERBAKAR (HA)	NAMA TERSANGKA		JML DITAHAN		PENYELESAIAN				KET
				LID IK	SID IK			PERORAN GAN	KORPORASI	PERORAN GAN	KORPORASI	HAP I	P.19	P.21	HAP II	
1	2	3	4	5	6	7	8	9	10	11	12	13	14	15	16	17
1.	P. RAYA	LP/A/316/VII/RES.1.13./2019/KALTENG/RES P. RAYA, TGL 24 JULI 2019	JLN. MAHIR MAHAR KM 6, LINGKAR LUAR KEL. SABARU KEC. SABANGA U KOTA P. RAYA	-	1	1	0,01	BOBBY RAHMANI	-	BOBBY RAHMANI	-	-	-	-	-	-
		LI-19/VII/RES.1.13./2019, TGL 1 JULI 2019	JNN. PETUK KATIMPUN KEL. PETUK KATIMPUN KEC. JEKAN RAYA KOTA P. RAYA	1	-	1	0,5	-	-	-	-	-	-	-	-	-
		LI-20/VII/RES.1.13./2019, TGL 1 JULI 2019	JLN. TARUNG RIWUT KM 9, KEL. BUKIT TUNGGAL KEC. JEKAN RAYA KOTA P. RAYA	1	-	1	2	-	-	-	-	-	-	-	-	-
		LI-26/VII/RES.1.13/2019, TGL 8 JULI 2019	JLN. MERDEKA KEL. BUKIT TUNGGAL KEC. JEKAN RAYA KOTA P. RAYA	1	-	1	0,24	-	-	-	-	-	-	-	-	-
		LI/27/VII/RES.1.13./2019/RES KRIM, TGL 25 JULI 2019	JNN. YOS SUDARSO 17 KEL. MENTENG KEC. JEKAN RAYA KOTA P. RAYA	1	-	1	1	-	-	-	-	-	-	-	-	-
		LI/28/VII/RES.1.13./2019/RES KRIM, TGL 28 JULI 2019	JNN. YOS SUDARSO 17 KEL. MENTENG KEC. JEKAN	1	-	1	0,07	-	-	-	-	-	-	-	-	-

			RAYA KOTA P. RAYA													
		JLN. PASENDE NG KEL. SABARU KOTA P. RAYA	1	-	1	3									
		LINGKAR LUAR JLN. BADAK UJUNG KEL. BUKIT TUNGGAL KOTA P. RAYA	1	-	1	0,5									
		JLN. KALIBATA KEL. MENTENG KEC JEKAN RAYA KOTA P. RAYA	1	-	1	0,5									
		JLN. PERUMAH AN TEGAL SARI KM 10,5 (TJILIK RIWUT) KEL. BUKIT TUNGGAL KOTA P. RAYA	1	-	1	0,5									
		JLN. MAHIR MAHAR (LINGKAR LUAR) KM 9 KEL. BUKIT TUNGGAL KEC. JEKAN RAYA KOTA P. RAYA	1	-	1	1									
		JLN. YOS SUDARSO XVIII KEL. PALANGK A KEC. JEKAN RAYA KOTA P. RAYA	1	-	1	0,5									
		JLN. BANTENG 49 KEL. BUKIT TUNGGAL KOTA P. RAYA	1	-	1	0,5									
		KEL. PETUK KATIMPUN	1	-	1	0,5									

			RT 04 RW II KOTA P. RAYA														
		JLN. G.OBOS XIX KEL. MENTENG KEC. JEKAN RAYA KOTA P. RAYA	1	-	1	0,5										
		JLN. PETUK KATIMPUN KEL. PETUK KATIMPUN KOTA P. RAYA	1	-	1	0,04										
		JLN. TARUNG RIWUT KM 9 KEL. BUKIT TUNGGA KOTA P. RAYA	1	-	1	1,5										
		JLN. MATAL KEL. SABARU KEC. SABANGA U KOTA P. RAYA	1	-	1	0,08										
		JLN. TINGANG XXIV KEL. BUKIT TUNGGA KOTA P. RAYA	1	-	1	1,5										
		JLN. MAHIR MAHAR KM 7 KEL. BUKIT TUNGGA KEC. JEKAN RAYA KOTA P. RAYA	1	-	1	1,5										
		JLN. TEMANGG UNG TAWA KEL. BUKIT TUNGGA KOTA P. RAYA	1	-	1	1										
		JLN. LINGKAR LUAR KM 8 KEL. BUKIT TUNGGA KEC. JEKAN	1	-	1	3										

			RAYA KOTA P. RAYA													
		JLN. JLN. CILIK RIWUT KM 10 MASUK JALAN TELAGA SARI	1	-	1	0,5									
		JLN. LINGKAR LUAR PERTENG AHAN G. OBOS DAN YOS SUDARSO KOTA P. RAYA	1	-	1	0,5									
		JLN. IR. SOEKARN O KEL. MENTENG KOTA P. RAYA	1	-	1	0,5									
		JLN. MERDEKA KEL BUKIT TUNGAL KOTA P. RAYA	1	-	1	0,5									
		JLN. RAFLESIA 2B KEL. BUKIT TUNGAL KEC. JEKAN RAYA KOTA P. RAYA	1	-	1	0,5									
		JLN. YOS SUDARSO SIMPANG JLN. MAHIR MAHAR KOTA P. RAYA	1	-	1	2									
		LINGKAR LUAR PERTENG AHAN YOS SUDARSO DAN G. OBOS KEL MENTENG KOTA P. RAYA	1	-	1	1									
		JLN. KRANGGA N KEL. TANJUNG PINANG	1	-	1	0,5									
		JLN. SUDIRMA N BELAKAN G RPH KOTA P.	1	-	1	7									

			NGAN KOTA P. RAYA													
		JLN. SABANGA U KEL. SABARU KOTA P. RAYA	1	-	1	10									
		JLN. TABAT KALSA KEL. SABARU KOTA P. RAYA	1	-	1	2									
		JLN. ANGGREK KEL. KERENG BANGKIRA I KOTA P. RAYA	1	-	1	0,005									
		JLN. BERENG BENGKEL KEC. SABANGA U KOTA P. RAYA	1	-	1	0,005									
		JLN. TUMBANG TALAKEN KM 59, KEL. PETUK BUKIT, KEC RAKUMPIT	1	-	1	1									
		JLN. YOGYAKA RTA III (RTA MILONO) KEL. MENTENG KEC. KOTA P. RAYA	1	-	1	1									
		JLN. TAMPUNG PENYANG UJUNG KEL. MENTENG KOTA P. RAYA	1	-	1	1									
		JLN. LINGKAR LUAR SEBELUM PEREMPA TAN JLN. YOS SUDARSO UJUNG SEBERAN G KEL. MENTENG KEL. KERENG	1	-	1	1									

			BANGKIRA I KOTA P. RAYA													
		JLN. LINGKAR LUAR SEBERAN G KEL. MENTENG KOTA P. RAYA	1	-	1	3									
		JLN. MAHIR MAHAR 13 KEC. SABANGA U KOTA P. RAYA	1	-	1	0,5									
		JLN. YOS SUDARSO 17 KEL MENTENG	1	-	1	1									
		JLN. BERENG BENGKEL KEC. SABANGA U KOTA P. RAYA	1	-	1	1									
		JLN. LETKOL CHR. BINTI KEL. LANGKAI KOTA P. RAYA	1	-	1	1									
		JLN. YOS SUDARSO 17 KOTA P. RAYA	1	-	1	4									
		JLN. LIDEN ARANG (CILIK RIWUT) KM 19 KEL. MARANG KEC. BUKIT BATU KOTA P. RAYA	1	-	1	1									
		JLN. G.OBOS VIII, KEL. MENTENG KEC. JEKAN RAYA	1	-	1	20									
		JLN. G. OBOS 20 F, KOTA P. RAYA	1	-	1	0,025									
		JLN. HIU PUTIH LANJUTAN KM 4 5 DAN SIMPANG JLN.	1	-	1	7									

			LINGKAR LUAR) KEC. JEKAN RAYA KOTA P. RAYA													
		JLN. IR. SOEKARNO 1 KEL. MENTENG KEC. JEKAN RAYA KOTA P. RAYA	1	-	1	1									
		JLN. MAHIR MAHAR 9 LINGKAR LUAR KEL. BUKIT TUNGAL KOTA P. RAYA	1	-	1	2									
JUMLAH		• 1 LP • 59 LI	60 TKP	59	1	60	• 0,01 LP • 112,025 LI (112,035 HA)	1	-	1	-	-	-	-	-	-
2.	KOBAR	LP/59/III/RES.5.5/2019/KALTENG/RES KOBAR, TGL ... MARET 2019	JLNN. P. BUN KOTAWAR INGIN LAMA KM 7, KEL. MENDAWAI SEBERANG KEC. ARSEL KAB. KOBAR	-	1	1	0,06	MURYADI							1	
JUMLAH		• 1 LP	1 TKP	-	1	1	0,06	1	-	-	-	-	-	-	1	-
3.	KOTIM	LP/03/VII/2019/KALTENG/RES KOTIM, TGL 01 JULI 2019	LAHAN USAHA IRT. 14/RW. 04 DESA. HANDIL SOHOR KEC. MENTAYA HILIR SELATAN KAB. KOTIM	-	1	1	0,3	WAGIRIN				1				
		LP/15/VII/2019/KALTENG/RES KOTIM/SEK KETAPANG, TGL 07 JULI 2019	JLNN. MT. HARYONO BARAT KEL. MB. HULU KEC. MB. KETAPAN G KAB. KOTIM	-	1	1	0,18	ANTOS		ANTOS		1				

		R/LI/40/VII/2019/RES KOTIM/INTELKAM, TGL...	1	-	1	20									
		LP/20/VII/2019/KALTENG/RE S KOTIM/SEK, TGL 31 JULI 2019	JL. SUPRAPTO SELATAN MB. HILIR KEC. MB KETAPAN G	-	1	1	0,125	SLAMET RIYADI BIN CHULIN BALO	-			1				
		LP/21/VIII/2019/KALTENG/RE S KOTIM/SEK, TGL 6 AGUSTUS 2019	JL. HM HATTA (LINGKAR SELATAN) KEC MB KETAPAN G	-	1	1	0,175	ANANG BIN MAJEDI (ALM)	-			1				
JUMLAH		• 4 LP • 1 LI	4 TKP	1	4	5	• 0,78 LP • 20 LI (20,78 HA)	4	-	1	-	4	-	-	-	-
4.	PULPIS	LP/10/VII/2019/KALTENG/RE S PULPIS/SEK SEBANGAU, TGL 27 JULI 2019	-	1	1	1 HA	AHMAD		AHMAD						
		DESA. TUMBANG NUSA KM 29,5 RT. 05 KEC. JABIREN RAYA KAB. PULANG PISAU	1	-	1	15									
		DESA. BUNTOI RT. 11 KEC. KAHAYAN HILIR KAB. PULANG PISAU	1	-	1	10									
		REY 35 DESA. GANDANG BARAT KEC. MALIKU KAB. PULANG PISAU	1	-	1	20									
		STI HANDEL SAMPIT DESA. BUNTOI KEC. KAHAYAN HILIR KAB. PULANG PISAU	1	-	1	5									
JUMLAH		• 1 LP • 4 LI	5 TKP	4	1	5	• 1 LP • 50 LI (51 HA)	1	-	1	-	-	-	-	-	-
5.	KATINGAN	LP/L/15/VII/RES.1.13./2019/S PKT/RES KATINGAN/SEK KATINGAN TENGAH, TGL 31 JULI 2019	SEI KALIMATI DESA. SAMBA KATUNG KEC.	-	1	1	1	JULIANSYAH		JULIANSYAH						

			KATINGAN TENGAH KAB. KATINGAN													
JUMLAH	• 1 LP	1 TKP	-	1	1	1	1	-	1	-	-	-	-	-	-	-
6. RES LAINNY A	-	-	-	-	-	-	-	-	-	-	-	-	-	-	-	-
JUMLAH	• 8 LP • 64 LI	72 TKP	64 LID IK	8 SID IK	72 KS S	• 2,85 LP • 182,025 LI (184,875 HA)	8 ORG	-	4 ORG	-	7 KS S	-	-	1 KS S	-	-

*Sumber : Polda Kalteng

2.5. Satgas Watyankes

- 1) DATA ISPA KALTENG : -
- 2) Pelayanan kesehatan dari Dinkes Prov. Kalteng untuk Petugas Posko PDB Karhutla Prov. Kalteng di Posko Karhutla Prov. Kalteng.

Demikian Laporan **POSKO Siaga Darurat KARHUTLA PROV. KALTENG**


Terima Kasih. Salam Tangguh....

Tanggal : Minggu, 11 Agustus 2019
Pukul : 07.00 WIB

PUSDALOPS-PB BPBPK PROV. KALTENG

Alamat : Jl. Tjilik Riwut Km. 2,5 Palangka Raya
Telp/Faks : (+62536) 4260564
WhatsApp : 0811-525-441/ 0811-525-442
Email : pusalops.bpbpktg@gmail.com
Website : -

Komandan Korem 102/Pjg
Selaku Komandan Satgas
PDB Karhutla Kalteng 2019



Saiful Rizal, S.Sos

Kolonel Arm NRP. 1920039031068