

POSKO SATGAS KARHUTLA PROVINSI KALIMANTAN TENGAH



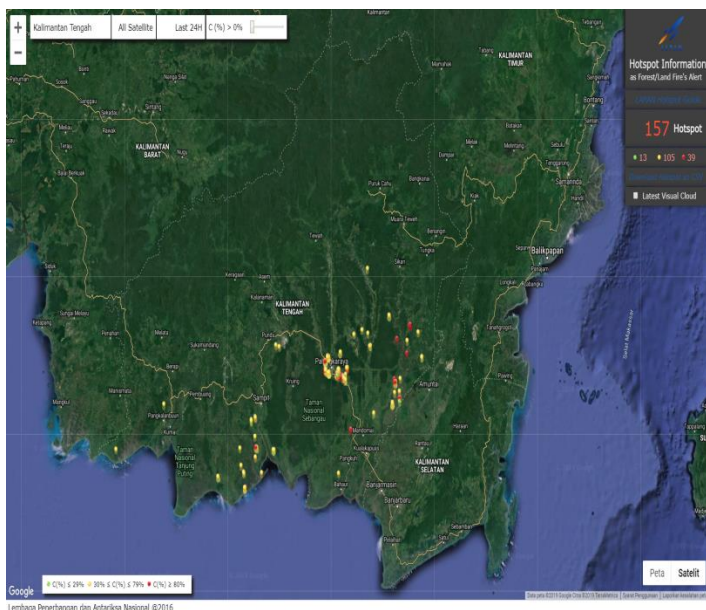
LAPORAN HARIAN POS KOMANDO SIAGA DARURAT BENCANA ASAP AKIBAT KEBAKARAN HUTAN DAN LAHAN PROVINSI KALIMANTAN TENGAH TAHUN 2019

I. Kondisi Terkini

1.1. Hotspot

Perkembangan titik panas atau *hotspot* pada 03 s/d 04 Agustus 2019, pukul 07.00 s/d 07.00 WIB berdasarkan pantauan citra satelit Wilayah Provinsi Kalimantan Tengah sebagai berikut :

Citra Satellite Titik Hotspot Convidence 0 - 100 %



Jumlah Hotspot Harian Provinsi Kalimantan Tengah :
selama 24 Jam

NO	KAB/KOTA	Terra, Aqua, SNPP	CONV %
1.	Barito Selatan	21	29-100
2.	Barito Timur	8	48-92
3.	Barito Utara		
4.	Gunung Mas		
5.	Kapuas	7	38-73
6.	Katingan		
7.	Kota Palangkaraya	62	20-100
8.	Kotawaringin Barat	1	78
9.	Kotawaringin Timur	18	27-100
10.	Lamandau		
11.	Murung Raya		
12.	Pulang Pisau	28	Feb-99
13.	Seruyan	11	38-84
14.	Sukamara	1	59
TOTAL		157	

DATA SEBARAN HOTSPOT TERRA, AQUA DAN SNPP WILAYAH KALIMANTAN TENGAH
DATA HOTSPOT JANUARI S/D 03 AGUSTUS 2019

Kabupaten/Kota	Bulan								Grand Total
	1	2	3	4	5	6	7	8	
Barito Selatan	3		2	3	13	9	96	29	155
Barito Timur					1		3	10	14
Barito Utara	2	3	2	2	7	2	10	0	28
Gunung Mas	1		2	1		1	9	1	15
Kapuas	1	9	4	6	12	9	60	13	114
Katingan		5	2	3	10	6	12	2	40

Kota Palangkaraya		1		2	6	3	191	84	287
Kotawaringin Barat	2	1	5	2	1	2	15	3	31
Kotawaringin Timur			1	5	4	9	181	45	245
Lamandau			1	4	3	1	8	0	17
Murung Raya		1	1	1	4		0	0	7
Pulang Pisau		2	1		6		311	40	360
Seruyan		2	3	2	4	4	110	28	153
Sukamara			1		7	6	27	1	42
Grand Total	9	24	25	31	78	52	1033	256	1508

*Sumber Data : Lapan.go.id

DATA KEJADIAN KEBAKARAN MULAI JANUARI S/D 03 AGUSTUS 2019

No	Kab/Kota	Bulan								Kejadian (X)
		1	2	3	4	5	6	7	8	
1	Barito Selatan			1		1		6	5	13
2	Barito Timur							0	0	0
3	Barito Utara		1	1		3		8	1	14
4	Kapuas		1				1	2	1	5
5	Katingan					1		3	0	4
6	Kotawaringin Barat			5	2		6	14	3	30
7	Kotawaringin Timur			6	2		2	25	12	47
8	Lamandau	2		4			1	6	2	15
9	Murung Raya					2		1	1	4
10	Palangka Raya	1				1	16	226	49	293
11	Pulang Pisau							42	12	54
12	Seruyan							13	2	15
13	Sukamara						1	5	1	7
14	Gunung Mas							1	0	1
Grand Total		3	2	17	4	8	27	352	89	502

*Sumber Data : Group WA Karhutla Kalteng 2019

DATA LUAS KEBAKARAN MULAI JANUARI S/D 03 AGUSTUS 2019






No	Kab/Kota	Bulan								Luas (Ha)
		1	2	3	4	5	6	7	8	
1	Barito Selatan			4,5		1		19,39	18,37	43,26
2	Barito Timur							0	0	0
3	Barito Utara		2	1		7,01		9,3	1,5	20,81
4	Kapuas		0,05				0,01	6	10	16,06
5	Katingan					4		1,7	0	5,7
6	Kotawaringin Barat			13	2,01		17	37,52	7,5	77,03

7	Kotawaringin Timur			1,91	1,52		2,85	90,28	51	147,56
8	Lamandau	0,5		14,97			0,4	5,15	4,74	25,76
9	Murung Raya					0,52		0,5	0,5	1,52
10	Palangka Raya	1				3	22,93	449,64	119,42	595,99
11	Pulang Pisau							221,94	61	282,94
12	Seruyan							312,2	30	342,2
13	Sukamara							7	3	10
14	Gunung Mas							2	0	2
Grand Total		1,5	2,05	35,38	3,53	15,53	43,19	1162,62	307,03	1570,83

*Sumber Data : Group WA Karhutla Kalteng 2019

1.1. Indeks Standar Pencemaran Udara (ISPU)

Kualitas udara di seluruh AQMS / Sistem Monitoring Kualitas Udara di Provinsi Kalimantan Tengah menunjukkan Kategori dengan indikator Baik (good), sedang (moderate), tidak sehat (unhealthy), sangat tidak sehat (very unhealthy) dan berbahaya (hazardous) seperti terlihat pada tabel berikut pukul 07.00 WIB.

BAIK 0 - 50		SEDANG 51 - 100		TIDAK SEHAT 101 - 199		SANGAT TIDAK SEHAT 200 - 299		BERBAHAYA 300 - 3000	
LOKASI		BMKG Palangka Raya	KLHK Palangka Raya		BMKG-SMT Kab. Kotawaringin Timur		BMKG-PKN Kab. Kotawaringin Barat		BMKG-MUARATAWEH Kab. Barito Utara
ISPU / PM10		150	0		0		0		0

1.2. Jarak Pandang (Visibility)

Data visibility pada hari Sabtu, 03 Agustus 2019. Pkl 14.00 WIB

LOKASI	VISIBILITY
Pangkalan Bun	10 Km
Sampit	8 Km
Palangka Raya	7 Km
Buntok	10 Km
Muara Teweh	10 Km

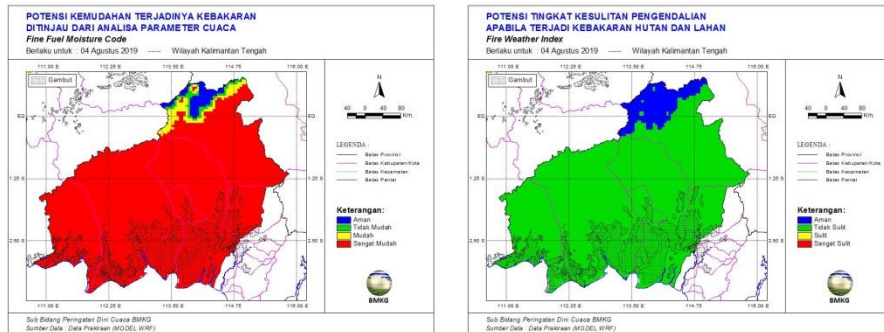
1.3. Prakiraan Cuaca

a. Kondisi cuaca hari Minggu, 04 Agustus 2019. Pkl 07.00 WIB Pantauan BMKG dilaporkan sebagai berikut :

No	Data	BMKG Palangka Raya	BMKG Palangalan Bun	BMKG Sampit	BMKG Buntok	BMKG Muara Teweh
1	Arah Angin	selatan	Calm	Tenggara	Calm	Calm
2	Kecepatan Angin	8 km/jam	Calm	6 km/jam	Calm	Calm
3	Cuaca	Asap	Asap	Berawan	Berawan	Kabur
4	Jarak Pandang	1,5 km	3 km	6 km	10 km	5 km

*Sumber Data BMKG

- b. Analisis Potensi Kemudahan Terjadi Kebakaran (FFMC) berlaku untuk hari Minggu, 04 Agustus 2019. Pantauan BMKG dilaporkan sebagai berikut :
 Analisis tingkat kemudahan terjadinya Kebakaran di wilayah Kalteng. Untuk kategori “Sangat Mudah Terbakar dan Sangat Sulit Pengendaliannya” Berwarna Merah.



- c. Pantauan Tinggi Muka Air dan Kelembaban Tanah :

NO.	KABUPATEN	KECAMATAN	LOKASI	KODE	TMA (M)	SM (%)
1	2	3	4	5	6	7
1.	Kapuas	Mantangai	Katunjung	BRG 12	-0,9	224,21
2.	Kapuas	Mantangai	Katunjung	BRG 13		
3.	Kapuas	Mantangai	Katunjung	BRG 14		
4.	Kapuas	Mantangai	Sei Ahas	BRG 15		
5.	Kapuas	Kapuas Barat	Anjir Kalampan	BRG 11	-1,72	44,71
6.	Pulang Pisau	Kahayan Tengah	Bukit Liti 1	BRG 621103-01	-0,83	4,31
7.	Pulang Pisau	Kahayan Tengah	Bukit Liti 2	BRG 621103-02	-0,96	15,98
8.	Pulang Pisau	Kahayan Tengah	Bukit Liti 3	BRG 621103-06	-0,37	50,63
9.	Pulang Pisau	Kahayan Tengah	Sigi	BRG 621103-03	-0,79	4,01
10.	Pulang Pisau	Kahayan Tengah	Bukit Rawi	BRG 621103-04	-0,88	33,01
11.	Pulang Pisau	Kahayan Tengah	Tanjung Sangalang	BRG 621103-05	-1,17	46,58
12.	Palangka Raya	Sabangau	K. Bangkirai 1	BRG 627104-0		
13.	Palangka Raya	Sabangau	K. Bangkirai 2	BRG 627104-0		
14.	Palangka Raya	Sabangau	TN Sabangau 1	BRG 627104-0		
15.	Palangka Raya	Sabangau	TN Sabangau 2	BRG 627104-0	-0,9	11,48
16.	Palangka Raya	Sabangau	TN Sabangau 3	BRG 627104-0		
17.	Pulang Pisau	Jabiren Raya	Tanjung Taruna	KALTENG1	-1,03	-3,9
18.	Pulang Pisau	Jabiren Raya	Tanjung Taruna	BRG 627104-06	-0,92	7,58
19.	Pulang Pisau	Jabiren Raya	T. Nusa	IJ1		
20.	Pulang Pisau	Jabiren Raya	Pilang 1	BRG 621107-04	-0,73	5,18
21.	Pulang Pisau	Jabiren Raya	Pilang 2	BRG 621107-08	-0,8	33,91
22.	Pulang Pisau	Jabiren Raya	Jabiren 1	BRG 621107-05	-0,8	34,5
23.	Pulang Pisau	Jabiren Raya	Jabiren 2	BRG 621107-06	-1,01	28,79
24.	Pulang Pisau	Jabiren Raya	Saka Kajang	BRG 621107-02	-0,69	29,78
25.	Pulang Pisau	Jabiren Raya	Henda 2	BRG 621107-07	-1,04	14,13
26.	Pulang Pisau	Jabiren Raya	Henda 1	BRG 621107-01	-0,74	39,84
27.	Pulang Pisau	Jabiren Raya	Garung	BRG 621107-03	0,72	39,97
28.	Pulang Pisau	Kahayan Hilir	Gohong	BRG 621105-01		
29.	Pulang Pisau	Kahayan Hilir	Kalawa	BRG 621105-02	-0,95	18,22
30.	Pulang Pisau	Kahayan Hilir	Mentaren 1	Batok2		
31.	Pulang Pisau	Kahayan Hilir	BT-Buntoi	Kecil2		
32.	Pulang Pisau	Kahayan Hilir	Buntoi	BRG 621105-03	-1,3	24,06
33.	Pulang Pisau	Pandih Batu	Talio Hulu	BRG 621101-01	-0,29	70,32
34.	Pulang Pisau	Pandih Batu	Dandang	BRG 621101-02	-0,61	52,66
35.	Pulang Pisau	Sebangau Kuala	Paduran Sebangau	IJ2		
36.	Pulang Pisau	Sebangau Kuala	Paduran Mulya	Kecil1		
37.	Pulang Pisau	Sebangau Kuala	Sebangau Jaya	Batok1		
38.	Pulang Pisau	Sebangau Kuala	Medura	BRG 621108-01	-1,18	19,66

39.	Sukamara	Sukamara	Sungai Tabuk	BRG 620801-01		
40.	Sukamara	Sukamara	Sungai Cabang Barat	BRG 620801-02		224,21

II. Upaya Yang Telah dilakukan

2.1. Satgas Gabungan Pencegahan :

Jumlah Keseluruhan Satgas Gabungan

- TNI : 500
- POLRI : 205
- BPBD : 102
- Warga : 705

Total Keseluruhan : **1512 Personil**

A. Kosatgas : 32 Personil

B. Subsatgas 1 (Kodim 1011/Klk) 605 Personil, terdiri dari :

1. Kosubsatgas 10 Personil,
2. Tim Subsatgas Wil Kab Kapuas 312 Personil (22 desa),
3. Tim Subsatgas Wil Kab Pulpis 283 Personil (20 desa).

C. Subsatgas 2 (Kodim 1012/Btk) 157 Personil, terdiri dari :

1. Kosubsatgas 10 Personil,
2. Tim Subsatgas Wil Kab Barsel 105 Personil (7 desa),
3. Tim Subsatgas Wil Kab Bartim 42 Personil (3 desa).

D. Subsatgas 3 (Kodim 1013/Mtw) 100 Personil, terdiri dari :

1. Kosubsatgas 10 Personil,
2. Tim Subsatgas Wil Kab Barut 60 Personil (4 desa),
3. Tim Subsatgas Wil Kab Mura 30 Personil (2 desa).

E. Subsatgas 4 (Kodim 1014/Pbn) 164 Personil, terdiri dari :

1. Kosubsatgas 10 Personil,
2. Tim Subsatgas Wil Kab Kobar 56 Personil (4 desa),
3. Tim Subsatgas Wil Kab Lamandau 28 Personil (2 desa).
4. Tim Subsatgas Wil Kab Sukamara 70 Personil (5 desa).

F. Subsatgas 5 (Kodim 1015/Spt) 290 Personil, terdiri dari :

1. Kosubsatgas 10 Personil,
2. Tim Subsatgas Wil Kab Kotim 98 Personil (7 desa),
3. Tim Subsatgas Wil Kab Seruyan 70 Personil (5 desa).
4. Tim Subsatgas Wil Kab Katingan 112 Personil (8 desa).

G. Subsatgas 6 (Kodim 1016/Plk) 164 Personil, terdiri dari :

1. Kosubsatgas 10 Personil,
2. Tim Subsatgas Wil Kota Palangka Raya 112 Personil (8 desa),
3. Tim Subsatgas Wil Kab Gumus 42 Personil (3 desa).

Tugas – tugas:

- Cegah dan ubah perilaku masyarakat untuk tidak bakar lahan.
- Tempatkan, Kuasai dan Amankan wilayah sesuai Tanggung Jawabnya.
- Melaksanakan Patroli dan Bahaya Karhutla.
- Menangkap dan Amankan terduga Pelaku Pembakar Lahan.
- Mengenali dan Identifikasi semua wajah penduduk serta pantau perilaku Masyarakat pemilik lahan.
- Galang Kekuatan Masyarakat dalam pencegahan dan pemadaman.
- Mencegah terjadinya potensi hotspot dalam sektor.
- Beri informasi titik api kepada tim water bombing.
- Melaporkan Setiap kejadian Karhutla secara berjenjang.

- Mencatat data dan melaporkan secara berjenjang kegiatan Kementerian/Lembaga.
- Beralih Operasi Selanjutnya Atas Perintah.

2.2. Satgas Udara :

a. Rekapitulasi Water Bombing Helikopter

NO	HELIKOPTER	SORTI (x)	BOMBING (x)	Total Jam Terbang
1	2	3	4	6
1.	MI-17 UR- APT	13	375	34 jam 15 menit
2.	MI-8 RA 22747	5	123	15 jam 25 menit
3.	MI-8 UR- VBE	6	121	10 jam 21 menit
4.	MI-8-MTV-1 (Reg UP-MI 852)	0	0	
5.	MI-8-MTV-1 (Reg UP-MI 813)	4	50	2 jam 35 menit
6.	MI-8-MTV-1 (Reg UP-MI 862)	5	86	2 jam 48 menit
7.	KA 32 C UR – CIQ	7	111	18 jam 05 Menir
8.	Patroli PK-FGS BK 117	3	0	
Grand Total		43	866	

b. Kegiatan Water Bombing Helikopter

NO	PESAWAT	WATER BOOMBING				Ket.
		SORTI	WB	LITER	Jumlah	
1.	MI-17 UR- APT					Bandara Tjilik Riwut Palangka Raya
2.	MI-8 RA 22747					Bandara Tjilik Riwut Palangka Raya
3.	MI-8 UR- VBE	1	26	4000	104.000	Sorti 1 Koordinat: 2°20'51"S 114°05'32"E Radial: 130° Distance: 11 Nm END : 04.00 Z ATD : 03.13 Z ETA : 06.15 Z Route : PKY-Jabiren(SAS)-PKY Missi : Water bombing by BNPB Pilot : capt.Olesandr Iefmenko Onboard: HLO: - Reza Remark : Total Wb 26 X 4.000 = 104.000 liter air, luas area hs 1 -+ 10 ha dan hs 2 -+ 10 ha, bombing di wilayah Jabiren dan kalampangan, hs 1 api belum padam dan hs 2 api belum padam.
		1	36	4000	144.000	Sorti 2 Koordinat: S 2°18'17.1 E 113°59'28.17 R = 150° D = 5 Nm END : 04.00 Z ATD : 06.43 Z

						<p>ETA : 09.45 Z Route : PKY- Kelampangan(SAS) - PKY Missi : Water bombing by BNPB Pilot : capt.Olesandr Iefmenko Onboard: HLO: - Reza Remark : Total Wb 36 x 4.000 = 144.000 liter air, hs di lokasi api belum padam,Luas area +- 10 ha. Total jam terbang saat ini 10 jam 21 menit.</p>
4.	MI-8-MTV-1 UP-MI 852	-	-	-	-	Bandara Tjilik Riwut Palangka Raya
5.	MI-8-MTV-1 UP-MI 813 (Reposisi di Kab. Kotim)	1	-	4000	-	<p>Sorti 1 SE : 07 : 10 UTC ATD : 07 : 19 UTC ETA : 10 : 15 UTC FSC : SH0180 POB : 6 PIC : Leonid Chugaynov CP : Valerii Selekho FE : Akbarjan Dadabayev HLO. : Vendy Hardjono Pob. : Iptu Nana Rusyana (Satreskrim Polres Kotim) Pob. : Bripka Agus Femil (Satreskrim Polres Kotim) Route. : SMQ - Desa Bagendang Tengah - SMQ Coordinat : 02° 42' 58"S 112° 48' 20"E Radial : 218° Distance : 16 NM Remark : WATER BOMBING Best Regard, Vendy Hardjono HLO Golden Multi Kreasi SMQOPS</p>
6.	MI-8-MTV-1 UP-MI 862 (Reposisi di Kab. Kotim)	1	15	4000	6.000	<p>Sorti 1 ENG START : 02.18 UTC ATD : 02.26 UTC ETA : 05.26 UTC ATA : 04.59 UTC SDE : 05.01 UTC Tot. JT. : 02.45 POB : 6 PIC : Nurlan Assanaliyev CP : Yerzhan Daldybayev FE : Sergey Snissar HLO 1 : Khoirul POB : Letda FERRY A (SATGAS UDARA) POB : Kopda RAFLIANUR (KODIM)</p>

						Remark: Water Bombing Route : SMQ - DESA BAGENDANG TENGAH - SMQ Remark : 1. WB 15x, 2. Area sekitar 11 hektar, 3. Api masih belum padam.
		1	-	4000	-	Sorti 2 ENG START : 07.08 UTC ATD : 07.14 UTC ETA : 09.44 UTC POB : 4 PIC : Nurlan Assanaliyev CP : Yerzhan Daldybayev FE : Sergey Snissar HLO 1 : Khoirul Remark: Water Bombing Route : SMQ - DESA BAGENDANG TENGAH - SMQ S 02 42 58 E 112 48 20 R = 218 D = 16 nm FSC: SH0185 Best Regard Khoirul Huda HLO Anugerah Bumiputera
7.	KA 32 C UR – CIQ	1	18	4000	72.000	Sorti 1 Koordinat: 2°47'47.51"S 114°10'43.06"E Radial: 156° Distance: 37 Nm END :04.00 Z ATD : 02.56 Z ETA :05.56 Z Route : PKY- Bukit tunggal-Buntoi, Kahayan hilir, Pulpis(SAS)-PKY Missi : Water bombing by BNPB Pilot : capt.Sergiy Kondratenko Onboard: HLO: - IRLAN REMARK: Total Wb 18x4000 =72.000 Liter Air, Lokasi masih terbakar, Luas Area HS - +15 ha.
		1	22	4000	88.000	Sorti 2 Koordinat: 2°47'47.51"S 114°10'43.06"E Radial: 156° Distance: 37 Nm END :04.00 Z ATD :06.55 Z ETA :09.25 Z

						Route : PKY-Buntai,Kahayan hilir,Pulpis(SAS)-PKY Missi : Water bombing by BNPB Pilot : capt.Sergiy Kondratenko Onboard: HLO: - IRLAN REMARK: Total WB 22x4000=88000 Liter Air,Luas area Hs -+20 Ha,Masih berasap,Jumlah total keseluruhan jam terbang 18 jam 5 menit
8.	Patroli PK-FGS BK 117					

Dokumentasi



SATGAS UDARA

Giat Water Bombing

Helly WB MI-8-MTV-1 UP-MI 862

Sorti 1

Kab. Kotawaringin Timur



Helly WB MI-8 UR- VBE

Sorti 1

Kab. Pulang Pisau dan Kota Palangka Raya



Sorti 2

Kota Palangka Raya



Helly KA 32 C UR – CIQ


Sorti 1

Kota Palangka Raya dan Kab. Pulang Pisau





Sorti 2
Kab. Pulang Pisau



Teknologi Modifikasi Cuaca (TMC)

a. Rekapitulasi Teknologi Modifikasi Cuaca (TMC)

No	Pesawat	TMC		Lokasi
		Sorti	Garam (Kg)	
1.				
Jumlah				

b. Kegiatan Teknologi Modifikasi Cuaca (TMC)

No	Pesawat	TMC		Lokasi
		Sorti	Garam (Kg)	
1.				

2.3. Satgas Darat

A. Satgas Darat Gabungan

1. BPB-PK Prov. Kalteng dan Dishut Prov. Kalteng melakukan pemantauan kejadian kebakaran.
2. Kodim Se-Kalteng melakukan Patroli dan Sosialisasi.
3. Polres Seluruh Kabupaten/Kota melakukan Patroli dan Sosialisasi.
4. BPBD Seluruh Kabupaten/Kota melakukan Patroli dan Sosialisasi.

5. Manggala Agni, TNI, Polri dan Tokoh Masyarakat melakukan patroli terpadu di Desa Rawan kebakaran Hutan dan Lahan di Prov. Kalteng.
6. Manggala Agni, TNI, Polri dan Tokoh Masyarakat melakukan patroli terpadu di 44 Desa Rawan kebakaran Hutan dan Lahan di Prov. Kalteng.

Rekap Kejadian Harian Tanggal 03 Agustus 2019

No	Kab/Kota	Kejadian	
		Jumlah	Luas (Ha)
1	Barito Selatan		
2	Barito Timur		
3	Barito Utara		
4	Kapuas		
5	Katingan		
6	Kotawaringin Barat		
7	Kotawaringin Timur	3	11
8	Lamandau		
9	Murung Raya		
10	Palangka Raya	20	67,24
11	Pulang Pisau	4	54
12	Seruyan	1	30
13	Sukamara		
14	Gunung Mas		
Grand Total		28	162,24

NO	KEGIATAN	PEMADAMAN			PERSONIL/ PERALATAN	PELAPOR
		Pemadaman	Patroli	Pencegahan		
1.	POSKO PDB KARHUTLA PROV. KALTENG (Status Siaga Darurat Karhutla) Posko Induk (Dukungan di Kota Palangka Raya) 1) Kegiatan : Sosialisasi Karhutla 2) Deskripsi: Sosialisasi tentang Pencegahan dan Penanganan Karhutla melalui Pengeras Suara		√	√	Personil : Tim Posko PDB Karhutla Prov. Kalteng	Posko PDB Karhutla Prov. Kalteng
	A. Posko Induk Prov. Kalteng (Dukungan pemadaman karhutla di Kota Palangka Raya) Lokasi I a) Pemadaman Karhutla: Jl. Tjilik Riwut Km. 9, Kel. Bukit Tunggal, Kec. Jekan Raya (co.-) - Waktu Pemadaman : 12.05 WIB - Selesai Pemadaman : 13.25 WIB - Luas terbakar : ± 3 Ha - Jenis tanah : Gambut b) Deskripsi : Info dari Bid. Operasi	√			Lokasi I 1) Personil : - Tim Pemadam Posko Induk Karhutla Prov. Kalteng : 1 regu - Satpol PP Prov. Kalteng : 1 org - TNI : 5 org - Polri - Tim Truk Tangki air BPBPK Prov. Kalteng : 4 org 2) Alkap :	Tim Pemadam Karhutla Posko Induk Prov. Kalteng

<p>Posko Prov. Kalteng dan direspon Tim Pemadam Gabungan Posko Prov. Kalteng untuk melakukan pemadaman.</p> <p>Lokasi II a) Pemadaman Karhutla: Jl. Tjilik Riwut Km. 9 (masuk Jl. Nyalun Menteng), Kel. Bukit Tunggal, Kec. Jekan Raya (co.-) - Waktu Pemadaman : 15.15 WIB - Selesai Pemadaman : 16.25 WIB - Luas terbakar : ± 0,5 Ha - Jenis tanah : Gambut b) Deskripsi : Info dari Bid. Operasi Posko Prov. Kalteng dan direspon Tim Pemadam Gabungan Posko Prov. Kalteng untuk melakukan pemadaman.</p> <p>*Note : - Regu tangki air mendukung tim pemadaman karhutla Regu Pemadam Karhutla Pos Lapangan Prov. Kalteng</p> <p>Lokasi III Alamat ; jln pethuk ketimpun Induk km 10. Kel ; pethuk ketimpun Kec ; jekan raya Kota: Palangka raya -Waktu pemadaman ; 21: : 00 wib - Selesai pemadaman 00 : 45 wib - luas yg di padamkan = 1 hektar - luas yang terbakar =5 hektar . -Status lahan ; Tanah kosong -Sumber air ; Tangki air , dari parit -Tipe Kebakaran ; bawah/ atas -Tipe tanah ; gambut tebal - Vegetasi ; semak belukar,Ilalang pohon akasia.</p> <p>Deskripsi pukul 20 : 30wib Tim regu piket malam menerima telepon dari babinsa petuk ketimpun , pak Nurkolis menginformasikan dan meminta bantuan bahwa di jalan pethuk ketimpun ,terjadi kebakaran hutan yang sangat luar biasa, yg mengarah ke pemukiman, segera TIM regu piket malam pusdalop merespon dan langsung meluncur ke tkp untuk melakukan pemadaman .</p> <p>Hasil</p>			<ul style="list-style-type: none"> - Mesin pemadam karhutla lengkap - Slang 1.5 - Slang 2.5 - Konektor Y - Nosel 1.5 - HT = 1 Bh - Mobil Pick Up = 1 Bh - Truk Tangki air BPBPK Prov. Kalteng : 2 unit <p>Lokasi II 1) Personil : - Tim Pemadam Posko Induk Karhutla Prov. Kalteng : 1 regu 2) Alkap : - Mesin pemadam karhutla lengkap</p> <ul style="list-style-type: none"> - Slang 1.5 - Slang 2.5 - Konektor Y - Nosel 1.5 - HT = 2 Bh - Mobil Pick Up = 1 Bh <p>Lokasi III Sumber daya ; - Tsak= 3 orang - pusdalop =2 org - TNI = 5 Orang -borneo 7orang -basarnas =2 orang</p> <p>Peralatan - Mobil tangki = 1unit - mesin shibura = 1 bh - slang 1.5 =6 roll - slang 2.5= 18 roll - Konektor Y 2.5 = 1 bh - nosel 1.5 = 2 buah - HT:4 buah</p>	
---	--	--	---	--

Api belum padam .	√				
<p>B. Pos Lapangan 1 Prov. Kalteng (Dukungan pemadaman karhutla di Kota Palangka Raya)</p> <p>Lokasi I 1) Pemadaman Karhutla Lanjutan : Jl. Ir. Soekarno (masuk Jl. Merdeka), Kel. Menteng, Kec. Jekan Raya (co. - 2,24112, 113,8985, 52,1m) - Waktu kebakaran : - - Waktu pemadaman : 10.30 WIB - Selesai Pemadaman : 17.00 WIB - Deskripsi : Instruksi Briefing Operasi dan direspon Poslap 2 Prov. Kalteng dengan mengirimkan regu untuk melakukan pemadaman. - Jenis tanah : Vegetasi semak belukar kering, tanah gambut, akasia - luas terbakar : ± 3 Ha - Ket. : Api padam</p> <p>Lokasi II Alamat:=jln.mufakat 1 Kelurahan=langkai Pelapor=polisi Waktu kebakaran=11.17 WIB Waktu pemadaman=11.30 WIB Luas terbakar=45x25 m² Berhasil dipadamkan=45x25 m² Status lahan=kosong Sumber air=parit Tipe kebakaran=atas Tipe tanah=gambut tebal Vegetasi=semak belukar,pakis,kalakai,akasia. Deskripsi=melakukan pemadaman,penyakatan lanjutan. Api padam=14.02 WIB</p> <p>Lokasi II Alamat:=jln.chr.binti belakang rumah jabatan anggota DPRD kota Kelurahan=langkai Pelapor=alpius patanan BPBPK propinsi Waktu kebakaran=12.05 WIB Waktu pemadaman=12.39 WIB Luas terbakar=50x80 m² Berhasil dipadamkan=50x20 m² Status lahan=kosong Sumber air=sumur bor suplai ke truk tangki DAMKAR kota p.raya Tipe kebakaran=atas Tipe tanah=gambut tebal Vegetasi=semak belukar,pakis,kalakai,akasia.</p>				<p>Lokasi I 1) Personil : - Danru : 1 org - Poslap 1 Prov. Kalteng = 1 regu - Satpol PP = 1 Org - TNI : 1 regu - Polri - Regu Tangki air DPRD Prov. Kalteng : 2 org 2) Peralatan : - Pickup Bpk Pinus Permai : 1 Unit - Mesin Robin : 1 Unit - Selang 2"= 8 Roll - Nozzel 2" = 2 Bh - Radio Ht = 3 Unit</p> <p>Lokasi II Sumber daya= Poslap 1=BALAKAR 620 regu 1 dan danru TNI= Polri=1 org Pol pp propinsi=1 Peralatan: Mesin=shibaura Slang=2½ in.10 rol Slang=1½ in 7 rol Konektor=2½ in ke 1½ in ..1 NoZel=1½ in.,2 Mobil=pick up</p> <p>Lokasi II Sumber daya= Poslap 1=BALAKAR 620 regu 1 dan danru TNI=1 Polri=1 org Pol pp propinsi=1 Peralatan: Mesin=Robin 1 Slang=2 in.2 rol Slang= Konektor= NoZel= Mobil=pick up</p>	<p>Tim Pemadam Karhutla Poslap 1 Prov. Kalteng</p>

<p>Deskripsi=melakukan pemadaman, penyekatan dan di bantu DAMKAR kota p.raya Api padam=14.37 WIB</p> <p>Dan truk tangki DPRD provinsi,, juga membantu suplai,, setelah pemadaman di jln.papabri,, dan pd pukul 15.50 melakukan pemadaman di jln.seth adji induk samping GOR hijau futsal.</p>					
<p>C. Pos Lapangan 2 Prov. Kalteng (Dukungan pemadaman karhutla di Kota Palangka Raya)</p> <p>Lokasi I 1) Pemadaman Karhutla Lanjutan : Jl. Temanggung Tawa, Kel. Bukit Tunggal, Kec. Jekan Raya (co. 2.17107481S 113.84745907E) - Waktu kebakaran : - - Waktu pemadaman : 10.00 WIB - Selesai Pemadaman : 17.30 WIB - Deskripsi : Instruksi Briefing Operasi dan direspon Poslap 2 Prov. Kalteng dengan mengirimkan regu untuk melakukan pemadaman. - Jenis tanah : Gambut dalam - Ket. : Api padam - Luas terbakar dipadamkan : $\pm 0,7$ Ha - Total luas terbakar : ± 3 Ha</p> <p>Lokasi II 1) Pemadaman Karhutla : Jl. Merdeka (Perum Nyai Balau), Kel. Bukit Tunggal, Kec. Jekan Raya (co. - 2°9'59, 395"S 113°50'14, 664"E) - Waktu kebakaran : 09.00 WIB - Waktu pemadaman : 10.00 WIB - Selesai Pemadaman : 17.10 WIB - Deskripsi : Info dari Posko Induk Prov. Kalteng dan direspon Poslap 2 Prov. Kalteng dengan mengirimkan regu untuk melakukan pemadaman. - Jenis tanah : Gambut dalam - Ket. : Api padam - Luas terbakar dipadamkan : $\pm 0,06$ Ha - Total Luas terbakar : $\pm 0,5$ Ha</p>	√			<p>Lokasi I 1) Personil : - Poslap 2 Prov. Kalteng = 9 Orang - TNI - Polri 2) Peralatan : - Mesin Honda Lengkap = 1 Buah - Mesin Robin = 1 Buah - Selang 1.5 = 7 Roll - Konektor 2.0 ke 1.5 = 1 buah - Nozel 1.5 = 2 buah - HT = 6 buah - Mobil Pick Up = 1 Unit - Roda Dua = 1 Unit</p> <p>Lokasi II 1) Personil : - Poslap 2 Prov. Kalteng = 8 Orang - TNI : 2 org - Polri : 1 org - Satpol PP : 1 org 2) Peralatan : - Mesin Shibaura = 1 Unit - Selang 1.5 = 5 Roll - Selang 2.5 = 6 Roll - Konektor = 1 buah - Nozel 1.5 = 2 buah - HT = 5 buah - Mobil Pick Up = 1 Unit - Roda Dua = 3 Unit</p>	Tim Pemadam Kahutla Poslap 2 Prov. Kalteng
<p>D. Pos Lapangan 3 Prov. Kalteng (Dukungan pemadaman karhutla di Kota Palangka Raya)</p> <p>Lokasi I 1) Pemadaman Karhutla : Jl. Hiu</p>	√			<p>Lokasi I 1) Personil : - Tim Poslap 3 Prov. Kalteng - TNI - Polri</p>	Tim Pemadam Kahutla Poslap 3 Prov. Kalteng

<p>Putih lanjutan Gg. Kajuju, Kel. Bukit Tunggul, Kec. Jekan Raya (co. - 2°11'43"S 113°50'42"E)</p> <ul style="list-style-type: none"> - Waktu kebakaran : 12.00 WIB - Waktu pemadaman : 13.00 WIB - Selesai Pemadaman : 16.27 WIB - Deskripsi : Info dari Posko Induk Prov. Kalteng dan direspon Poslap 2 Prov. Kalteng dengan mengirimkan regu untuk melakukan pemadaman. - Jenis tanah : Gambut dalam - Total Luas terbakar : ± 2 Ha <p>Lokasi II</p> <p>1) Pemadaman Karhutla Lanjutan : Jl. Mahir Mahar (Lingkar Luar), Kel. Bukit Tunggul, Kec. Jekan Raya (co. - 2°12'1"S 113°50'17"E)</p> <ul style="list-style-type: none"> - Waktu kebakaran : - - Waktu pemadaman : 11.16 WIB - Selesai Pemadaman : 16.25 WIB - Deskripsi : Info dari Posko Induk Prov. Kalteng dan direspon Poslap 2 Prov. Kalteng dengan mengirimkan regu untuk melakukan pemadaman. - Jenis tanah : Gambut dalam - Total Luas terbakar : ± 1,5 Ha 				<ul style="list-style-type: none"> - Satpol PP Prov. Kalteng 2) Alkap : - Mesin Portable Lengkap <p>Lokasi II</p> <p>1) Personil :</p> <ul style="list-style-type: none"> - Tim Poslap 3 Prov. Kalteng - TNI - Polri - Satpol PP Prov. Kalteng <p>2) Alkap :</p> <ul style="list-style-type: none"> - Mesin Portable Lengkap 	
<p>E Pos Lapangan 4 Prov. Kalteng (Dukungan pemadaman karhutla di Kota Palangka Raya)</p> <p>Lokasi I</p> <p>1) lokasi : jln maduhara , kel . Kereng benkirai . Kec .sebangau</p> <p>Koordinat terlaampir ;</p> <p>A) Waktu pembasahan : 11.30 wib</p> <p>B) Slesai pembasahan : 12.20 wib</p> <p>C) Deskripsi :</p> <p>Lanjutan pembasahanregu poslap 4di lokasi trsbt .</p> <p>D) jenis tanah ; gambut mineral</p> <p>E) kendala : sumber air</p> <p>F) luas : 20x40</p> <p>G) berhasil dilakukan : 20x40</p> <p>Lokasi II</p> <p>1) lokasi : jl mahir mahar km 8.5 arah klampangan masuk jl tabat kalsa . Kel klampangan kec sebangau</p> <p>A) Waktu pemadaman : 13.20 wib</p> <p>B) Slesai pemadamn : 16 .40 wib</p> <p>C) Deskripsi ;</p> <p>Poslap 4 dapat laporan dari tim patroli babinsa kel sabaru dan poslap</p>	√			<p>Lokasi I</p> <p>Personil ;</p> <ul style="list-style-type: none"> - Poslap 4 = 9 orng - TNI = 3 orng - POLRI = 3 orng - BPBD kota = 1 orng - BRIMOB = 1 orng - msyrkat = - orng <p>Alkap ;</p> <ul style="list-style-type: none"> - mesin ninja lengkap = 1 unit - Slang 2 in = 10 rol - slang 1.5 in = 6 rol - konektor 1.5 in = 1 bh - nosel 2 in = 2 bh - nosel 1.5 in = 2 bh - tosa = 1 unit - trail = 1 unit <p>Lokasi II</p> <p>Personel ;</p> <ul style="list-style-type: none"> - Poslap 4 = 9 orng - TNI = 3 orng - POLSEK SEBANGAU = 1 orng - POLDA . BKO SATBRIMOB = 1 Orng - BPBB kota = 1 orng - Msyrkt = - orng 	Tim Pemadam Karhutla Poslap 4 Prov. Kalteng

	<p>4 langsung mengirim tim ke lokasi tsb .</p> <p>D) jenis tanah : gambut tebal</p> <p>E) Vegetasi : klakai, akasia, purun dll</p> <p>F) Kendala : sumber air minim</p> <p>G) luas terbakar : 50x100 m²</p> <p>H) Berhasil dipadamkan : 50x100 m² (100%)</p>				<p>Alkap ;</p> <ul style="list-style-type: none"> - Mesin ninja lengkap - slang 2 in = 10 rol - slang 1.5 in = 6 rol - konektor 1.5 in = 1bh - nosel 1.5 in = 2 bh - nosel 2 in = 1 bh 	
	<p>F. Pos Lapangan 5 Prov. Kalteng (Dukungan pemadaman karhutla di Kota Palangka Raya)</p> <p>Lokasi I Pemadaman Karhutla : Jl. Yos Sudarso ujung, Kel. Menteng, Kec. Jekan Raya (co.-2°14'46,308"S 113°54'33,936"E)</p> <p>a) Waktu kegiatan : -</p> <p>b) Waktu pemadaman : 11.00 WIB</p> <p>c) Selesai Pemadaman : 13.00 WIB</p> <p>d) Luas terbakar : ± 1 Ha</p>	√			<p>1) Personil :</p> <ul style="list-style-type: none"> - Tim Pemadam Karhutla Poslap 5 (TSAK Menteng) : 5 org - BKO KODIM 1016 Palangka : 2 org - Babinsa Kel. Menteng - POLRI : 1 org - Brimob : 1 org - Bhabinkamtibnas Kel. Menteng - BPBD Kota Palangka Raya - Brimob Polda Kalteng : 2 regu - Sabhara Polda Kalteng : 1 regu <p>2) Alkap :</p> <ul style="list-style-type: none"> - Motor Tosa : 1 Unit - Mesin Pompa Air Bravo Lengkap : 1 unit - Selang 2 Inch : 5 Roll - Nozzle : 1 Buah - Ranmor Dinas Babinsa : 1 Unit - Ranmor Dinas Brimob : 1 Unit - Ranmor Bhabinkamtibmas : 1 Unit - AWC Sat Brimob : 2 Unit - AWC Sabhara Polda Kalteng : 1 Unit - Mobil R4 Sabhara Polda : 2 Unit - Mobil R4 Brimob : 1 Unit 	Tim Pemadam Karhutla Poslap 5 Prov. Kalteng
2.	<p>KOTA PALANGKA RAYA (Status Siaga Darurat Karhutla)</p> <p>Giat Pemadman Karhutla BPBD Kota Palangka Raya</p> <p>Lokasi I Lokasi bencana : jl. Yos sudarso ujung kelurahan menteng Penyebab bencana : sisa pemadaman yg blm tuntas pd hr sebelumnya</p>	√			<p>Lokasi I Personil : bpbd kota palangka raya tergabung dgn tim satgas karhutla kota palangka raya dikomando langsung oleh kepala bpbd kota palangka raya</p> <p>Lokasi II Personil : bpbd kota palangka raya tergabung</p>	BPBD Kota Palangka Raya

<p>Deskripsi singkat : BPBD kota palangka raya melakukan pemadaman lanjutan yg blm tuntas pd hr sebelumnya di lokasi kejadian anggota segera melakukan proses pemadaman</p> <p>Kondisi muktahir : Korban : - Kerusakan : - upaya yg dilakukan :pemadaman lanjutan Kegiatan pemadaman selesai pukul 15.25 wib.anggota kembali ke posko.api blm padam sepenuhnya</p> <p>Kendala : -</p> <p>Lokasi II Lokasi bencana : jl. D.a. tawa 6 kelurahan bukit tunggal Penyebab bencana : sisa pemadaman yg blm tuntas pd hr sebelumnya Deskripsi singkat : BPBD kota palangka raya melakukan pemadaman lanjutan yg blm tuntas pd hr sebelumnya di lokasi kejadian.di lokasi kejadian lahan terdampak mengalami perluasan. Anggota dibantu warga sekitar melakukan proses pemadaman Kondisi muktahir : Korban : - Kerusakan : perluasan lahan terdampak sekitar 0,5 ha upaya yg dilakukan :pemadaman lanjutan Kegiatan pemadaman selesai pukul 15.55 wib.anggota kembali ke posko</p> <p>Kendala : -</p> <p>Lokasi III Lokasi bencana : jl. Cilik riwut km.17 kelurahan bukit tunggal Penyebab bencana : masih dlm penyelidikan Deskripsi singkat : BPBD kota palangka raya menerima laporan dari babinkantibmas petuk katimpun bahwa tll terjadi karhutla di lokasi lahan jl. Cilik riwut km.17. Anggota segera merespon laporan tersebut dgn segera menju lokasi kejadian.di lokasi kejadian kondisi lahan yg terbakar msh jauh dr pemukiman warga dan blm terjangkau utk dilakukan proses pemadaman sehingga anggota hanya melakukan pencatatan laporan kejadian Kondisi muktahir :</p>				<p>dgn tim satgas karhutla kota palangka raya dikomando langsung oleh kepala bpbd kota palangka raya</p> <p>Lokasi III Personil : bpbd kota palangka raya tergabung dgn tim satgas karhutla kota palangka raya dikomando langsung oleh kepala bpbd kota palangka raya</p>	
---	--	--	--	--	--

<p>Korban : - Kerusakan : - upaya yg dilakukan : monitoring situasi lahan terbakar. anggota kembali ke posko. api blm padam sepenuhnya Kendala : lokasi kejadian msh tdk dpt dijangkau oleh petugas</p>					
<p>Giat Pemadaman Daops Palangka Raya</p> <p>Lokasi I : Jln. Tabat kalsa Kel. Kalampangan Kota Palangka Raya Titik koordinat : S 02.30598 E 113.99855 Estimasi Luas Kebakaran : ± 4.5 Ha Vegetasi : Tanaman keras, tumbuhan pakis, dan semak belukar. Sumber Air : Parit, kedalaman 1 m, lebar 6 m. Tipe Tanah : Gambut Tipe Kebakaran : Permukaan dan bawah Waktu Pemadaman : Pukul 09.30 s/d 13.00 WIB Dokumentasi : Terlampir Keterangan : Akan dilakukan mopping up.</p> <p>Lokasi II: Jln. Kalampangan (galian C) Kel. Kalampangan Kota Palangka Raya Titik koordinat : S 02.287703" E 113.993671" Estimasi Luas Kebakaran : ± 2,5.Ha Vegetasi : Tanaman keras dan tumbuhan pakis Sumber Air : Parit, kedalaman ± 2 m, lebar ± 4 m. Tipe Tanah : Gambut Tipe Kebakaran : Permukaan dan bawah</p>	<p>√</p>			<p>Lokasi I Pelaksana : Tim Gabungan Peralatan dan Perlengkapan : ~ 1 unit kendaraan R4 ~ 2 unit Kendaraan R2 ~ 1 set mesin pemadam lengkap ~ 15 buah selang uk. 1.5</p> <p>Lokasi II Pelaksana : Tim Gabungan Peralatan dan Perlengkapan : ~ 1 unit kendaraan R4 ~ 1 set mesin pemadam lengkap ~ 15 buah selang uk. 1.5</p> <p>Lokasi III Pelaksana : Tim Gabungan Peralatan dan Perlengkapan : ~ 1 unit kendaraan R4 ~ 1 set mesin pemadam lengkap ~ 15 buah selang uk. 1.5</p> <p>Lokasi IV Pelaksana : Tim Gabungan Peralatan dan Perlengkapan : ~ 2 unit kendaraan R4 ~ 2 set mesin pemadam lengkap ~ 30 buah selang uk. 1.5</p>	<p>Daops Palangka Raya</p>

<p>Waktu Pemadaman : Pukul 10.30 s/d 16.00 WIB. Dokumentasi : Terlampir Keterangan : Akan dilakukan mopping up.</p> <p>Lokasi III : Jln. Danau Rangas Kel. Bukit tunggal Kota Palangka Raya Titik koordinat : S -2.158558 E 113.869908 Estimasi Luas Kebakaran : ± 5 Ha Vegetasi : Tanaman keras, dan tumbuhan pakis. Sumber Air : Parit, kedalaman 1 m, lebar 2 m. Tipe Tanah : Gambut Tipe Kebakaran : Permukaan dan bawah Waktu Pemadaman : Pukul 09.00 s/d 15.00 WIB. Dokumentasi : Terlampir Keterangan : Akan dilakukan mopping up.</p> <p>Lokasi IV : Jln. Danau indah. Kel. Bukit Tunggal Kec. Jekan raya Kota Palangka Raya Titik koordinat : S 02.164042" E 113.878459" Estimasi Luas Kebakaran : ± 10 Ha Vegetasi : Semak belukar Sumber Air : Parit, kedalaman ± 0.7 m, lebar ± 3 m. Tipe Tanah : Gambut Tipe Kebakaran : Permukaan Waktu Pemadaman : Pukul 18.00 s/d 22.30 WIB. Dokumentasi : Terlampir</p>					<div>20</div>
--	--	--	--	--	---------------

<p>Keterangan : Akan dilakukan mopping up.</p>					
<p>Dinas Kehutanan Prov. Kalteng Pemadaman Karhutla (02/08/2019)</p> <p>Lokasi I a) Pukul : 13.40 WIB s/d 15.08 WIB. - Lokasi : Jl. Perintis Perum Casadova, Kel. Panarung, Kec. Pahandut (co. -2°15'33,48432" S 113°56'21,60456" E) - Kondisi lap : semak belukar, gambut, - Sumber air ada. - Luas pemadaman: ± 0.5 ha - Luas lahan terbakar : ± 0,5 ha</p> <p>Lokasi II a) Pukul : 15.47 WIB s/d 18.35 WIB. - Lokasi : Jl. Katimpun, Kel. Petuk Katimpun, Kec. Jekan Raya (co. - 2°9'46,13292"S 113° 51'4,40424"E) - Kondisi lap : semak belukar, gambut, - Sumber air ada. - Luas pemadaman : ± 2 ha - Luas lahan terbakar: ± 10 ha</p> <p>Lokasi III a) Pukul : 14.56 WIB s/d 16.11 WIB - Lokasi : Jl. Delli Bangkan Lingkar luar, Kel. Bukit Tunggal, Kec. Jekan Raya (co. S 02°13'22.1" E 113°51'02.1") - Kondisi lapangan : semak belukar,Gambut.Penjalaran Api Cepat. - Upaya yang di lakukan : Pemadaman dan Pembatasan penjalaran Api. - Luas yg dipadamkan : 1 Ha - Luas yg terbakar : 4 Ha .</p> <p>Lokasi IV a) Pukul : 16.00 WIB s/d 17.47 WIB - Lokasi : Jl. Cilik Riwut km 9,5, Kel. Bukit Tunggal, Kec. Jekan Raya (co. S 02°09'44.4" E 113°50'52.3") - Kondisi lapangan : semak belukar, Gambut, Penjalaran Api Cepat. - Luas yg dipadamkan : 0,25 Ha - Luas yg terbakar : 0,5 Ha</p> <p>Lokasi V a) Pukul : 19.07 WIB s/d 23.11 WIB - Lokasi : Jl. Danau Indah, Kel. Bukit Tunggal, Kec. Jekan Raya (co. S -</p>	<p>√</p>			<p>Lokasi I 1) Personil : - Damkar DISHUT (2) : 1 regu 2) Sar-pras : - Mobil Tangki : - - Mobil Single Cabin : 1 Unit - Mesin pompa: 1 unit - Selang : 5 rol - Handytalk : 2 buah</p> <p>Lokasi II 1) Personil : - Damkar DISHUT (2) : 1 regu - Babinsa - Bhabinkamtibmas - Satgas Karhutla Polri : 1 regu 2) Sar-pras : - Mobil Single Cabin : 1 Unit - Mesin pompa: 1 unit - Selang : 7 rol - Handytalk : 2 buah</p> <p>Lokasi III 1) Personil : - Damkar Dishut : 1 Regu -BPBD Kota P.Raya: 1 Regu 2) Sarana Prasarana : - Mobil Damkar Dishut : 1 Unit -Mobil BPBD kota: 2 Unit - Mesin Pompa : 1 Unit - Selang : 10 rol - Handy talk : 2 buah</p> <p>Lokasi IV 1) Personil : - Damkar Dishut : 1 Regu - Sabhara Polda Kalteng : 1 Regu - Poslap 2 : 1 Regu - Poslap Induk : 1 Regu 2) Sarana Prasarana :. - Mobil Tangki : 2 Unit - Mobil Damkar Dishut : 1 Unit -Mobil Poslap 2: 1 Unit - Mesin Pompa : 1 Unit - Selang : 2 rol - Handy talk : 3 buah</p>	<p>Dinas Kehutanan Prov. Kalteng</p>

<p>2°9'46,578" E 113°52'45,203") - Kondisi lap : semak belukar, gambut - Luas lahan terbakar: ± 2 ha - Luas pemadaman : ± 2 ha</p> <p>Lokasi VI a) Pukul : 23.30 WIB s/d 00.28 WIB - Lokasi : Jl. Danau Rangas, Kel. Bukit Tunggul, Kec. Jekan Raya (co. S -2°9'33,98414" E 113°52'11,15807") - Kondisi lap : semak belukar, gambut - Luas pemadaman : ± 0,5 ha - Luas lahan terbakar: ± 4 ha</p>				<p>Lokasi V 1) Personil : - Damkar DISHUT : 2 Regu 2) Sar-pras : - Mobil Single Cabin : 2 Unit - Motor R2 : 2 Unit - Mesin pompa: 4 unit - Selang : 16 rol - Handytalk : 6 buah</p> <p>Lokasi VI 1) Personil : - Damkar DISHUT : 2 Regu - Pusdalops : 2 Regu 2) Sar-pras : - Mobil Single Cabin : 2 Unit - Motor R2 : 2 Unit - Mesin pompa: 1 unit - Selang : 7 rol - Handytalk : 6 buah</p>	
<p>Dinas Kehutanan Prov. Kalteng Pemadaman Karhutla (03/08/2019)</p> <p>Lokasi I Jam : 15:18 WIB Jalan : Cilik Riwut km 9 Belakang gereja Khatolik Kelurahan : Bukit Tunggul Kecamatan : Jekan Raya Luas yg terbakar : 10 Ha Luas yg di padamkan : 5 Ha</p> <p>Koordinat : S 02°09'58.5" E 113°50'47.5"</p> <p>Kondisi lapangan : semak belukar,Tanah mineral.Penjalaran Api Cepat. Upaya yang di lakukan : Pemadaman dan Pembatasan penjalaran Api. Pemadaman berakhir : 17:10 WIB.</p> <p>Lokasi II Jam : 17:33: WIB Jalan : Pebabri dan Strawberri, Seth Adji Kelurahan : Panarung Kecamatan : Pahandut Luas yg terbakar : 3 Ha</p>	√			<p>Lokasi I Personil : - Damkar Dishut : 2 Regu - Poslap 2 : 1 Regu - Poslap Induk BPBD Prov. :1 Regu</p> <p>Sarana Prasarana :. - Mobil Damkar Dishut : 2 Unit -Mobil Poslap 2: 1 Unit -Mobil Poslap Induk : 1 Unit - Mesin Pompa : 1 Unit - Selang : 9 rol - Handy talk : 2 buah</p> <p>Lokasi II Personil : - Damkar Dishut : 2 Regu -Poslap 1 : 1 Regu -Polsek Pahandut -Brimob Polda Kalteng. :2 Regu</p> <p>Sarana Prasarana :. - Mobil Tangki : 1 Unit - Mobil Damkar Dishut : 1 Unit -Watercannon : 2 Unit -Mobil Poslap 1: 1 Unit</p>	Dinas Kehutanan Prov. Kalteng

	<p>Luas yg di padamkan : 0,50 Ha</p> <p>Koordinat : S 02°14'43.3" E 113°55'54.0"</p> <p>Kondisi lapangan : semak belukar, Tanah mineral. Penjalaran Api Cepat.</p> <p>Upaya yang di lakukan : Pemadaman dan Pembatasan penjalaran Api. Pemadaman berakhir : 19:45 WIB.</p> <p>Lokasi III Jam : 20:03 WIB Jalan : Sriwijaya Seth Adji Kelurahan : Panarung Kecamatan : Pahandut Luas yg terbakar : 0,25 Ha Luas yg di padamkan : 0,25 Ha</p> <p>Koordinat : S 02°14'48.9" E 113°55'48.6"</p> <p>Kondisi lapangan : semak belukar, Tanah mineral. Penjalaran Api Cepat.</p> <p>Upaya yang di lakukan : Pemadaman, Pendinginan, Pembatasan penjalaran Api. Pemadaman berakhir : 20:40 WIB.</p> <p>Lokasi IV Jam : 21.03 WIB Jalan : Katimpun Kelurahan : Petuk Katimpun Kecamatan : Jekan Raya Luas yg terbakar : 100 Ha Luas yg di padamkan : 2 Ha</p> <p>Koordinat : S 02°08'33.5" E 113°51'39.9"</p> <p>Kondisi lapangan : semak belukar, gambut, Penjalaran Api Cepat Upaya yang di lakukan : Pemadaman, Pendinginan, Pembatasan penjalaran Api. Pemadaman berakhir : 01:14 WIB.</p>				<p>- Mesin Pompa : 2 Unit - Selang : 6 rol - Handy talk : 4 buah</p> <p>Lokasi III Personil : - Damkar Dishut : 2 Regu - Brimob Polda Kalteng. :2 Regu</p> <p>Sarana Prasarana :. - Mobil Tangki : 1 Unit - Mobil Damkar Dishut : 1 Unit - Watercannon : 2 Unit - Mesin Pompa : 2 Unit - Selang : 4 rol - Handy talk : 4 buah</p> <p>Lokasi IV Personil : - Damkar Dishut : 2 Regu - TNI - POLRI - BPBD Kota - BPBD Provinsi - PDAM - Satpol PP - Damkar Kota</p> <p>Sarana Prasarana :. - Mobil Tangki : Unit - Mobil Damkar Dishut : 1 - Mesin Pompa : 1 Unit - Selang : 7 rol @ 30 mtr - Handy talk : 6 buah</p>	
3.	<p>KAB. PULANG PISAU (Status Siaga Darurat Karhutla)</p> <p>Posko SDB Karhutla BPBD Kab.</p>	√	√	√	<p>Personil : Satgas gabungan Posko SDB Karhutla BPBD Kab. Pulang Pisau</p>	<p>Posko SDB Karhutla BPBD Kab. Pulang Pisau</p>

<p>Pulang Pisau</p> <p>Lokasi I 1.KEGIATAN POSLAP KEC. JABIREN RAYA Lokasi : Desa Tanjung Taruna dan Tumbang Nusa. Titik Koordinat : S. -2.32268, E. 114.06990. Estimasi Luasan : Dalam Proses Keadaan Lokasi : - Jenis Tanah : Gambut . - Vegetasi Terbakar : Pakis, kayu dan semak belukar. - Luas Terbakar : Masih belum bisa di ukur karena api masih menyala. - Jenis Kebakaran : permukaan dan Bawah. - Status Lokasi : Lahan kosong. - Sumber Air : Parit irigasi / kanal dan Sumur Bor.</p> <p>PERSONIL : Tim Pos Komado dan Poslap Jabiren Raya - Poslap.Jabiren Raya 12 orang.. - BPBD 10 orang - TNI 6 Orang - Polri 4 Orang - Orari 1 Orang - Dinsos 5 Orang (DU) - KPHP 7 Orang - Distan 7 Orang - Manggala Agni 30 orang . - Satgas Karhutla Prov. 30 Orang - BPK S. Darma : 1 Orang</p> <p>SARPRAS : - Mesin Portabel 7 Unit - Mobil Operasional Pick Up 5 Unit - Mobil Operasional Slip On 1 Unit - Mobil Dapur Umum 1 Unit - Sepeda Motor 6 Unit - Motor Tosa 1 Unit</p> <p>Ket : Kebakaran belum padam sepenuhnya.</p> <p>- UPAYA YANG DILAKUKAN : - Pemadaman terus di upayakan di daerah Tumbang Nusa dan Taruna , pemadaman di lakukan oleh tim Poslap dan Tim BKO Pos Komando serta dukungan pemadaman melalui udara oleh tim satgas Karhutla Provinsi melauli WB. - Personil di bagi menjadi 5 tim, tim 1 melakukan pemadaman di area jalan</p>				
---	--	--	--	--

<p>trans Kalimantan, tim 2 dan 3 di area Jl. Rahmat/ Jln menuju Desa Taruna, tim 4 di lokasi dekat dengan pemukiman Desa Taruna, tim 5 bagian logistik dan dapur Umum.</p> <ul style="list-style-type: none"> - Luasnya kebakaran dan tersebaranya beberapa titik kebakaran cukup menyulitkan personil dalam melakukan pemadaman ditambah kuatnya angin dan pekatnya asap sangat menjadi kendala bagi tim lapangan dalam melakukan pemadaman. - 1 orang tim manggala agni sempat mengalami kelelahan setelah melakukan pemadaman di Desa Taruna. <p>Lokasi II 2. KEGIATAN POSLAP KEC. MALIKU. LOKASI : Desa. : Desa Gandang Barat Kec. : Maluku Kab. : Pulau Pisau</p> <p>KOORDINAT Bujur : 114°5'7" Lintang : -2°58'27"</p> <p>KONDISI CUACA - Temperatur. : 31°C - Kelembaban : 69 % - Kec.Angin. : 12-15km/jam</p> <p>KEADAAN LOKASI: - Jenis Tanah : Gambut tipis . - Vegetasi Terbakar : Pakis, kayu akasia dan semak belukar - Luas Terbakar : sekitar 4 H. - Jenis Kebakaran : permukaan dan Bawah. - Status Lokasi : Lahan kosong dan perkebunan sawit warga, perkebunan sengon warga - Sumber Air : Parit irigasi</p> <p>PERSONIL : - Tim Terpadu Poslap Karhutla Kec.Maluku Kab. Pulau Pisau 64 orang - Manggala Agni Daops Kapuas - - TNI 2 orang. - Polri 5 orang. - MPA 7 orang - Masyarakat 50 orang</p>					
--	--	--	--	--	--

<p>SARPRAS :</p> <ul style="list-style-type: none"> - 10 Unit Motor R2 - 1 Unit Tosa BPK kec. maliku - 6 Unit mesin Robin lengkap dengan alat pemadaman. <p>UPAYA YANG DILKUKAN:</p> <p>Pemadaman kebakaran hutan/lahan untuk hari ini masih dilakukan di Desa Gandang Barat</p> <p>Tim yang melakukan pemadaman terdiri dari :</p> <ul style="list-style-type: none"> - 1 Tim Poslap Kecamatan Maluku - 1 Tim TNI (Koramil Pangkoh). - 1 Tim Masyarakat <p>Dokumentasi terlampir</p> <p>Lokasi III</p> <p>3. KEGIATAN POSLAP KEC. KAHAYAN TENGAH.</p> <p>LOKASI : Desa Bukit Rawi</p> <p>KOORDINAT POSLAP KAHAYAN TENGAH</p> <p>S. -2.083501</p> <p>E. 114.944961</p> <p>KONDISI CUACA</p> <ul style="list-style-type: none"> - Temperatur : 30° C - Kelembaban : 50% - Kec.Angin : 9,4 km/j <p>KEADAAN LOKASI:</p> <ul style="list-style-type: none"> - Jenis Tanah : Gambut Dalam - Vegetasi Terbakar : Tumih, veronggang, Pakis dan semak belukar - Luas Terbakar : ± 10 Ha - Luas yg di padamkan = sekitar 0,8 Ha - Jenis Kebakaran : Atas dan Bawah. - Status Lokasi : Lahan kosong - Sumber Air : berupa galian irigasi <p>PERSONIL :</p> <ul style="list-style-type: none"> - Tim Poslap Kahayan Tengah, - Dansatgas Provinsi Kalteng, - KPHP Kahayan Tengah - MPA Tanjung Sangalang. <p>SARPRAS :</p> <ul style="list-style-type: none"> - 2 Unit Mobil Personil - 5 Unit Motor R2 - 1 Unit Mesin Mark3 lengkap dengan peralatan - 2 Unit Robin milik MPA tanjung 					
---	--	--	--	--	--

<p>sangalang lengkap dengan peralatan</p> <p>Upaya yang Dilakukan :</p> <ul style="list-style-type: none"> - Tim apel dan breafing giat pemadaman. - Tim persiapan personil dan peralatan. - Tim berangkat dari posko Poslap sekitar 08:00 wib kelokasi kebakaran dengan menggunakan R.4. - Tim tiba dilokasi kebakaran pukul 08:10 wib. - Tim melakukan pemadaman langsung dari pukul 08:30 wib menggunakan mesin Robin sampai dengan 16:00 wib. - Tim berkemas peralatan dan personil. - Tim kembali ke pos poslap pukul 16:30 wib. - Lokasi terbakar untuk sementara belum bisa dinyatakan aman. Dan pemadaman akan di lanjutkan besok. <p>Lokasi IV</p> <p>4. KEGIATAN POSLAP KEC. KAHAYAN HILIR</p> <p>KEADAAN LOKASI</p> <ul style="list-style-type: none"> - Jenis Tanah : tanah gambut - Vegetasi Terbakar : Lahan Perkebunan dan lahan kosong - Jenis Kebakaran : Atas bawah - Status Lokasi : Kebun Masyarakat - Sumber Air : Dari sungai Ruhat . <p>Upaya Yang Dilakukan :</p> <ul style="list-style-type: none"> - Upaya pemadaman, Poslap Kec. Kahayan Hilir bersama sama dengan MPA, dan Masyarakat bontoi yang memiliki kebun di lokasi tersebut melakukan penyekatan kepala api dan sebaran api dengan media bahan bakaran serta upaya pendinginan lahan terbakar. - Meminta bantuan water bombing kepada IC Karhula Kabupaten dan sudah di laksanakan water bombing. <p>PERSONEL:</p> <ul style="list-style-type: none"> - Polri : 12 Org - TNI : 1 Org - MPA : 9 Org -Distana : 6 Org -Masyarakat : 20 Org <p>SARPRAS :</p> <ul style="list-style-type: none"> - R2 15 unit 					
---	--	--	--	--	--

	<ul style="list-style-type: none"> - 10 Unit Mesin Robin - Alat kelengkapan pemadam - 2 unit HT - 1 Unit GPS <p>SITUASI LOKASI</p> <p>Sebaran api sampai saat ini belum dapat dikendalikan dan belum dapat dipadamkan sepenuhnya serta masih dilakukan upaya pemadaman secara berkelanjutan, pendinginan media bakar bekas terbakar.</p>					
4.	<p>KAB. KOTAWARINGIN TIMUR (Status Siaga Darurat Karhutla)</p> <p>Posko SDB Karhutla Kab. Kotawaringin Timur</p> <p>1) Pantauan Hotspot : 4 HS</p> <ul style="list-style-type: none"> - LS -3.17437, BT 112.939 ; - LS -3.02085, BT 112.879 ; - LS -2.27978, BT 112.727 ; - LS -2.65656, BT 112.879 <p>2) Kegiatan :</p> <ul style="list-style-type: none"> - Tim Posko Melanjutkan Pemadaman/Pendinginan di Tambulihan - Tim Posko Melakukan Patroli ke Jalur Selatan, Desa Eka Bahurui, Jalan Peternakan - Tim Posko Melakukan Patroli dan Pemadaman di Mb. Ketapang Jalan Revolusi - Tim Posko Melakukan Pemadaman di Pelita - Water Bombing dengan Koordinat 2o42'58" LS, 112o48'20" BT, Desa Bagendang Tengah, Kecamatan MH. Utara, Kabupaten Kotawaringin Timur menggunakan 1 buah Heli (MI 862). 	√	√	√	Satgas PDB Karhutla BPBD Kab. Kotawaringin Timur	Posko SDB Karhutla Kab. Kotawaringin Timur
5.	<p>KAB. SERUYAN</p> <p>Deskripsi: lanjutan operasi pemadaman titik hospot</p> <p>Selamat malam Ijin melaporkan upaya penanganan kebakaran Hutan dan lahan hari ke 12 di Desa Sungai Bakau Kecamatan Seruyan Hilir Timur, Kab. Seruyan, Prop Kalteng yang terjadi pada :</p> <p>1) Waktu/tempat kejadian : Sabtu, 3 Agustus 2019 Skj 09.00 Wib di Jalan Kuala Pembuang - Sampit Km 23 Desa Sungai Bakau Kec. Seruyan Hilir Timur Kab. Seruyan,</p>	√			<p>1) Personel yang terlibat :</p> <ul style="list-style-type: none"> a) TNI : 2 orang b) Polsek Serhil : 4 orang c) BPBD : 10 orang d) Damkar : 3 orang e) MPA Sei Bakau : 10 orang <p>2) Alkap yg di gunakan :</p> <ul style="list-style-type: none"> a) R4 : 4 unit b) R2 : 3 unit c) Alkap : 4 unit d) Sampan : 5 unit 	BPBD Kab. Seruyan

	<p>dengan titik koordinat : S 03.18427 E 112.44.543</p> <p>2) Jarak tempuh dari badan jalan kurang lebih 10 Km.</p> <p>3) Alat yg digunakan menuju sumber api menggunakan ces atau sampan bermesin.</p> <p>4) Sumber air dgn lokasi titik hotspot tidak semuanya dapat dijangkau.</p> <p>Kegiatan selesai Skj. 17.00 Wib, dgn luas lahan yg terbakar kurang lebih 290 Ha (+30 Ha dari sebelumnya) dan yg sdh bisa dipadamkan seluas 270 Ha, namun hingga sampai saat ini api belum dapat dipadamkan secara keseluruhan.</p> <p>Catatan : - Kegiatan pemadaman api oleh tim terpadu akan dilaksanakan pd hari berikutnya. - Saran untuk pemadaman selanjutnya, mohon dibantu oleh alat dr Water Boming (heli), dikarenakan areal yg terbakar cukup luas, lahan gambut dgn kedalaman 2 Meter dan wilayah terbakar sulit dijangkau.</p>					
6.	KAB. KATINGAN					
7.	KAB. KAPUAS (Status Siaga Darurat Karhutla)					
8.	KAB. SUKAMARA					
9.	KAB. BARITO UTARA					
10.	<p>KAB. BARITO SELATAN (Status Siaga Darurat Karhutla)</p> <p>kegiatan penanggulangan Karhutla gabungan Kabupaten Barito Selatan hari Minggu tanggal 3 Agustus 2019.</p> <p>A. TITIK API : NIHIL</p> <p>B. KEGIATAN YANG DILAKSANAKAN : 2) Pkl 13.00 wib melaksanakn Apel kesiapan personel. 3) Melakukan pengecekan Hot Spot. 4) Pkl 13.15 wib menyiapkan</p>		√	√	<p>a. PERSONEL : 1) TNI 1 org 2) Polri 1 org 3) BPBD 3 org 4) KPHP 1 org 5) TAGANA 1 org 6) BMKG 1 org 7) DAMKAR 1 org</p> <p>b. ALKAP : 1) R4 1 Unit 2) R2 2 Unit 3) HP. Android 5 Buah 4) Jetshooter 5 Unit 5) Mesin pompa 1 Unit 6) Pemukul api 4 Buah 7) Ember 5 Buah</p>	Posko SDB Karhutla BPBD Kab. Barito Selatan

	<p>peralatan yang akan digunakan.</p> <p>5) Pkl 13.30 wib brkt melaksanakan patroli penanggulangan Karhutla ke arah Desa Sababilah, Pamangka, Teteilanan, Kalahien Kec. Dusel, Kab. Barsel.</p> <p>6) Memberikan sosialisasi tentang larangan membakar lahan yg tertuang dalam Maklumat Kapolda Kalteng Tahun 2019.</p> <p>7) Memberikan himbauan kepada masyarakat tentang bahaya Karhutla serta mengajak masyarakat untuk bersama-sama menjaga agar tidak melakukan pembakaran terhadap hutan dan lahan.</p>					
11.	KAB. BARITO TIMUR					
12.	KAB. GUNUNG MAS (Status Siaga Darurat Karhutla)					
13.	KAB. LAMANDAU					
14.	KAB. KOTAWARINGIN BARAT					
15.	KAB. MURUNG RAYA					

DOKUMENTASI

Pemadaman Karhutla di Kota Palangka Raya (02/08/2019)

1. Jl. Perintis Perum Casadova, Kel. Panarung, Kec. Pahandut



2. Jl. Katimpun, Kel. Petuk Katimpun, Kec. Jekan Raya



3. Jl. Delli Bangkan (Lingkar luar), Kel. Bukit Tunggal, Kec. Jekan Raya



4. Jl. Cilik Riwut km 9,5, Kel. Bukit Tunggal, Kec. Jekan Raya



5. Jl. Danau Indah, Kel. Bukit Tunggal, Kec. Jekan Raya




6. Jl. Danau Rangas, Kel. Bukit Tunggal, Kec. Jekan Raya



32

Pemadaman Karhutla di Kota Palangka Raya (03/08/2019)

1. Jl. Manduhara, Kel. Bereng Bengkel, Kec. Sebangau



2. Jl. Yos Sudarso ujung, Kel. Bukit Tunggal, Kec. Jekan Raya



3. Jl. Letkol Chr. Binti, Kel. Langkai, Kec. Pahandut



33

4. Jl. Temanggung Tawa, Kel. Bukit Tunggal, Kec. Jekan Raya



5. Jl. Tabat Kalsa, Kec. Sebangau



6. Jl. Mahir Mahar (Lingkar Luar), Kel. Bukit Tunggal, Kec. Jekan Raya



7. Jl. Ir. Soekarno (masuk Jl. Merdeka), Kel. Menteng, Kec. Jekan Raya



8. Jl. Hiu Putih lanjutan (masuk Gg. Kajuju), Kel. Bukit Tunggal, Kec. Jekan Raya



9. Jl. Merdeka (perum Nyai Balau), Kel. Bukit Tunggal, Kec. Jekan Raya



10. Jl. Tjilik Riwt Km. 9 (masuk Jl. Nyalun Menteng), Kel. Bukit Tunggul, Kec. Jekan Raya



11. Jl. Tjilik Riwt Km. 9, Kel. Bukit Tunggul, Kec. Jekan Raya



12. jln.mufakat 1 Kel. Langkai



13. jln.chr.binti belakang rumah jabatan anggota DPRD kota Kel. Langkai



14. jln pethuk ketimpun Induk km 10.



Giat Pemadman Karhutla Daops Palangka Raya
Jln. Tabat kalsa Kel. Kalampangan



Jln. Kalampangan Kel. Kalampangan



Jln. Danau Rangas Kel. Bukit tunggal



37

Jln. Danau indah.Kel. Bukit Tunggal



Giat Pemadman Karhutla Dinas Kehutanan Prov. Kalteng

Jln. Cilik Riwut km. 9 Belakang Gereja Khatolik. P.Raya



Jln. Pebabri dan Strawberri, Seth Adji. P.Raya



Jln. Sriwijaya Seth Adji. P.Raya



Jln. Katimpun. P.Raya



Pemadaman Karhutla di Kab. Kotawaringin Timur

1. Pemadaman Lanjutan : Jl. Tambulihan



39

2. Jl. Peternakan



3. Jl. Revolusi, MB Ketapang



4. Jl. Pelita



Giat Pemadaman Karhutla di Kab. Pulang Pisau



Giat Pemadaman Karhutla di Kab. Seruyan



41

Giat Patroli dan Sosialisasi Karhutla di Kab. Barito Selatan



1) KEGIATAN POSKO KARHUTLA PROVINSI KALIMANTAN TENGAH

1. Pengumpulan data dan informasi dari Kabupaten/Kota.
2. Berkoordinasi dengan Kabupaten/Kota dalam penanganan Karhutla di Provinsi Kalimantan Tengah.
3. Penyampaian Laporan Harian kepada Pimpinan dan Instansi/Lembaga terkait.
4. Roll Call dan Pemantauan via Radio RPU (Freq.169.525 Mhz + 5.000).
5. Briefing Operasi Pukul 07.30 WIB.
6. Rapat Perencanaan Operasi Pukul 16.00 WIB.
7. Pelaksanaan kegiatan masing-masing bagian/bidang

Briefing Operasi Posko Karhutla Prov. Kalteng



DATA PENEGAKAN HUKUM KEBAKARAN HUTAN DAN LAHAN TAHUN 2019

[illegible]

NO	KESATUAN	JUMLAH LAPORAN POLISI	TKP	JML KASUS			JML TSK		LUAS TERBAKAR	JML DITAHAN		PENYELESAIAN			
				LIDIK	SIDIK	JUMLAH	PERORANGAN	KORPORASI		PERORANGAN	KORPORASI	TAHAP I	P.19	P.21	TAHAP II
1		2	3	4	5	6	7	8	9	10	11	13	14	15	
9.	POLRES SERUYAN														
10.	RES GUMAS														
11.	RES BARTIM														
12.	RES LAMANDAU														
13.	RES BARSEL														
14.	RES MURA														
15.	RES SUKAMARA														
JUMLAH		16		10	4		6		75,36			1			1

*Sumber : Polda Kalteng

2.5. Satgas Watyankes

1) DATA ISPA KALTENG : -

2) Pelayanan kesehatan dari Dinkes Prov. Kalteng untuk Petugas Posko PDB Karhutla Prov. Kalteng di Posko Karhutla Prov. Kalteng.

Demikian Laporan **POSKO Siaga Darurat KARHUTLA PROV. KALTENG**

Terima Kasih. Salam Tangguh....

Tanggal : Minggu, 04 Agustus 2019
Pukul : 07.00 WIB

-

PUSDALOPS-PB BPBPK PROV. KALTENG

Alamat : Jl. Tjilik Riwut Km. 2,5 Palangka Raya
Telp/Faks : (+62536) 4260564
WhatsApp : 0811-525-441/ 0811-525-442
Email : pusalops.bpbpktg@gmail.com
Website : -

Komandan Korem 102/Pjg
Selaku Komandan Satgas
PDB Karhutla Kalteng 2019

Saiful Rizal, S.Sos

Kolonel Arm NRP. 1920039031068