

# POSKO SATGAS KARHUTLA PROVINSI KALIMANTAN TENGAH



## LAPORAN HARIAN POS KOMANDO SIAGA DARURAT BENCANA ASAP AKIBAT KEBAKARAN HUTAN DAN LAHAN PROVINSI KALIMANTAN TENGAH TAHUN 2018

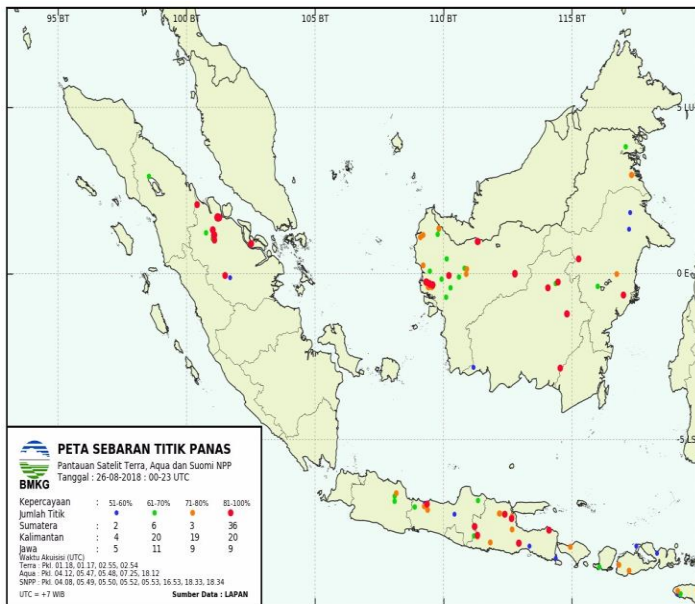
### I. Kondisi Terkini

#### 1.1. Hotspot

Perkembangan titik panas atau *hotspot* pada 28 s/d 29 Agustus 2018, pukul 07.00 s/d 07.00 WIB berdasarkan pantauan citra satelit Wilayah Provinsi Kalimantan Tengah sebagai berikut :

Citra Satellite Titik Hotspot Convidence 0 - 100 %

Jumlah Hotspot Harian Provinsi Kalimantan Tengah :  
selama 24 Jam : sebanyak **54HS**



NO	KAB/KOTA	Terra, Aqua, SNPP	CONV %max
1.	Kota Palangka Raya		
2.	Barito Selatan	2	57-70%
3.	Barito Timur		
4.	Barito Utara	7	38-100%
5.	Gunung Mas		
6.	Kapuas		
7.	Katingan	3	78-91%
8.	Kotawaringin Barat		
9.	Kotawaringin Timur	9	52-100%
10.	Lamandau		
11.	Murung Raya		
12.	Pulang Pisau	29	11-94%
13.	Seruyan	1	44%
14.	Sukamara	3	34-66%
TOTAL		54	

### DATA SEBARAN HOTSPOT TERRA, AQUA DAN SNPP WILAYAH KALIMANTAN TENGAH

#### DATA HOTSPOT JANUARI S/D 28 AGUSTUS 2018

Kabupaten/Kota	Bulan								Grand Total
	1	2	3	4	5	6	7	8	
Barito Selatan	5	6	11	9	4	8	16	45	104
Barito Timur		1				1		16	18
Barito Utara	1		4	3	3		4	12	27
Gunung Mas	8	2			1	3	3	17	34
Kapuas	5	5	22	26	8	7	49	86	208
Katingan	16	1	4	2	3	5	10	104	145
Kotawaringin Barat	27	55	9	3	4	4	1	111	214
Kotawaringin Timur	10	4	1	5	4	4	58	470	556
Lamandau						2	13	53	68
Murung Raya			2	3	1	4	1	14	25

Palangka Raya	4	3	10	1	3		5	31	57
Pulang Pisau	6	3				11	27	261	308
Seruyan	5	8	13	4	3	9	16	165	223
Sukamara	12	13	29	16		3	17	155	245
Grand Total	99	101	105	72	34	61	220	1556	2248

\*Sumber Data : Lapan.go.id

2

DATA KEJADIAN KEBAKARAN TANGGAL 28 AGUSTUS 2018

No	Kab/Kota	Kejadian	
		Jumlah	Total Luas (ha)
1	Barito Selatan		
2	Barito Timur		
3	Barito Utara	2	3,25
4	Gunung Mas		
5	Kapuas		
6	Katingan		
7	Kotawaringin Barat		
8	Kotawaringin Timur		
9	Lamandau		
10	Murung Raya		
11	Palangka Raya		
12	Pulang Pisau	1	46
13	Seruyan		
14	Sukamara	4	31
	Grand Total	7	80,25

DATA KEJADIAN KEBAKARAN MULAI JANUARI S/D 28AGUSTUS 2018

No	Kab/Kota	Bulan								Kejadian (X)
		1	2	3	4	5	6	7	8	
1	Barito Selatan				1	1	1	5	4	12
2	Barito Timur							0	1	1
3	Barito Utara	1	1	1	1	3	3	1	4	15
4	Gunung Mas	1						0	0	1
5	Kapuas		2	0	2	4	2	8	37	55
6	Katingan	1	1		0	2	3	10	19	36
7	Kotawaringin Barat	5	23	2	0	3	4	2	18	57
8	Kotawaringin Timur	10	2		0	1	2	22	48	85
9	Lamandau						0	1	19	20
10	Murung Raya			1	1		0	2	9	13
11	Palangka Raya	1	1	2	0	1	7	41	59	112
12	Pulang Pisau						1	8	19	28

13	Seruyan		3	1	1	2	1	4	18	30
14	Sukamara		5	1	2		2	9	18	37
	<b>Grand Total</b>	<b>19</b>	<b>38</b>	<b>8</b>	<b>8</b>	<b>17</b>	<b>26</b>	<b>113</b>	<b>274</b>	<b>504</b>

Sumber Data : Group WA Karlahut Kalteng 2018





DATA LUAS KEBAKARAN MULAI JANUARI S/D 28 AGUSTUS 2018

No	Kab/Kota	Bulan								Luas (Ha)
		1	2	3	4	5	6	7	8	
1	Barito Selatan				0,0	2,5	0,0	44,7	8,5	55,7
2	Barito Timur							0,0	1,0	1,0
3	Barito Utara	1,0	1,0	1,8	0,0	28,2	3,6	2,0	9,25	46,85
4	Gunung Mas	0,5						0,0	0,0	0,5
5	Kapuas		2,0	0,0	0,1	34,6	47,0	515,4	451,6	1050,6
6	Katingan	0,0	0,0		0,0	10,0	6,5	27,7	85,9	128,1
7	Kotawaringin Barat	33,0	357,7	2,5	0,0	3,2	11,5	7,0	60,5	475,4
8	Kotawaringin Timur	45,1	45,0		0,0	6,0	3,0	394,0	235,58	728,68
9	Lamandau						0,0	2,0	42,33	44,33
10	Murung Raya			5,0	0,5		0,0	0,0	8,17	13,67
11	Palangka Raya	3,0	5,0	6,5	0,0	3,0	18,8	128,1	182,61	441,74
12	Pulang Pisau						5,0	136,0	288,7	429,7
13	Seruyan		8,0	0,0	2,0	2,0	3,0	7,5	93,0	115,5
14	Sukamara		330,0	2,2	0,0		1,5	23,5	259,14	616,7
	<b>Grand Total</b>	<b>82,6</b>	<b>748,7</b>	<b>18,0</b>	<b>2,6</b>	<b>89,5</b>	<b>99,9</b>	<b>1.287,9</b>	<b>1.711,47</b>	<b>4.050,57</b>

Sumber Data : Group WA Karlahut Kalteng 2018

1.1. Indeks Standar Pencemaran Udara (ISPU)

Kualitas udara di seluruh AQMS / Sistem Monitoring Kualitas Udara di Provinsi Kalimantan Tengah menunjukkan Kategori dengan indikator Baik (good), sedang (moderate), tidak sehat (unhealthy), sangat tidak sehat (very unhealthy) dan berbahaya (hazardous) seperti terlihat pada tabel berikut pukul 07.00 WIB.

BAIK 0 - 50		SEDANG 51 - 100		TIDAK SEHAT 101 - 199		SANGAT TIDAK SEHAT 200 - 299		BERBAHAYA 300 - 3000	
LOKASI		BMKG Palangka Raya	KLHK Palangka Raya	BMKG-SMT Kab. Kotawaringin Timur	BMKG-PKN Kab. Kotawaringin Barat	BMKG-MUARATAWEH Kab. Barito Utara			
ISPU / PM10		28	24	20	7	818			

1.2. Jarak Pandang (Visibility)

Data sementara menunjukkan visibility pada hari Rabu, 29 Agustus 2018

LOKASI	VISIBILITY
Palangka Raya	7 Km
Pangkalan Bun	7 Km

<b>Sampit</b>	200 m
<b>Buntok</b>	10 Km
<b>Muara Teweh</b>	7 Km

### 1.3. Prakiraan Cuaca

a. Kondisi cuaca hari Rabu, 29 Agustus 2018. Pantauan BMKG dilaporkan sebagai berikut :

4

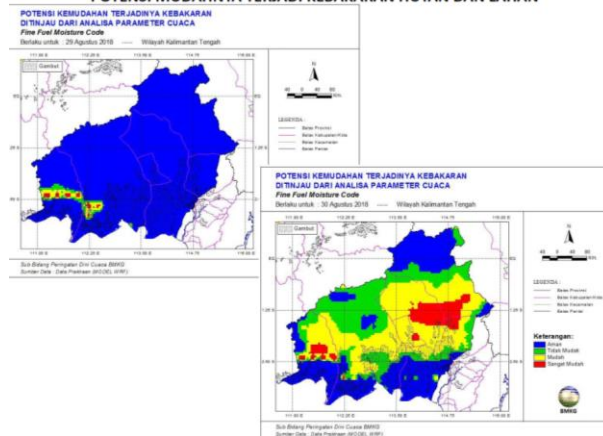
No	Data	BMKG Palangka Raya	BMKG Palangkan Bun	BMKG Sampit	BMKG Buntok	BMKG Muara Teweh
1	Arah Angin	Timur	Calm	Timur	Barat	Calm
2	Kecepatan Angin	2 km/jam	km/jam	6 km/jam	8km/jam	Calm
3	Suhu Udara	23 – 33	20 – 33	23 – 34	23 – 34	24 – 33
4	Kelembaban Udara	55 – 95	65 – 95	65 – 95	55 – 95	70 – 95
5	Cuaca	Berasap	Cerah berawan	berawan	Cerah berawan	Cerah berawan

\*Sumber Data BMKG

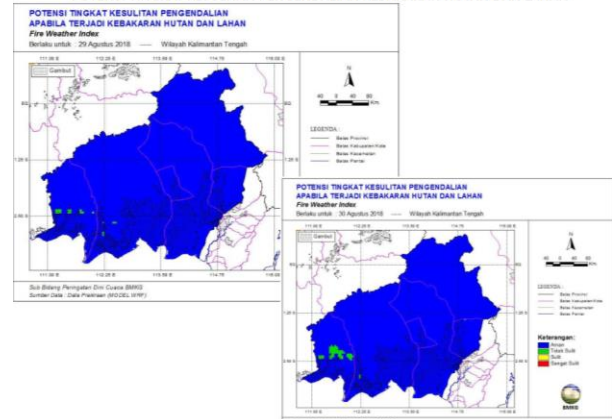
b. Analisis Potensi Kemudahan Terjadi Kebakaran (FFMC) berlaku untuk hari Rabu, 29 Agustus 2018. Pantauan BMKG dilaporkan sebagai berikut :

Analisis tingkat kemudahan terjadinya Kebakaran di wilayah Kalteng. Untuk kategori “Sangat Mudah Terbakar dan Sangat Sulit Pengendaliannya” Berwarna Merah.

POTENSI MUDAHNYA TERJADI KEBAKARAN HUTAN DAN LAHAN



POTENSI TINGKAT KESULITAN PENGENDALIAN KEBAKARAN HUTAN DAN LAHAN



c. Pantauan Tinggi Muka Air Tanah :

- Kalteng : TMA -0.55 m, SM 3.9%
- Sebangau Jaya : TMA -0.99 m, SM 33.49%
- Katunjung 1 : TMA -0.53 m, SM 75.81%
- Katunjung 2 : TMA -0.89 m, SM 62.12%
- Katunjung 3 : TMA -0.6 m, SM 45.53%
- Mentaren 1 : TMA -1 m, SM 3.9%
- Anjir Kalampan : TMA -1.43 m, SM 53.46%
- Bt-Buntoi : -
- Pm-Paduran Mulya : TMA -0.47 m, SM 44.76%

- Sei Ahas : TMA -0.92 m, SM 43.02%
- Tumbang Nusa : TMA 1809.16 m, SM 111.74%
- Paduran Sebangau : TMA 1596.03 m, SM 72.5%

## II. Upaya Yang Telah dilakukan

### 2.1. Satgas Udara :

#### a. Rekapitulasi Water Bombing Helikopter, Tanggal 28 Agustus 2018

NO	HELIKOPTER	SORTI (x)	BOMBING (x)	Liter Air	Total Jam Terbang
1	2	3	4	5	6
1.	Mi 8MTVUPMI815 Reposisi ke Provinsi Kalimantan Barat	43	1.438	5.752.000	220 jam 19 menit.
2.	Mi 8MTV UPMI862 Reposisi ke Provinsi Kalimantan Barat	37	1.156	4.624.000	196 jam 35 menit.
3.	Helly RA 31034 Kamov32C	43	502	2.510.000	120 Jam
4.	Helly RA 31009 Kamov 32T	36	792	3.960.000	108 jam 42 menit
5.	Helly Mi 8MTV EY-223 Reposisi ke Provinsi Kalimantan Barat	8	269	1.098.000	
	<b>Grand Total</b>	<b>167</b>	<b>4.157</b>	<b>17.944.000</b>	

#### b. Kegiatan Water Bombing Helikopter, Tanggal 28 Agustus 2018

NO	PESAWAT	WATER BOOMBING				Lokasi
		SORTI	WB	LITER	Jumlah	
1.	Helly RA 31034 Kamov 32C	1	16	5.000	80.000	Maliku, Pulpis Koordinat: 2°57'13.44"S 114°3'25.53"E Radial= 171° Distance=44Nm END: 03.30 Z ATD: 01.14 Z ETA: 04.30 Z ATA: 04.11 Z Route:PKY-Maliku Pulpis (SAS)-PKY Alternate koordinat: Pandih batu Pulpis S 3°4'1.56" E 114°2'52.80" R= 173 ° D = 51 Nm Missi : Water bombing by BNPB Pilot : Capt.Dmitri khazov Onboard: HLO: Hendra Jumlah bombing 16x wb = 80.000 liter air, Hs belum padam.

		2	19	5.000	95.000	<p>Maliku, Pulpis  Koordinat: 2°57'13.44"S  114°3'25.53"E  Radial= 171°  Distance=44Nm  END: 03.30 Z  ATD: 05.35 Z  ETA: 09.30 Z  Route:PKY-Maliku Pulpis (SAS)-PKY  Alternate koordinat:  Pandih batu Pulpis  S 3°4'1.56"  E 114°2'52.80"  R= 173 ° D = 51 Nm  Missi : Water bombing by BNPB  Pilot : Capt.Dmitri khazov  Onboard:  HLO:  Hendra  Luas Hs ± 30 ha, jumlah bombing 19x  wb = 95.000 liter air, api sebagian  besar sudah padam. Total jam terbang  23 jam 34 menit.</p>
2.	Helly RA 31009 Kamov 32T	1	17	5.000	85.000	<p>Pantai Lunci Area  Koordinat: 02° 49' 28,92"S 111° 10'  31,80"E  D: 30 NM  R: 256°  END: 03.30  ATD PKN: 01.23 UTC  ATA PKN: 04.14 UTC  Route: PKN-Pantai Lunci Area /Sas-  PKN  Alternate Sas: Jelai  02° 57' 23,76" S  110° 54' 15,8" E  R: 251°  D: 48 NM  Missi : Water bombing by BNPB  Pilot : Capt. Vasily  HLO: Oki H.  Jumlah bombing 17x = 85.000 liter air.  HS belum padam.</p>
3.		2	14	5.000	70.000	<p>Pantai Lunci Area  Koordinat: 02° 58' 57,72"S 111° 03'  60"E  D: 43 NM  R: 247°  END: 03.30  ATD PKN: 07.16 UTC  Route: PKN-Pantai Lunci Area /Sas-  PKN  Alternate Sas: Jelai  02° 57' 23,76" S</p>

						110° 54' 15,8" E R: 251° D: 48 NM Missi : Water bombing by BNPB Pilot : Capt. Vasily HLO: Oki H Jumlah bombing 14x = 70.000 liter air. HS belum padam
--	--	--	--	--	--	--

### Teknologi Modifikasi Cuaca (TMC), Tanggal 28 Agustus 2018

#### a. Rekapitulasi Teknologi Modifikasi Cuaca (TMC)

No	Pesawat	TMC		Lokasi
		Sorti	Garam (Kg)	
1.				
Jumlah				

#### b. Kegiatan Teknologi Modifikasi Cuaca (TMC), 28 Agustus 2018

No	Pesawat	TMC		Lokasi
		Sorti	Garam (Kg)	
1.				

## 2.2. Satgas Darat

### A. Satgas Darat Gabungan

1. BPB-PK Prov. Kalteng dan Dishut Prov. Kalteng melakukan pemantauan kejadian kebakaran.
2. Kodim Se-Kalteng melakukan Patroli dan Sosialisasi.
3. Polres Seluruh Kabupaten/Kota melakukan Patroli dan Sosialisasi.
4. BPBD Seluruh Kabupaten/Kota melakukan Patroli dan Sosialisasi.
5. Manggala Agni, TNI, Polri dan Tokoh Masyarakat melakukan patroli terpadu di 45 Desa Rawan kebakaran Hutan dan Lahan di Prov. Kalteng.

NO	KEGIATAN	PEMADAMAN			PERSONIL/ PERALATAN	PELAPOR
		Pemadaman	Patroli	Pencegahan		
1.	<b>KOTA PALANGKA RAYA</b> <b>(Status Siaga Darurat)</b>  <b>Giat Patroli dan sosialisasi</b> <b>Posko PDB Karhutla Prov.</b> <b>Kalteng</b>		✓	✓	1) Personil : TNI (1 org), Polri (1 org), TRC BPBPK Prov. Kalteng (2 org) 2) Alkap : Kendaraan roda 2 (1 unit), HT (2 unit), Kamera HP	Posko PDB Karhutla BPB PK Prov. Kalteng Dan Daops Palangka Raya

<p>A) Patroli Daerah Rawan Karhutla</p> <p>1) Pkl 10.30 WIB - 12.00 WIB Melaksanakan patroli ke jl. Adonis Samad, jl. Karanggan, jl. Bangaris kondisi aman terkendali tidak terdapat titik api.</p> <p>2) Pkl 13.30 WIB - 16.00 WIB Patroli ke jl. RTA. Milono, jl. Kalibata, jl. Lingkar luar, jl. G. Obos, jl. Ir. Sukarno. Hasil dari patroli : tidak ditemukan titik api, Tim kembali ke Poslap I.</p> <p>3) Pkl 15.30 WIB - 16.30 WIB Patroli wil. Kereng Bangkirai, jl. Anggrek dan jl. Kalampangan. Kondisi aman terkendali tidak ditemukan titik api.</p> <p>B) Patroli daerah rawan Karhutla</p> <p>1) Lokasi : Jl. Cilik Riwut km. 17, Kel. Marang, Kec. Bukit Batu (-2,16348, 113,84958, 279°). Pkl 09.00 – 11.30 WIB</p> <p>2) Deskripsi : Melaksanakan patroli di wilayah yang terbakar, situasi dalam keadaan aman dan di lokasi tersebut kami menemukan 1 buah tank minyak pertalite yang masih berisi minyak sekitar 3 liter yang tidak diketahui pemiliknya.</p> <p>C) Patroli dan Pengecekan Daerah Rawan Karhutla</p> <p>1) Lokasi : Jl. Tingang, Jl. Yos Sudarso ujung dan Jl. G.Obos, Kec. Jekan Raya</p> <p>2) Deskripsi : Pengecekan di mulai dari regu 1 Tagana dari jalan Tingang dilanjutkan ke Jl. Mahir Mahar sampai pabrik aspal. Untuk regu 2 dari balakar 620 mulai pengecekan lokasi di Jl. Yos Sudarso dilanjutkan ke Jl. G.Obos.</p> <p>Pelapor : Tim Pos Lapangan 3</p> <p>D) Sosialisasi dan Patroli Daerah Rawan Karhutla</p> <p>1) Patroli daerah rawan karhutla : Kel Panarung, Kec. Pahandut</p>				<p>1) Personil : TNI (1 org), Polri (3 org), Pusdalops PB Prov. Kalteng (1 org), TSAK Bukit Tunggul (4 org), BPK Borneo (3 org).</p> <p>2) Alkap : Kendaraan roda 4 (1 unit), Peralatan pemadam beserta kelengkapannya.</p> <p>1) Personil : Balakar 620 = 7 orang, Tagana = 8 orang, Mobil tangki = 1 unit, Mobil pick up = 1 unit</p> <p>- Personil : TNI (1 org), Polri (1 org), Manggala Agni (1 org), MPA (1 org)</p>	
--	--	--	--	--	--



	<p>- Lokasi : Jl. Seth Adji (S.02.24461./E.113.92992)</p> <p>2) Sosialisasi : Jl. Seth Adji (S.02.24466./E.113.92982)</p> <p>- Sasaran : Masyarakat (an. Hairil Anwar)</p> <p>3) Uji Remas Serasah dan Daun Tunggal (kering)</p> <p>4) Uji Kedalaman Gambut (50 cm/Lembab)</p> <p>5) Informasi Hotspot</p> <p>- Jl. Seth Adji (S.02.24466/E.113.92973)</p>					
2.	<p><b>KAB. PULANG PISAU (Status Siaga Darurat Karhutla)</b></p> <p><b>a. Kegiatan :</b> Groundcheck titik Hs</p> <p>1). Lokasi :</p> <p>- Ds gandang barat</p> <p>2). Deskripsi : Tim darat pada pukul 08.30 wib melaksanakan pemadaman kebakaran hutan dan di bantu water bombing.pada pukul 10.25 wib helikopter ke sasaran yg tidak terjangkau oleh tim darat titik api sampai saat ini mulai padam dan berkurang selama giat situasi dalam keadaan aman dan terkendali</p> <p>3). Luas Terbakar : 46 ha</p>	✓	✓	✓	<p><b>Ds gandang barat</b></p> <p>1. Personil :</p> <p>- TNI 3 orang</p> <p>- Polri 2 orang</p> <p>- Manggala Agni 4 orang</p> <p>- Kec. 2 orang</p> <p>- MPA 12 orang</p> <p>- Masyarakat 25 orang</p> <p>2. Sarana yang di gunakan :</p> <p>1. Mobil 2 unit</p> <p>2. R2 30 buah</p> <p>3. Mesin pompa 9 unit</p> <p>4. Tossa 1 buah</p> <p>5. Selang pemadam 38 buah</p>	Posko PDB Karhutla BPBD Pulang Pisau
3.	<p><b>KAB. BARITO UTARA (Status Siaga Darurat Karhutla)</b></p> <p><b>Kegiatan groundchek titik Hs</b></p> <p><b>a). Lokasi :</b></p> <p>- Desa Mukut, Kecamatan Lahei,</p> <p>- Kec. Lehai</p> <p>- Kec Gunung Timang</p> <p><b>b). Hasil :</b> Lokasi titik hotspot di Desa Mukut, Kecamatan Lahei, terdapat lahan yang terbakar seluas± 1,5 Ha dimana lokasi kebakaran lahan berdekatan dengan Perkebunan Sawit milik PT. SAL</p> <p><b>Kegiatan Penanganan Karhutla</b></p> <p><b>1). Lokasi Kebakaran :</b></p>	✓			<p><b>Desa Mukut</b></p> <p>1) Personel :</p> <p>a) TNI : 4 orang.</p> <p>b) Polri : 4 orang.</p> <p>c) Manggala Agni : 2 orang.</p> <p>d) BPBD : 2 orang.</p> <p>e) Masyarakat : 1 orang.</p> <p>2) Alkap yg di gunakan :</p> <p>a) R2 : 8 unit.</p> <p>b) GPS : 2 buah.</p> <p>c) Mesin pemadam portable : 4 unit</p> <p><b>Kelurahan Jambu</b></p> <p>Personil :</p> <p>BPBD : 22 Orang</p> <p>Manggala Agni = 10 orang</p> <p>Kodim 1013 = 2 orang</p>	Posko PDB Karhutla BPBD Kab. Barito Utara Dan Kodim 1013/Mtw

	<p>RT I Kelurahan Jambu Kecamatan Teweh Baru.</p> <p><b>2). Luas Lahan Terbakar :</b> 1,75 hektar.</p> <p><b>3). Deskripsi :</b> Pukul 14.30 wib anggota Piket Posko PDB Karhutla Barut melihat ada kepulan asap di wilayah kelurahan jambu Kec. Teweh Baru dan langsung berkoordinasi dgn Daops IV Manggala Agni, kodim 1013 Mtw dan polres Barut, pukul 14.37 agt posko berangkat ke lokasi dan langsung melakukan pemadaman, agt posko bersama dengan agt manggala Agni, Kodim 1013 Mtw dan Polres Barito Utara melakukan pemadaman dengan cara membasahi lahan yang belum terbakar supaya api tidak menyebar ke lahan lainnya. Api berhasil dipadamkan pada pukul 16.00 wib.</p>				<p>Polres Barito Utara = 6 orang</p> <p>Peralatan :</p> <p>Water Suply = 3 unit</p> <p>Kendaraan roda 4 = 2 unit</p> <p>Kendaraan roda 2 = 1 unit</p> <p>Jet shoter = 8 bh</p>	
4.	<p><b>KAB. MURUNG RAYA (Status Siaga Darurat Karhutla)</b></p> <p><b>Kegiatan :</b></p> <p>A. Kegiatan :</p> <ul style="list-style-type: none"> <li>- TRC BPBD Kab. Murung Raya Melakukan Monitoring /dan pemantauan bencana, titik hotspot, cuaca, daerah rawan Karhutla, arah angin dan kondisi sungai di wilayah Kab. Murung Raya melalui perangkat komunikasi Radio HT telepon seluler, Whatsapp dan sarana informasi lainnya.</li> <li>- Berkoordinasi dengan TNI, POLRI, SOPD, Kepala Desa, Camat dan Organisasi Kemasyarakatan di Kabupaten Murung Raya apabila terjadi bencana.</li> <li>- Petugas Piket Posko melaksanakan pelaporan harian berkala, pelaporan kegiatan dan pelaporan bencana di Kab. Murung Raya.</li> <li>- Melaksanakan pengamatan pada 10 kecamatan di Kabupaten Murung Raya</li> </ul>		✓	✓	<p><b>Personil :</b></p> <p>Tim gabungan Posko Karhutla</p>	<p>Posko Karhutla BPBD Murung Raya</p>

	<p>melalui Komunikasi Telephon (HP), Media Sosial, Whatsapp.</p> <ul style="list-style-type: none"> <li>- Melaksanakan Pengamatan Serta Informasi melalui situs terkait seperti BMKG, Lapan, Cuaca XL Pro Indonesia, BPBD Prov Kalteng.</li> </ul>					
5.	<p><b>KAB. KATINGAN (Status Siaga Darurat Karhutla)</b></p> <p>A. Pantauan Hotspot :</p> <ul style="list-style-type: none"> <li>- Kec. Sanaman Mantikei : 1 HS</li> <li>- Kec. Bukit Raya : 1 HS</li> <li>- Kec. Kamipang : 1 HS</li> </ul> <p>B. Patroli dan Pencegahan Karhutla :</p> <p>1. Kec. Katingan Hilir</p> <p>a) Lokasi :</p> <ul style="list-style-type: none"> <li>- Jl. Katunen, Desa Tumbang Liting, Kec. Katingan Hilir.</li> <li>- Jl. Pembangunan (Hampalit-Petak Bahandang), Desa Hampalit dan Dukuh Tewang Kadamba, Kec. Katingan Hilir.</li> </ul> <p>b) Kegiatan sosialisasi dan membagikan maklumat Kapolda Kalteng kepada masyarakat, agar mengetahui/memahami konsekuensi dan sanksi hukum apabila membakar hutan dan lahan.</p>		✓	✓	<p>1) Personil :</p> <ul style="list-style-type: none"> <li>- Anggota BKO Polda Kalteng : 5 org</li> <li>- Anggota Polsek Katingan Hilir : 1 org</li> <li>- Anggota Koramil : 1 org</li> <li>- Anggota BPBD : 3 org</li> <li>- Anggota Tagana : 1 org</li> </ul> <p>2) Alkap :</p> <ul style="list-style-type: none"> <li>- Ranmor R4 : 1 unit.</li> <li>- Pompa Karhutla : 2 unit dan kelengkapannya.</li> <li>- GPS : 1 unit.</li> <li>- Mesin Chainsaw : 1 unit.</li> <li>- Parang : 1 buah.</li> </ul>	Posko Siaga Karhutla BPBD Katingan
	<p><b>Giat Patroli Posko PDB Karhutla Kab. Katingan</b></p> <p>A. KEC. TEWANG SANGALANG GARING</p> <ul style="list-style-type: none"> <li>- Melaksanakan patroli pemantauan lahan yang berpotensi terjadinya kebakaran.</li> <li>- Pengecekan terhadap lahan tebangan dan tebasan masyarakat.</li> <li>- Menyampaikan himbauan Maklumat Kapolda Kalteng tentang Larangan membakar Hutan dan Lahan serta Sanksi Hukum kepada masyarakat di Jalan Pendahara Wilayah Kec. Tewang Sanggalang Garing. Pelajar SMAN 1 Pendahara.</li> </ul> <p>B. KEC. MARIKIT</p> <p>1. Pada Hari Selasa tanggal 28</p>		✓	✓	<p><b>Kec. Tewang Sangalang Garing</b></p> <p>Tim Terpadu Karhutla terdiri dari :</p> <p>a. 1 ORANG ANGGOTA POLRI</p> <p>c. 1 ORANG ANGGOTA TNI</p> <p>d. 2 ORANG ANGGOTA MANGGALA AGNI</p> <p>Sarana dan Prasarana yang digunakan :</p> <p>a. Ranmor R2 3 unit.</p> <p>b. Alat/Mesin Portable (Alat Penyedot Air)</p> <p>c. GPS</p> <p>d. Parang dll</p> <p><b>Kec. Tasik Panyawan</b></p> <p>1) Tim Terpadu Karhutla</p>	Polres Katingan

<p>Agustus 2018 sekira jam 13.30 Wib Bhabinkamtibmas Desa Rangan surai, Kec.Marikit, Kab. Katingan BRIGPOL ARIS SANJAYA Melaksanakan Sambang / DDS kerumah perangkat Desa Rangan Surai Kec.Marikit, Kab. Katingan guna menyampaikan himbau kepada masyarakat, mengajak masyarakat untuk tidak melakukan pembakaran hutan dan lahan terutama di wilayah Desa Rangan Surai. Kec.marikit.</p> <p>2. Pada hari Selasa tanggal 28 Agustus 2018 skj. 16.00 Wib Personil Polsek Marikit telah memasang 2 spanduk Larangan Karhutla yang terdiri dari:</p> <p><b>C. KEC. KATINGAN HILIR</b></p> <ul style="list-style-type: none"> <li>- Melaksanakan penantauan terhadap lahan lahan yang berpotensi terjadinya kebakaran.</li> <li>- Melaksanakan sosialisasi dan membagikan maklumat Kapolda Kalteng terhadap masyarakat yang ada di wilayah katingan hilir.</li> </ul> <p><b>D. KEC. TASIK PANYAWAN</b></p> <ul style="list-style-type: none"> <li>- Melaksanakan pemantauan terhadap lahan yang berpotensi terjadinya kebakaran.</li> <li>- Pengecekan terhadap parit galian dan embung air sebagai tempat sumber pepadaman apabila terjadi karhutla.</li> <li>- Melaksanakan sosialisasi dan membagikan/menyebarkan MAKLUMAT KAPOLDA KALTENG tentang Larangan membakar Hutan dan Lahan serta Sanksi Hukum kepada masyarakat yang ada di Jalan Trans Hampangen Wilayah Kec. Tasik Payawan.</li> </ul> <p><b>E. KEC. KATINGAN TENGAH</b></p> <ul style="list-style-type: none"> <li>- Melaksanakan pemantauan terhadap lahan yang berpotensi terjadinya kebakaran.</li> <li>- Melaksanakan sosialisasi dan membagaikan maklumat Kapolda Kalteng terhadap masyarakat di Desa Samba Danum Kec. Katingan tengah.</li> </ul>				<p>terdiri dari :</p> <ul style="list-style-type: none"> <li>a. 1 ORANG ANGGOTA POLRI</li> <li>c. 1 ORANG ANGGOTA TNI</li> <li>d. 2 ORANG ANGGOTA MANGGALA AGNI</li> </ul> <p>2) Sarana dan Prasarana yang digunakan :</p> <ul style="list-style-type: none"> <li>a. Ranmor R2 3 unit.</li> <li>b. Alat/Mesin Portable (Alat Penyedot Air)</li> <li>c. GPS</li> <li>d. Parang dll</li> </ul> <p><b>Kec. Katingan hilir</b></p> <p>Tim Terpadu Karhutla terdiri dari :</p> <ul style="list-style-type: none"> <li>a. 6 ORANG ANGGOTA POLRI</li> <li>b. 1 ORANG ANGGOTA TNI</li> <li>c. 3 ORANG ANGGOTA BPBD</li> </ul> <p>Sarana dan Prasarana yang digunakan :</p> <ul style="list-style-type: none"> <li>a. Ranmor R4 2 unit.</li> <li>b. Alat/Mesin Portable (Alat Penyedot Air)</li> <li>c. GPS</li> <li>d. Parang dll</li> </ul> <p><b>Kec. Katingan Tengah</b></p> <p>Tim Terpadu Karhutla terdiri dari :</p> <ul style="list-style-type: none"> <li>a. 3 ORANG ANGGOTA POLRI</li> <li>b. 1 ORANG ANGGOTA TNI</li> <li>c. 1 ORANG ANGGOTA MANGGALA AGNI</li> </ul> <p>Sarana dan Prasarana yang digunakan :</p> <ul style="list-style-type: none"> <li>a. Ranmor R2 3 unit</li> <li>b. GPS</li> <li>c. Parang dll</li> </ul>	
--	--	--	--	---	--

6.	<b>KAB. SERUYAN</b> <b>(Status Siaga Darurat Karhutla)</b>  a) Kegiatan : - Monitoring Hotspot - Siaga Laporan Karhutla		✓	✓	Personil : Tim Posko Karhutla	Posko Karhutla BPBD Kab. Seruyan
7.	<b>KAB. SUKAMARA</b>  <b>Giat Groundcheck Titik Hs Posko PDB Karhutla Kab. Sukamara</b>  A. Polres Sukamara 1). Lokasi : Limau Kuit Desa Natai Sedawak Kec. Sukamara Kab. Sukamara koordinat Ls : 2°48'46" Bt : 111°10'44" 2). Hasil : Lahan yang terbakar terdiri dari rumput kering dan semak belukar yang mudah terbakar dan lahan yang terbakar ± 1 Ha;  B. Polsek Sukamara 1). Lokasi : 111.252 Lintang : - 2.4724, berlokasi di Desa Sukaraja Kec. Sukamara Kab. Sukamara. 2). Hasil : api sudah padam luas terbakar 20 Ha  C. Polsek Jelai 1). Lokasi : Desa Sungai Damar dan Desa Sungai raja Kec. Pantai lunci Kab. Sukamara 2). Hasil : Luas terbakar 10 Ha  D. Polsek Balai Riam 1). Lokasi : Balai Riam 2). Hasil : Di kediaman Bpk Maman Desa Bangun Jaya Sp 3, Kec. Balai Riam Lokasi: Desa SP 2, Kec Balai Riam 3). Giat: menghimbau kepada masyarakat desa agar tidak membuka lahan dengan cara membakar dan menjelaskan sanksi/dampak kerugian yg di timbulkan dari karhutla	✓			<b>Polres Sukamara</b> Personil - Polres Sukamara; - Koramil Sukamara; - Personil BKO Polda Kalteng; - Damkar Kab. Sukamara <b>Polsek Sukamara</b> <b>Personil :</b> Kapolsek Sukamara IPTU KEMAS AR bersama 2 (dua) Personil Polsek Sukamara  <b>Polsek Jelai</b> <b>Personil :</b> - Kapolsek jelai beserta anggota Polsek. - Kapolsek pantai lunci beserta anggota polsek. -Anggota Koramil jelai.  <b>Polsek Balai Riam</b> Personil : - Syarifudin(GALAAG) - Bripda Totok H (POLRI) NRP: 92120316 - Koptu Rafi'i (TNI) NRP : 31000637201079 - Sutris (MASYARAKAT)	Polres Sukamara

8.	<p><b>KAB. LAMANDAU</b> (Status Siaga Darurat Karhutla)</p> <p>a) Kegiatan : - Tim Patroli Gabungan Karhutla melakukan patroli dalam kota. Kalak BPBD Kab. Lamandau, Pabung 1014/Pbn, Polres Lamandau, melaksanakan Sosialisasi Pencegahan dan Pengendalian Kebakaran Hutan, Lahan dan Kebun. Sosialisasi dimulai jam 09.00, tempat aula dahas bulau Kel. Tapin Bini, Kec. Lamandau, peserta 50 org dari desa suja, sekoban, bakonsu, pj lurah tapi bini, demang, mantir adat, tokoh agama, Danramil, Polsek lamandau, penyelenggara PT. Pilar, giat paparan materi, tanya jawab, tanda tangan komitmen, penyerahan spanduk larangan membakar kpd kades/lurah. Narasumber BKSD PBun, Polres, BPBD, Manggala Agni, Distanakan, Pabung,</p>		✓	✓	<p>Personil Posko dan Patroli Gabungan Karhutla : BPBD / TRC, DLHK, Dinkes, Dinsos, SatpolPP Damkar, TNI, POLRI, TAGANA,</p>	<p>Posko Siaga Karhutla Kab. Lamandau</p>
9.	<p><b>KAB. KOTAWARINGIN TIMUR</b> (Status Siaga Darurat Karhutla) <b>Posko PDB Karhutla Kab. Kotawaringin Timur</b></p> <p>Kegiatan : Patroli dan Pemadaman Karhutla</p> <p>a) Jam 08.59 - 11.00 dan 13.56 WIB patroli Jln HM Arsyad, Desa Eka Bahurui. b) Jam 09.20 sd 10.09 WIB patroli Jl Muhran Ali - Jl Semekto - Jl Cilik Riwut - Jl Lingkar Utara - Jl Pramuka – Posko. c) Jam 09.47 WIB patroli Jl Tidar 4 - Jl Pramuka - Jl lingkaran selatan - Jl Kapt Mulyono. d) Jam 10.24 WIB dan Jam 11.25 WIB dan Jam 14.12 sd 15.46 WIB Pemadaman lanjutan Jl HM Arsyad desa Eka Bahurui, jam 11.25 WIB. e) Jam 14.32 WIB pemadaman</p>		✓	✓	<p>Personil Posko PDB Karhutla Kab. Kotawaringin Timur</p>	<p>BPBD Kab. Kotawaringin Timur</p>

	<p>Jl HM Arsyad Km 4,5 (RPH). f) Personil bantuan Polri di Kec. Mh Selatan ditarik sebanyak 15 personil, tinggal 20 personil yg masih bertahan). g) Monitoring di Kec. Mentaya Hilir Selatan dan Pulau Hanaut</p>					
	<p>a). giat patroli dan sosialisasi karhutla : - Jl. Lingkar Selatan Kel. Ketapang Kec. MB. Ketapang Kab. Kotim.. - Ds. Eka Baharui Kec. MB. Ketapang Kab. Kotim.</p> <p>b). Giat Patroli dan groundcheck Karhutla 1). Ds. Cempaka Mulia Barat, Kec. Cempaga Kab. Kotim. - Kejadian : Nihil</p> <p>2). Ds. Bukit Harapan , Kec. Parenggean Kab. Kotim. - Kejadian : Nihil</p> <p>3). Desa Pemantang Kec.Mentaya Hulu, Kab. Kotim. Selatan- Kejadian : Nihil</p> <p>4). Jalan Samekto Barat Baamang Hulu Kec. Baamang Kab. Kotim. - Kejadian : Nihil</p> <p>5). Lokasi : - Ds. Babaung, Kec. P.Hanaut Kab. Kotim. - Kejadian : Nihil</p> <p>6. Ds. K telawang Kec. Antang Kalang - Kejadian : Nihil</p>		✓	✓	<b>Tim Gabungan Kab. Koawaringin timur</b>	Polres Kab. Koawaringin timur
10.	<p><b>KAB. BARITO TIMUR</b></p> <p><b>Kodim 1012/Btk</b> <b>Kegiatan patroli dan sosialisasi</b></p> <p>1) Kec Patangkep Tutui, Ds Bentot. Giat : Melaksanakan sosialisasi kpd warga masyarakat Bentot ttg bahaya dampak dan kerugian</p>		✓	✓	<p><b>Kec Patangkep Tutui, Ds Bentot.</b> a. Jml pers : 6 org - TNI. :1 org - POLRI. : 1 org - Manggala Agni : 2 org - Masyarakat. : 2 org b. Alkap : - Kendaraan R2 : 5 unit - GPS. : 1 unit</p>	Kodim 1012/Btk

	<p>Karhutla serta mengajak masyarakat Bentot untuk ikut bersama mencegah Karhutla.</p> <p>2. Kec Karusen Janang, Ds Dayu - Giat : Melaksanakan patroli dan sosialisasi kpd masyarakat Ds Dayu ttg bahaya Karhutla.</p>				<p>- hp Android. : 6 unit</p> <p><b>Kec Karusen Janang, Ds Dayu</b> a. Jmlh pers : 6 org. - TNI. : 1 org - POLRI. : 1 org - Manggala Agni : 2 org - masyarakat : 2 org b. Alkap : - Kendaraan R2 : 5 unit - GPS. : 1 unit - Hp android : 6 unit</p>	
11.	<p><b>KAB. BARITO SELATAN (Status Siaga Darurat Karhutla)</b></p> <p><b>Kodim 1012/Btk</b> 1) Kec Dusun Selatan, Ds Sababilah. - Giat : Melaksanakan Sosialisasi kpd warga Ds Sababilah, mengenai dampak masalah Karhutla agar hati2 dan meningkatkan kesadaran masyarakat terhadap bahaya Kebakaran.</p> <p>2) Kec Gunung Bintang Awai, Ds Tabak Kanilan - Kegiatan Melaksanakan Sosialisasi kpd bpk Ardian 56 th dan ibu Ayatii 42 th, ttg dampak dan bahaya Karhutla serta mengajak warga turut serta berperan dalam mencegah Karhutla.</p> <p>3) Kec Jenamas, Ds Tabatan. - Giat : Melaksanakan sosialisasi kpd warga Ds Rantau Bahuang tentang dampak Karhutla.</p>		✓	✓	<p><b>Kec Dusun Selatan, Ds Sababilah.</b> a. Jml pers : 6 org - TNI : 1 org - POLRI : 1 org - Manggala Agni : 2 org - Masyarakat : 2 org b. Alkap : - Kendaraan R2 5 unit. - GPS 1 unit - HP android 6 unit.</p> <p><b>Kec Gunung Bintang Awai, Ds Tabak Kanilan</b> a. Personil : - TNI : 1 org - POLRI : 1 org - Manggala Agni : 2 org - Masyarakat : 2 org b. Alkap - Kendaraan R2 : 5 unit - GPS : 1 unit - HP Android : 6 unit</p> <p><b>Kec Jenamas, Ds Tabatan.</b> a. Jmlh pers 6 org. - TNI : 1 org - POLRI : 1 org - Manggala Agni : 2 org - Masyarakat : 2 org b. Alkap : - Kendaraan R2 : 5 unit - GPS : 1 unit - HP android : 6 unit</p>	Kodim 1012/Btk



12.	KAB. KAPUAS (Status Siaga Darurat Karhutla)Karhutla)					Nihil
13.	KAB. KOTAWARINGIN BARAT (Status Siaga Darurat Karhutla)					Nihil
14.	KAB. GUNUNG MAS (Status Siaga Darurat Karhutla)					Nihil

**DOKUMENTASI**  
**Patroli Daerah Rawan Karhutla di Kota Palangka Raya**









Pemadaman Karhutla di Kab. Barito Utara



Kegiatan Tim Gabungan Polres Sukamara





Kegiatan tim Gabungan BPBD Kab. Pulang Pisau



20

Kegiatan tim Gabungan BPBD Kab. Lamandau



Kegiatan tim Gabungan Kodim 1012/Btk





Patroli dan Pencegahan Karhutla di Kab. Katingan



21





Patroli dan Pemadaman di Kab. Kotawaringin Timur



22



HELLY WB : RA 31034 Kamov 32 C





HELLY WB : RA 31009 Kamov 32 T







Selasa, 28 Agustus 2018 15:06:19  
2.81962633S 111.18102426E  
Pantai Lunci  
BMS-BNPB KALTENG RA 31009



Selasa, 28 Agustus 2018 15:14:06  
2.81838482S 111.17536917E  
BMS-BNPB KALTENG RA 31009

## B. KEGIATAN POSKO KARHUTLA PROVINSI KALIMANTAN TENGAH

1. Pengumpulan data dan informasi dari Kabupaten/Kota.
2. Berkoordinasi dengan Kabupaten/Kota dalam penanganan Karhutla di Provinsi Kalimantan Tengah.
3. Penyampaian Laporan Harian kepada Pimpinan dan Instansi/Lembaga terkait.
4. Apel Radio Satgas PDB Karhutla Kalteng, pukul 07.00 WIB
5. Briefing Operasi di Posko Induk, Pusdalops PB Prov. Kalteng, pukul 07.30 WIB
6. Rapat perencanaan operasi Pukul 14.00 Wib utk Rencana Aksi Rabu 29 Agustus 2018 s.d. Kamis, 30 Agustus 2018 Pukul 07.00 Wib.

### Dokumentasi Posko Induk Briefing Operasi di Posko PDB Prov. Kalteng



### Rapat Posko PDB Prov. Kalteng





### 2.3. Satgas Gakkum sampai hari Selasa, 28 Agustus 2018 :

#### DATA PENEGAKAN HUKUM KEBAKARAN HUTAN DAN LAHAN TAHUN 2018

JANUARI 2018 – 28 Agustus 2018

NO	KESATUAN	LAPORAN POLISI	TKP	JML KASUS		Jumlah	JML TSK		LUAS TERBAKAR	JML DITAHAN		PENYELESAIAN			
				LIDIK	SIDIK		PERORANGAN	KORPORASI		PERORANGAN	KORPORASI	TAHAP I	P.19	P.21	TAHAP II
1		2	3	4	5	6	7	8	9	10	11	13	14	15	
1.	POLRES KAPUAS	LP/134/VII/RES.5.3.2 018/SPK RES KAPUAS TGL 25 JULI 2018	AREAL PERKEBUNAN SAWIT PT. KALIMANTAN LESTARI MANDIRI (KLM)	1	-	1	-	-	511	-	-	-	-	-	-
2.	POLRES P.RAYA	LP/237/VII/SPK RES P.RAYA TGL 14 JULI 2018	JL. G OBOS 16 UJUNG KOTA PALANGKA RAYA	-	1	1	1	-	0,6	1	-	1	-	-	-
		LP/246/VII/SPK RES P.RAYA TGL 20 JULI 2018	JL. BANTENG 49 KOTA PALANGKA RAYA	1	-	1	-	-	4	-	-	-	-	-	-
		LP/A/298/VIII/ RES.1.8/2018/KALTE NG/ RES P.RAYA. TANGGAL 20 JULI 2018	JL.G.OBOS XI RT.005.RW.013, KEL. MENTENG, KEC. JEKAN RAYA, KOTA PALANGKA RAYA	-	1	1	-	-	2	-	-	1	-	-	-
		LP/A/313/VIII/RES.1. 13./2018/KALTENG/ RES P.RAYA, 21 AGUSTUS 2018	JL. CILIK RIWUT KM. 10, KEL. PETUK KATIMPUN, KEC. JEKAN RAYA	1		1			10						
		LP/A/311/VIII/RES.1. 13./2018/KALTENG/ RES P.RAYA, 20 AGUSTUS 2018	JL. G OBOS XIV KEL. MENTANG KEC. JEKAN RAYA KOTA PALANGKA RAYA	1	-	1	-	-	15	-	-	-	-	-	-
3.	POLRES KATINGAN	NOMOR : LP/K/15/VII/2018 TANGGAL 22 JULI 2018	JL. CEMPAKA BUANG UJUNG, DESA HAMPALIT, KEC. KATINGAN HILIR, PROV	-	1	1	2	-	4	-	-	1	-	-	-

NO	KESATUAN	LAPORAN POLISI	TKP	JML KASUS		Jumlah	JML TSK		LUAS TERBAKAR	JML DITAHAN		PENYELESAIAN			
				LIDIK	SIDIK		PERORANGAN	KORPORASI		PERORANGAN	KORPORASI	TAHAP I	P.19	P.21	TAHAP II
1		2	3	4	5	6	7	8	9	10	11	13	14	15	
			KALTENG												
4.	POLRES PULPIS	LP/05/VIII/KALTEN G/2018/RES PULPIS SEK SEBANGAU KUALA, TGL 19 AGUSTUS 2018	LAHAN JALUR 2 SP II DESA SEBANGAU PERMAI KEC. SEBANGAU KUALA	-	1	1	1	-	0,25	-	-	1	-	-	-
		LP/06/VIII/2018/KAL TENG/RES PULPIS/SEK PANDIH BATU, TGL 15 AGUSTUS 2018	DESA PANGKUH HILIR KEC. PANDIH BATU		1	1	1		0,4			1			
		LP/07/VIII/KALTEN G/2018/RES PULPIS/SEK PANDIH BATU, TGL 16 AGUSTUS 2018	DESA MULYA SARI KEC. PANDIH BATU		1	1	1		0,45			1			
		LP/08/VIII/2018/KTG/ RES PULPIS/SEK MALIKU, 20 AGUSTUS 2018	LOKASI PERTANIAN JALUR 4 JL. RA KARTINI RT 04 RW 02 DESA KANAMIT, KEC. MALIKU		1	1	1		10			1			
		LP/07/VIII/2018/KTG/ RES PULPIS/SEK JABIREN RAYA, 24AGUSTUS 2018	DESA. TUMBANG NUSA RT.05 KEC. JABIREN RAYA KAB. PULPIS PROV. KALTENG	-	1	1	1	-	0,3	-	-	1	-		-
5.	POLRES KOBAR	LP/56/II/SPK RES KOBAR TGL 23 FEBRUARI 2018	JL. DR ARAH PANGKALAN BUN MENUJU KOTAWARINGIN LAMA SEBELAH KANAN RT.03, KEL. RAJA SEBERANG, KEC. ARSEL, KAB. KOBAR	-	1	1	1	-	5	1	-	-	-	-	1
		LP/220/VII/RES.1.13/ 2018/KALTENG/RES KOBAR, 19 AGUSTUS 2018	SEI SINTUK RT 11 DS SEI KAPITAN, KEC. KUMAI, KAB. KOBAR		1	1	1		6	1		1			
		LP/29/VIII/RES.1.13/2 018/SEK KUMAI TGL 20 AGUSTUS 2018	JALAN PADAT KARYA, DESA SUNGAI TENDANG RT 04, KEC. KUMAI		1	1	1		4	1		1			
		LP/17/VIII/RES.1.13./ 2018/RES KOBAR/SEK KOLAM, 23 AGUSTUS 2018	JL. UJANG ISKANDAR KM9, DAN ARAH KOTAWARINGIN LAMA	1	-	1	-	-	4	-	-	-	-	-	-
		LP/31/VIII/RES.1.13./ 2018/RES KOBAR/SEK ARSEL, 27 AGUSTUS 2018	LAHAN PERTANIAN BENGARIS RAYA 3 (PARIT PELAMPAN RT.8 DESA. TANJUNG TERANTANG KEC. ARSEL KAB. KOBAR PROV. KALTENG		1	1	1		3	1		1			
		LP/32/VIII/RES.1.13./ 2018/RES KOBAR/SEK ARSEL, 27 AGUSTUS 2018	LAHAN PERTANIAN BENGARIS RAYA 4 (PARIT		1	1	2		5	1		1			

NO	KESATUAN	LAPORAN POLISI	TKP	JML KASUS		Jumlah	JML TSK		LUAS TERBAKAR	JML DITAHAN		PENYELESAIAN			
				LIDIK	SIDIK		PERORANGAN	KORPORASI		PERORANGAN	KORPORASI	TAHAP I	P.19	P.21	TAHAP II
1		2	3	4	5	6	7	8	9	10	11	13	14	15	
			PELAMPAN RT.8 DESA. TANJUNG TERANTANG KEC. ARSEL KAB. KOBAR PROV. KALTENG												
6.	POLRES KOTIM	LP/07/VIII/2018/KAL TENG/RES KOTIM/SEK JAYA KARYA, TGL 20 AGUSTUS 2018	DESA UJUNG PANDARAN KEC. TELUK SAMPIT	-	1	1	1	-	10	-	-	1	-	-	-
7.	POLRES BARUT	-	-	-	-	-	-	-	-	-	-	-	-	-	-
8.	DITRESKRIMSUS	LP/K/172/VIII/RES.5. 3./2018/SPKT POLDA KALTENG, 23 AGUSTUS 2018	AREAL PERKEBUNAN KELAPA SAWIT PT HAMPARAN MASAWIT BANGUN PERSADA II DESA NATAI BARU KEC. MENTAYA HILIR UTARA KAB. KOTIM PROV. KALTENG.	1	-	1	-	-	10	-	-	-	-	-	-
9.	POLRES SERUYAN	LP/04/I/SPK RES SERUYAN/SEK SERUYAN HILIR TGL 6 MEI 2018	AREAL PERSAWAHAN JL. PEMATANG KAMBAT RAYA, DESA P.PANJANG, KEC. SERHIL, KAB. SERUYAN	-	1	1	1	-	1	-	-	1	-	-	-
10.	RES GUMAS	-	-	-	-	-	-	-	-	-	-	-	-	-	-
11.	RES BARTIM	LP/72/VIII/2018/K ALTENG/RES BARTIM/SPKT, 26 AGUSTUS 2018	DESA. MUARA PLANTAU KEC. PEMATANG KARAU KAB. BATIM PROV.KALTENG	1	-	1	-	-	-	-	-	-	-	-	-
12.	RES LAMANDAU	-	-	-	-	-	-	-	-	-	-	-	-	-	-
13.	RES BARSEL	LP/04/VIII/KALTE NG/RES BARSEL/SEK JENAMAS, 23 AGUSTUS 2018	KEL. RANTAU KUJANGKEC. JENAMAS KAB.BARSEL PROV. KALTENG	1	-	1	-	-	2-	-	-	-	-	-	-
		LP/07/VIII/KALTE NG/RE S BARSEL/SEK DUSUN HILIR, 25 AGUSTUS 2018	DESA. MAHAJANDAU KEC. DUSUN HILIR KAB. BARSEL PROV. KALTENG		1	1	1		0,000 5						
14.	RES MURA	-	-	-	-	-	-	-	-	-	-	-	-	-	-
15.	RES SUKAMARA	-	-	-	-	-	-	-	-	-	-	-	-	-	-
JUMLAH		24 LP	24LOKASI	8	16	24	18	-	617,0 005	7	-	15	-	-	1

Sumber : Polda Kalteng

Demikian Laporan **POSKO Siaga Darurat KARHUTLA PROV. KALTENG**

Terima Kasih.  
Salam Tangguh....

Tanggal : Rabu, 29 Agustus 2018  
Pukul : 07.00 WIB



Komandan Satgas  
PDB Karhutla Kalteng 2018  
Komandan Korem 102/Pjg

TTD

Harnoto, S.Sos  
Kolonel Inf NRP 1920029391069