

POSKO SATGAS KARHUTLA PROVINSI KALIMANTAN TENGAH



LAPORAN HARIAN POS KOMANDO SIAGA DARURAT BENCANA ASAP AKIBAT KEBAKARAN HUTAN DAN LAHAN PROVINSI KALIMANTAN TENGAH TAHUN 2018

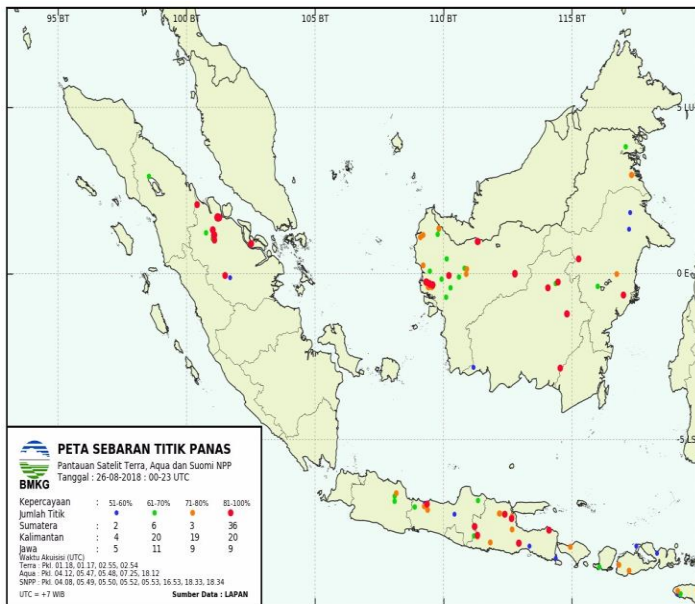
I. Kondisi Terkini

1.1. Hotspot

Perkembangan titik panas atau *hotspot* pada 27 s/d 28 Agustus 2018, pukul 07.00 s/d 07.00 WIB berdasarkan pantauan citra satelit Wilayah Provinsi Kalimantan Tengah sebagai berikut :

Citra Satellite Titik Hotspot Convidence 0 - 100 %

Jumlah Hotspot Harian Provinsi Kalimantan Tengah :
selama 24 Jam : sebanyak **24HS**



NO	KAB/KOTA	Terra, Aqua, SNPP	CONV %max
1.	Kota Palangka Raya		
2.	Barito Selatan		
3.	Barito Timur		
4.	Barito Utara		
5.	Gunung Mas		
6.	Kapuas		
7.	Katingan	2	79-81%
8.	Kotawaringin Barat	1	37%
9.	Kotawaringin Timur		
10.	Lamandau		
11.	Murung Raya		
12.	Pulang Pisau	4	50-100%
13.	Seruyan	1	59%
14.	Sukamara	16	26-100%
TOTAL		24	

DATA SEBARAN HOTSPOT TERRA, AQUA DAN SNPP WILAYAH KALIMANTAN TENGAH

DATA HOTSPOT JANUARI S/D 27 AGUSTUS 2018

Kabupaten/Kota	Bulan								Grand Total
	1	2	3	4	5	6	7	8	
Barito Selatan	5	6	11	9	4	8	16	43	102
Barito Timur		1				1		16	18
Barito Utara	1		4	3	3		4	5	20
Gunung Mas	8	2			1	3	3	17	34
Kapuas	5	5	22	26	8	7	49	86	208
Katingan	16	1	4	2	3	5	10	101	142
Kotawaringin Barat	27	55	9	3	4	4	1	111	214
Kotawaringin Timur	10	4	1	5	4	4	58	461	547
Lamandau						2	13	53	68
Murung Raya			2	3	1	4	1	14	25

Palangka Raya	4	3	10	1	3		5	31	57
Pulang Pisau	6	3				11	27	232	279
Seruyan	5	8	13	4	3	9	16	164	222
Sukamara	12	13	29	16		3	17	152	242
Grand Total	99	101	105	72	34	61	220	1502	2194

*Sumber Data : Lapan.go.id

2

DATA KEJADIAN KEBAKARAN TANGGAL 27 AGUSTUS 2018

No	Kab/Kota	Kejadian	
		Jumlah	Total Luas (ha)
1	Barito Selatan		
2	Barito Timur		
3	Barito Utara		
4	Gunung Mas		
5	Kapuas	1	1,4
6	Katingan		
7	Kotawaringin Barat	3	5,5
8	Kotawaringin Timur		
9	Lamandau		
10	Murung Raya	1	2,17
11	Palangka Raya	2	1,01
12	Pulang Pisau	1	-
13	Seruyan		
14	Sukamara	2	54
	Grand Total	10	64,08

DATA KEJADIAN KEBAKARAN MULAI JANUARI S/D 27 AGUSTUS 2018

No	Kab/Kota	Bulan								Kejadian (X)
		1	2	3	4	5	6	7	8	
1	Barito Selatan				1	1	1	5	4	12
2	Barito Timur							0	1	1
3	Barito Utara	1	1	1	1	3	3	1	2	13
4	Gunung Mas	1						0	0	1
5	Kapuas		2	0	2	4	2	8	37	55
6	Katingan	1	1		0	2	3	10	19	36
7	Kotawaringin Barat	5	23	2	0	3	4	2	18	57
8	Kotawaringin Timur	10	2		0	1	2	22	48	85
9	Lamandau						0	1	19	20
10	Murung Raya			1	1		0	2	9	13
11	Palangka Raya	1	1	2	0	1	7	41	59	112
12	Pulang Pisau						1	8	18	27

13	Seruyan		3	1	1	2	1	4	18	30
14	Sukamara		5	1	2		2	9	14	33
	Grand Total	19	38	8	8	17	26	113	267	497

Sumber Data : Group WA Karlahut Kalteng 2018






DATA LUAS KEBAKARAN MULAI JANUARI S/D 27 AGUSTUS 2018

No	Kab/Kota	Bulan								Luas (Ha)
		1	2	3	4	5	6	7	8	
1	Barito Selatan				0,0	2,5	0,0	44,7	8,5	55,7
2	Barito Timur							0,0	1,0	1,0
3	Barito Utara	1,0	1,0	1,8	0,0	28,2	3,6	2,0	6,0	43,6
4	Gunung Mas	0,5						0,0	0,0	0,5
5	Kapuas		2,0	0,0	0,1	34,6	47,0	515,4	451,6	1050,6
6	Katingan	0,0	0,0		0,0	10,0	6,5	27,7	85,9	128,1
7	Kotawaringin Barat	33,0	357,7	2,5	0,0	3,2	11,5	7,0	60,5	475,4
8	Kotawaringin Timur	45,1	45,0		0,0	6,0	3,0	394,0	235,58	728,68
9	Lamandau						0,0	2,0	42,33	44,33
10	Murung Raya			5,0	0,5		0,0	0,0	8,17	13,67
11	Palangka Raya	3,0	5,0	6,5	0,0	3,0	18,8	128,1	182,61	441,74
12	Pulang Pisau						5,0	136,0	242,7	383,7
13	Seruyan		8,0	0,0	2,0	2,0	3,0	7,5	93,0	115,5
14	Sukamara		330,0	2,2	0,0		1,5	23,5	228,14	585,7
	Grand Total	82,6	748,7	18,0	2,6	89,5	99,9	1.287,9	1.641,22	3.970,32

Sumber Data : Group WA Karlahut Kalteng 2018

1.1. Indeks Standar Pencemaran Udara (ISPU)

Kualitas udara di seluruh AQMS / Sistem Monitoring Kualitas Udara di Provinsi Kalimantan Tengah menunjukkan Kategori dengan indikator Baik (good), sedang (moderate), tidak sehat (unhealthy), sangat tidak sehat (very unhealthy) dan berbahaya (hazardous) seperti terlihat pada tabel berikut pukul 07.00 WIB.

BAIK 0 - 50		SEDANG 51 - 100		TIDAK SEHAT 101 - 199		SANGAT TIDAK SEHAT 200 - 299		BERBAHAYA 300 - 3000	
LOKASI		BMKG Palangka Raya	KLHK Palangka Raya	BMKG-SMT Kab. Kotawaringin Timur	BMKG-PKN Kab. Kotawaringin Barat	BMKG-MUARATAWEH Kab. Barito Utara			
ISPU / PM10		25	24	73	16	18			

1.2. Jarak Pandang (Visibility)

Data sementara menunjukkan visibility pada hari Selasa, 28 Agustus 2018

LOKASI	VISIBILITY
Palangka Raya	5 Km
Pangkalan Bun	8 Km

Sampit	7 Km
Buntok	9 Km
Muara Teweh	8 Km

1.3. Prakiraan Cuaca

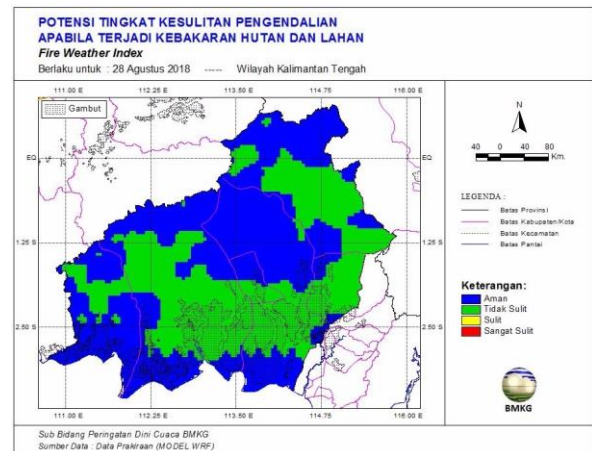
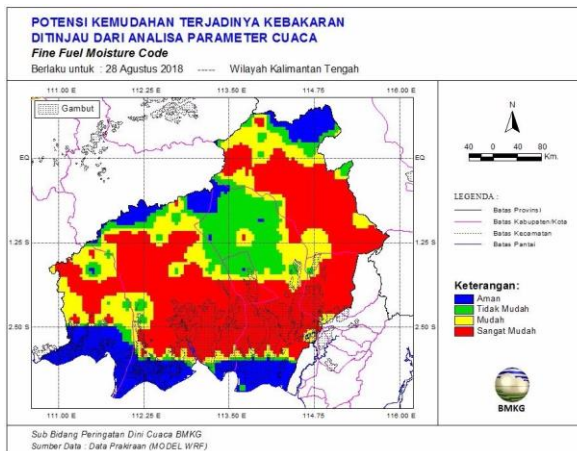
a. Kondisi cuaca hari Selasa, 28 Agustus 2018. Pantauan BMKG dilaporkan sebagai berikut :

No	Data	BMKG Palangka Raya	BMKG Palangkan Bun	BMKG Sampit	BMKG Buntok	BMKG Muara Teweh
1	Arah Angin	Timur	Calm	Timur	Barat	Calm
2	Kecepatan Angin	2 km/jam	km/jam	6 km/jam	8km/jam	Calm
3	Suhu Udara	23 – 33	20 – 33	23 – 34	23 – 34	24 – 33
4	Kelembaban Udara	55 – 95	65 – 95	65 – 95	55 – 95	70 – 95
5	Cuaca	Berasap	Cerah berawan	berawan	Cerah berawan	Cerah berawan

*Sumber Data BMKG

b. Analisis Potensi Kemudahan Terjadi Kebakaran (FFMC) berlaku untuk hari Selasa, 28 Agustus 2018. Pantauan BMKG dilaporkan sebagai berikut :

Analisis tingkat kemudahan terjadinya Kebakaran di wilayah Kalteng. Untuk kategori “Sangat Mudah Terbakar dan Sangat Sulit Pengendaliannya” Berwarna Merah.



c. Pantauan Tinggi Muka Air Tanah :

- Kalteng : TMA -0.55 m, SM 3.9%
- Sebangau Jaya : TMA -0.99 m, SM 33.49%
- Katunjung 1 : TMA -0.53 m, SM 75.81%
- Katunjung 2 : TMA -0.89 m, SM 62.12%
- Katunjung 3 : TMA -0.6 m, SM 45.53%
- Mentaren 1 : TMA -1 m, SM 3.9%
- Anjir Kalampan : TMA -1.43 m, SM 53.46%
- Bt-Buntoi : -
- Pm-Paduran Mulya : TMA -0.47 m, SM 44.76%

- Sei Ahas : TMA -0.92 m, SM 43.02%
- Tumbang Nusa : TMA 1809.16 m, SM 111.74%
- Paduran Sebangau : TMA 1596.03 m, SM 72.5%

II. Upaya Yang Telah dilakukan

2.1. Satgas Udara :

a. Rekapitulasi Water Bombing Helikopter, Tanggal 27 Agustus 2018

NO	HELIKOPTER	SORTI (x)	BOMBING (x)	Liter Air	Total Jam Terbang
1	2	3	4	5	6
1.	Mi 8MTVUPMI815 Reposisi ke Provinsi Kalimantan Barat	43	895	3.595.000	181 jam 56 menit.
2.	Mi 8MTV UPMI862 Reposisi ke Provinsi Kalimantan Barat	37	639	2.560.000	151 jam 35 menit.
3.	Helly RA 31034 Kamov32C	43	488	2.414.000	17 Jam 20 Menit
4.	Helly RA 31009 Kamov 32T	36	725	3.515.000	100 jam 8 menit
5.	Helly Mi 8MTV EY-223 Reposisi ke Provinsi Kalimantan Barat	8	269	1.098.000	
	Grand Total	167	3.016	13.182.000	

b. Kegiatan Water Bombing Helikopter, Tanggal 27 Agustus 2018

NO	PESAWAT	WATER BOOMBING				Lokasi
		SORTI	WB	LITER	Jumlah	
1.	Helly RA 31034 Kamov 32C	1	5	5.000	25.000	Montalat, Barito Utara Koordinat: 1°12'33.48"S 114°48'15.48"E Radial= 40° Distance=80Nm END: 03.30 Z ATD: 01.38 Z ETA: 05.00 Z ATA: 04.50 Z Route: PKY-Montalat, Barut (SAS)-PKY Missi : Water bombing by BNPB Pilot : Capt. Dmitri khazov Onboard: HLO: Hendra Luas ± 5 ha, jumlah bombing 5x wb=5000 liter air, Hs sebagian padam.
		2	19	5.000	95.000	Kapuas Murung, Kapuas Koordinat: 2°50'34.74"S 114°31'29.90"E Radial= 137° Distance=51Nm

						END: 03.30 Z ATD: 06.00 Z ETA: 09.30 Z ATA: 09.10 Z Route: PKY-Kapuas (SAS)-PKY Missi : Water bombing by BNPB Pilot : Capt.Dmitri khazov Onboard: HLO: Hendra Luas area ± 10 ha, bombing di wilayah kapuas murung/ Kapuas, jumlah bombing 19 × wb =95.000 liter air, hs di lokasi pertama padam hs di lokasi kedua sebagian padam, Total jam terbang saat ini 17 jam 20 menit.
2.	Helly RA 31009 Kamov 32T					Maintenance

Teknologi Modifikasi Cuaca (TMC), Tanggal 26 Agustus 2018

a. Rekapitulasi Teknologi Modifikasi Cuaca (TMC)

No	Pesawat	TMC		Lokasi
		Sorti	Garam (Kg)	
1.				
Jumlah				

b. Kegiatan Teknologi Modifikasi Cuaca (TMC), 26 Agustus 2018

No	Pesawat	TMC		Lokasi
		Sorti	Garam (Kg)	
1.				

2.2. Satgas Darat

A. Satgas Darat Gabungan

1. BPB-PK Prov. Kalteng dan Dishut Prov. Kalteng melakukan pemantauan kejadian kebakaran.
2. Kodim Se-Kalteng melakukan Patroli dan Sosialisasi.
3. Polres Seluruh Kabupaten/Kota melakukan Patroli dan Sosialisasi.
4. BPBD Seluruh Kabupaten/Kota melakukan Patroli dan Sosialisasi.
5. Manggala Agni, TNI, Polri dan Tokoh Masyarakat melakukan patroli terpadu di 45 Desa Rawan kebakaran Hutan dan Lahan di Prov. Kalteng.

NO	KEGIATAN	PEMADAMAN			PERSONIL/ PERALATAN	PELAPOR
		Pemadaman	Patroli	Pencegahan		
1.	KOTA PALANGKA RAYA (Status Siaga Darurat Giat Patroli dan sosialisasi Posko PDB Karhutla Prov. Kalteng A) Sosialisasi dan Patroli daerah rawan Karhutla 1) Lokasi : Jl. Petuk Katimpun, Kel. Petuk Katimpun, Kec. Jekan Raya. Pkl 09.00 – 11.00 WIB 2) Deskripsi : Melaksanakan patroli d wilayah yang terbakar, sosialisasi serta memberikan himbauan kepada masyarakat tentang larangan membersihkan lahan dg cara membakar dan menyampaikan Maklumat Kapolda Kalteng tentang sanksi terhadap pembakar lahan.		✓	✓	1) Personil : Polri (5 org), Pusdalops PB Prov. Kalteng (2 org), TSAK Bukit Tunggul (4 org), BPK Borneo (3 org). 2) Alkap : Kendaraan roda 4 (1 unit), TOA/Pengeras suara (1 buah), Selebaran Maklumat Kapolda Kalteng dan himbauan walikota palangka raya.	Posko PDB Karhutla BPB PK Prov. Kalteng
	Kegiatan Pemadaman Karhutla a) Lokasi : Jl. Yos Sudarso terusan, Kel. Menteng, Kec. Jekan Raya (-2°13'24,52354"S 113°52'57,97913"E). Pkl 13.00 – 14.30 WIB - Luas terbakar : ± 0,012 Ha b) Jl. Tingang/Jl. Tenggiri, Kec. Jekan Raya (-2°12'3,206"S 113°52'6,951"E) - Luas terbakar : ± 1 Ha - Personil : Damkar Dishut (6 org), - Alkap : Mobil Damkar/Pick up 1 unit, Mesin jinjing 2 unit, Selang semprot 9 Rol, Handytalk 2 Buah.	✓			Jl. Yos Sudarso - Personil : Danru (1 org), Tim Pos Lapangan 3/Balakar 620 (7 org), Posko BPBD Kota Palangka Raya (2 regu), Tagana (1 org) - Alkap : 1 unit mobil pick up = 1 unit, Pompa air merek honda = 1 unit, slang pelempar 1,5 in = 2 rol, nozel 1,5 = 1 buah, konektor 2,5 ke 1,5 = 1 buah Jl. Tingang - Personil : Damkar Dishut (6 org), - Alkap : Mobil Damkar/Pick up 1 unit, Mesin jinjing 2 unit, Selang semprot 9 Rol, Handytalk 2 Buah.	Posko PDB Karhutla BPB PK Prov. Kalteng Dishut Prov. Kalteng
2.	KAB. PULANG PISAU (Status Siaga Darurat Karhutla) a. Kegiatan : Groundcheck titik Hs 1). Lokasi :	✓	✓	✓	Groundcheck titik Hs 1. Personil Yang melaksanakan : - Bripka WALNALDO. - Brigpol SAMSIR. H - Brigpol M. TRI RAHARJO.	Posko PDB Karhutla BPBD Pulang Pisau

	<p>- Desa Dandang kec. Pandih Batu kab.Pulang Pisau, - Desa Talio Hulu kec. Pandih Batu kab.Pulang Pisau, - Desa Mulyasari kec. Pandih Batu kab.Pulang Pisau, 2). Hasil : nIhil</p> <p>b. Kegiatan : Sosialisasi Karhutla 1). Lokasi : Desa Bahaur Tengah Kecamatan Kahayan Kuala. 2). Giat : Sosialisasi / Penyuluhan Penanggulangan, Pencegahan Karhutla, Ops Bina Taruna Telabang 2018 di Desa Bahaur Tengah Kecamatan Kahayan Kuala.</p> <p>c. Kegiatan : Pemadaman Karhutla 1). Lokasi : Desa Bahaur Tengah Kecamatan Kahayan Kuala. 2). Luas Terbakar : masih dalam proses pemadaman</p>				<p>- Serda Rustam 2. Sarana Yang Digunakan : - Ranmor R.2</p> <p>Sosialisasi Karhutla 2. PERSONIL : 1. AIPDA SUKAMTO 2. BRIPKA SUBRATA PUTBA 3. BRIPKA YOYO APRIYANTO 4. BRIGADIR MULIYADI 5. BRIGADIR HAIKAL</p> <p>Pemadaman Karhutla - Personil : Manggala Agni : 6 orang TNI : 3 orang Polri : 3 orang MPA : 15 orang</p> <p>- Peralatan yg di gunakan : 1 unit mobil SlipOn 5 unit kendaraan R2 1 unit mesin Marx3 5 unit mesin Robin 5 bh jet shoter 30 selang</p>	
3.	KAB. BARITO UTARA (Status Siaga Darurat Karhutla)		-			Nihil
4.	<p>KAB. MURUNG RAYA (Status Siaga Darurat Karhutla)</p> <p>Kegiatan : Groundcheck titik Hs 1). Desa Tumbang Balo, Kec. Tanah Siang S. -0,29751 E. 114.35614 Confidence : 65 % - Hasil : Titik koordinat tersebut terdeteksi di Kec. Sumber Barito. setelah titik koordinat dimasukan ke GPS, ternyata arahnya menuju ke wilayah Desa Tumbang Balo, Kec. Tanah Siang. Tim sampai ke titik hs yang di tuju dan benar ada lahan yang terbakar serta</p>	✓	✓	✓	<p>Personil : Tim Posko Karhutla ~ Alkap : - 1 Unit Mobil Opsnal BPBD - 8 unit sepeda motor TNI,Polri,Manggala Agni,KPHP dan BPBD. - Mesin pompa Alkon - Selang dan Nozzle - Kepyok (alat pemukul api) - GPS dan drone.</p> <p>~ Personil : - TNI - Polri - TRC BPBD - Manggala Agni - KPHP</p>	Posko Karhutla BPBD Murung Raya

	<p>sudah padam.</p> <p>- Luas terbakar : + 2,17 ha.</p> <p>2). S. -0,23864 E. 114.448</p> <p>Confidence : 100 %</p> <p>- Hasil :</p> <p>Tim melanjutkan ke titik HS yang kedua dengan melewati jalur yang ekstrim, tim tidak dapat mencapai titik HS yang di tuju, dikarenakan akses jalan tidak ada (buntu) Dan tim mencoba untuk menerbangkan drone untuk melihat akses jalan, tetapi tetap tidak ditemukan akses jalan.</p> <p>Karena hari sudah menjelang sore, Tim memutuskan untuk kembali ke posko induk di Puruk cahu serta tidak melanjutkan ground check titik hs selanjutnya d kec. Sumber barito dikarenakan jarak cukup jauh dan harus menyeberang sungai Barito.</p>					
5.	<p>KAB. KATINGAN (Status Siaga Darurat Karhutla)</p> <p>a) Giat patroli siaga karhutla di daerah rawan karhutla di sekitar Kec. Katingan Hilir, Lokasi : Jl. Tjilik riwut, RT. 20 Kel. Kasongan Lama Kec. Katingan Hilir.</p> <p>b) Giat sosialisasi dan membagikan maklumat Kapolda Kalteng untuk warga sekitar, agar masyarakat mengetahui konsekuensi dan sanksi hukum apabila membakar hutan dan lahan.</p> <p>c) Mengajak/meningkatkan kesadaran warga masyarakat untuk berperan aktif dalam upaya mencegah terjadinya karhutla, sehingga tidak menyebabkan bencana kabut asap yang berbahaya terhadap kesehatan, terutama pada musim kemarau.</p>		✓	✓	<p>d) PERSONIL :</p> <ul style="list-style-type: none"> - Anggota BKO Polda Kalteng : 1 org - Anggota Polsek Katingan Hilir : 1 org - Anggota Koramil : 1 org - Anggota BPBD : 3 org - Anggota Tagana : 1 org <p>e) ALKAP :</p> <ul style="list-style-type: none"> - Ranmor R4 : 1 unit. - Ranmor R2 : 1 unit. - Mesin Pompa Karhutla : 2 unit dan kelengkapannya - GPS : 1 unit - Mesin Chainsaw : 1 unit - Parang : 1 buah 	Posko Siaga Karhutla BPBD Katingan
	<p>Giat Patroli Posko PDB Karhutla Kab. Pulang Pisau</p> <p>A. KEC. TEWANG</p>		✓	✓	<p>Kec. Tewang Sangalang Garing</p> <p>1) Tim Terpadu Karhutla terdiri dari :</p>	Polres Katingan

<p>SANGALANG GARING - Menyampaikan himbauan MAKLUMAT KAPOLDA KALTENG tentang Larangan membakar Hutan dan Lahan serta Sanksi Hukum kepada masyarakat yang ada di Jalan Tewang Rangkang Kel. Pendahara Wilayah Kec. Tewang Sanggalang Garing. - Pada hari Senin tanggal 27 Agustus 2018 sekira jam 12.30 Wib personil Polsek TWS Garing dan Pulau Malan melaksanakan Sosialisasi maklumat Kapolda Kalteng tentang Sanksi pidana terhadap pembakaran hutan dan lahan kepada Para Pelajar SMAN 1 Pendahara.</p> <p>B. KEC. SANAMAN MANTIKEI - Pada hari senin tgl 27 Agustus 2018 Pkl 10.00 Wib Bhabinkamtibmas Desa Tumbang Kaman, Kec. Sanaman Mantikei BRIPKA ENDI YONO Melaksanakan Sambang/DDS terhadap Warga Desa Tumbang Kaman guna Mensosialisasikan kepada warga binaannya untuk tidak membakar lahan dengan cara membakar sehingga tidak menyebabkan bencana kabut asap yang membahayakan kesehatan dan berharap kepada masyarakat untuk bersama - sama mendukung gerakan anti karhutla.</p> <p>C. KEC. KATINGAN HILIR - Melaksananakan penantauan terhadap lahan lahan yang berpotensi terjadinya kebakaran. - Melaksanakan sosialisasi dan membagikan maklumat Kapolda Kalteng terhadap masyarakat yang ada di wilayah katingan hilir.</p> <p>D. KEC. TASIK PANYAWAN 1) skj. 11.00 Wib Personil Polsek Tasik Payawan dan Kamipang telah memasang 3</p>				<p>a. 1 ORANG ANGGOTA POLRI c. 1 ORANG ANGGOTA TNI d. 1 ORANG ANGGOTA MANGGALA AGNI 2) Sarana dan Prasarana yang digunakan : a. Ranmor R2 3 unit. b. Alat/Mesin Portable (Alat Penyedot Air) c. GPS d. Parang dll</p> <p>Kec. Tasik Panyawan 1) Tim Terpadu Karhutla terdiri dari : a. 1 ORANG ANGGOTA POLRI c. 1 ORANG ANGGOTA TNI d. 2 ORANG ANGGOTA MANGGALA AGNI 2) Sarana dan Prasarana yang digunakan : a. Ranmor R2 3 unit. b. Alat/Mesin Portable (Alat Penyedot Air) c. GPS d. Parang dll</p>	
--	--	--	--	---	--

	<p>Spanduk Larangan Karhutla, dengan rincian sbb:</p> <ul style="list-style-type: none"> - 1 Spanduk Larangan Karhutla dipasang di Samping Kamipang. - 1 Spanduk Larangan Karhutla dipasang di Pertigaan Jalan arah Kereng Pekahi Kec Kamipang. - 1 Spanduk Larangan Karhutla dipasang di pertigaan jalan arah PT Borneo Utama Sawit. <p>2) Skj 09.00 WIB Tim Patroli Terpadu Pencegahan Karhutla Daops Palangka Raya melaksanakan Apel Kesiapan patroli pencegahan Karhutla untuk Kec. Tasik Payawan.</p>					
6.	<p>KAB. SERUYAN (Status Siaga Darurat Karhutla)</p> <p>a) Kegiatan :</p> <ul style="list-style-type: none"> - Monitoring Hotspot - Siaga Laporan Karhutla 		✓	✓	Personil : Tim Posko Karhutla	Posko Karhutla BPBD Kab. Seruyan
7.	<p>KAB. SUKAMARA</p> <p>Giat Groundcheck Titik Hs Posko PDB Karhutla Kab. Sukamara</p> <p>1) Pukul 12.30 wib, Telah di Laksanakan Apel kesiapsiagaan karhutla untuk mendatangi tempat terjadinya kebakaran berdasarkan Satelit Aqua Terra dengan titik kordinat Lat: - 2.8142°S, Lon: 111.167°E, di Daerah Pondok Kulit Kel. Sedawak Kec. Sukamara Kab. Sukamara.</p> <p>Adapun jarak yang ditempuh:</p> <ul style="list-style-type: none"> - dari Polsek menuju titik api yang berada di daerah Pondok Kulit sekitar kurang lebih ±1 jam perjalanan. - dari kantor polsek pantai lunci kurang lebih ± 19 Km ke titik koordinat. <p>Luas terbakar : 50 Ha</p> <p>2. Pukul 14.00 WIB, Telah di Laksanakan Apel kesiapsiagaan kegiatan Karhutla untuk</p>	✓			<p>nggota yang ikut dalam giat Karhutla Sbb :</p> <ul style="list-style-type: none"> - Kabag Ren Polres Sukamara KOMPOL MASHUDI - 4 Pers Polres Sukamara - 10 Pers BKO Polda Kalteng - 2 Pers Koramil Sukamara - 5 Pers Damkar 	Polres Sukamara

	<p>mendatangi tempat terjadinya kebakaran di Daerah Natai Kuini Kec. Sukamara Kab. Sukamara.</p> <p>Ada pun Kendala yang di hadapi anggota dilapangan :</p> <ul style="list-style-type: none"> - Lahan merupakan padang rumput dan bergambut yang mudah terbakar. - Cuaca panas dan berangin. <p>Luas Terbakar : 4 Ha</p>					
8.	<p>KAB. LAMANDAU (Status Siaga Darurat Karhutla)</p> <p>a) Kegiatan :</p> <ul style="list-style-type: none"> - Kegiatan Tim Patroli Gabungan Karhutla melakukan patroli dalam kota, sekaligus mengikuti keg Apel Siaga Darurat Karhutla di Kab. Lamandau Tahun 2018, pada Hari Senin tgl 27 Agustus 2018 bertempat di Halaman Kantor Bupati Lamandau. Pelaksanaan Apel Siaga dihadiri oleh Undangan dan Peserta sejumlah 870 orang, yg terdiri dari FKPD, SOPD, TNI/Polri, Kepala Desa/Lurah, Damang, Organisasi Pemuda dan Wanita, Tokoh Masy/Tokoh Agama, Personil Damkar dari 22 Perusahaan (bidang Usaha PBS, Kehutanan dan Pertambangan), Banswr, Senkom, Pelajar dan Pramuka. Dilanjutkan cek peralatan dan pasukan serta penandatanganan Komitmen Bersama Kab. Lamandau Bebas Asap 		✓	✓	Personil : Tim Posko Karhutla	Posko Siaga Karhutla Kab. Lamandau
9.	<p>KAB. KOTAWARINGIN TIMUR (Status Siaga Darurat Karhutla) Posko PDB Karhutla Kab. Kotawaringin Timur</p> <p>a) Jam 08.29. - 11.00 dan 13.56. patroli Jln HM Arsyad desa Eka Bahurui</p> <ul style="list-style-type: none"> - Personil: TNI 1 org, Polri 1 org, Senkom 1 org - Peralatan: Mobil hilux BPBD 1 unit, HT 1 unit <p>b) Pkl 08.31. Pengamanan mobil</p>		✓	✓	Personil Posko PDB Karhutla Kab. Kotawaringin Timur	BPBD Kab. Kotawaringin Timur

<p>tronton</p> <p>c) Jam 09.00.-05.00 pembuatan palung air di: jln lingkar utara Jln Cilik riwut (depan Puskesmas Baamang 2, bengkel dwijaya otomotif), Jln Pramuka belakang Hypermart (city mall)</p> <p>d) Jam 14.39 pemadaman lanjutan Jkn HM Arsyad desa Eka.bahurui</p> <p>e) Moving up pasukan dari MH selatan ke desa Basirih hulu</p> <p>f) Monitoring di Kec Mentaya hilir selatan dan Pulau Hanaut.e) Monitoring di Kec Mentaya hilir selatan dan Pulau Hanaut.</p>					
<p>a). giat patroli dan sosialisasi karhutla :</p> <ul style="list-style-type: none"> - PT. Sampit, Jl. Ir. H. Juanda Kel. Ketapang Kec. MB. Ketapang Kab. Kotim. - Jl. Lingkar Utara Kel. Baamang Barat Kec. Baamang Kab. Kotim. - Jl. Lingkar Utara Kec. MB. Ketapang Kab. Kotim. - jalan poros desa sumber makmur Kec. Telawang Kabupaten Kotim. <p>b). Giat Patroli dan groundcheck Karhutla</p> <p>1). Ds. Kabuau, Kec. Parenggean Kab. Kotim.</p> <ul style="list-style-type: none"> - Kejadian : Nihil <p>2). Ds. Sungai paring, Kec. Cempaga Kab. Kotim</p> <ul style="list-style-type: none"> - Kejadian : Nihil <p>3). Lokasi :</p> <ul style="list-style-type: none"> - Jl. Rambutan Desa Basirih Hulu Kec. Mentaya Hilir Selatan- Kejadian : Nihil <p>4). Ds. Bapinang Hulu, Kec. P.Hanaut Kab. Kotim.</p> <ul style="list-style-type: none"> - Kejadian : Nihil <p>5). Lokasi :</p> <ul style="list-style-type: none"> - Jl. Bersama 3 Kelurahan basirih hilir kec. MH Selatan - Gang Bersama Desa Jaya Karet Kec. Mentaya Hilir Selatan, 		✓	✓	<p>Tim Gabungan Kab. Koawaringin timur</p>	<p>Polres Kab. Koawaringin timur</p>

	<p>Kab. Kotim. - Kejadian : Nihil</p> <p>6. Lokasi : - Desa Kawan Batu Kec.Mentaya Hulu, Kab. Kotim. - Kejadian : Nihil</p> <p>7). Lokasi : - Jalan Samekto Baamang Hulu, Jalan Tjilik Riwut Km. 9 lingkar kota Kec Baamang, Kel Tanah Mas Kab. Kotim. - Kejadian : Nihil</p> <p>8. Ds. Pundu rt 10 jln clk rwt km 97, Kec. Cempaga hulu Kab. Kotim. - Kejadian : Nihil</p>					
10.	<p>KAB. BARITO TIMUR</p> <p>Kodim 1012/Btk Kegiatan patroli dan sosialisasi</p> <p>1) Kec Patangkep Tutui, Ds Bentot. Giat : Melaksanakan sosialisasi kpd bpk Akbar 42 th dan bpk Gana 57 th pekerjaan Petani ttg bahaya dampak dan kerugian Karhutla serta mengajak masyarakat Bentot untuk ikut bersama mencegah Karhutla.</p> <p>2. Kec Karusen Janang, Ds Dayu - Giat : Melaksanakan patroli dan sosialisasi kpd bpj Rokhim 38 th dan masyarakat Ds Dayu ttg bahaya Karhutla. (dokumen terlampir)</p>		✓	✓	<p>Kec Patangkep Tutui, Ds Bentot. a. Jml pers : 6 org - TNI. : 1 org - POLRI. : 1 org - Manggala Agni : 2 org - Masyarakat. : 2 org b. Alkap : - Kendaraan R2 : 5 unit - GPS. : 1 unit - hp Android. : 6 unit</p> <p>Kec Karusen Janang, Ds Dayu a. Jmlh pers : 6 org. - TNI. : 1 org - POLRI. : 1 org - Manggala Agni : 2 org - masyarakat : 2 org b. Alkap : - Kendaraan R2 : 5 unit - GPS. : 1 unit - Hp android : 6 unit</p>	Kodim 1012/Btk
11.	<p>KAB. BARITO SELATAN (Status Siaga Darurat Karhutla)</p> <p>Kodim 1012/Btk 1) Kec Dusun Selatan, Ds Sababilah. - Giat : Melaksanakan</p>		✓	✓	<p>Kec Dusun Selatan, Ds Sababilah. a. Jml pers : 6 org - TNI : 1 org - POLRI : 1 org - Manggala Agni : 2 org - Masyarakat : 2 org b. Alkap :</p>	Kodim 1012/Btk

	<p>Sosialisasi dgn Bpk Iwan 41 th warga, Herman 38 th, Sutyem 36 th Ds Pamangka, mengenai dampak masalah Karhutla agar hati2 dan meningkatkan kesadaran masyarakat terhadap bahaya Kebakaran.</p> <p>2) Kec Gunung Bintang Awai, Ds Tabak Kanilan - Kegiatan Melaksanakan Sosialisasi kpd bpk Narto 28 th, bpk Wari 42 th, bpk Yakin 42 th, ttg dampak dan bahaya Karhutla serta mengajak warga turut serta berperan dalam mencegah Karhutla.</p> <p>3) Kec Jenamas, Ds Tabatan. - Giat : Melaksanakan sosialisasi kpd Sekdes dan warga Ds Rantau Bahuang tentang dampak Karhutla.</p>			<p>- Kendaraan R2 5 unit. - GPS 1 unit - HP android 6 unit.</p> <p>Kec Gunung Bintang Awai, Ds Tabak Kanilan a. Personil : - TNI : 1 org - POLRI : 1 org - Manggala Agni : 2 org - Masyarakat : 2 org b. Alkap - Kendaraan R2 : 5 unit - GPS : 1 unit - HP Android : 6 unit</p> <p>Kec Jenamas, Ds Tabatan. a. Jmlh pers 6 org. - TNI : 1 org - POLRI : 1 org - Manggala Agni : 2 org - Masyarakat : 2 org b. Alkap : - Kendaraan R2 : 5 unit - GPS : 1 unit - HP android : 6 unit</p>	
12.	<p>KAB. KAPUAS (Status Siaga Darurat Karhutla)Karhutla)</p> <p>1. Pemadaman Karhutla di Kecamatan Selat - Tanggal Waktu : 27/08/2018 - Lokasi : Desa Pulau Telo, Kec. Selat (-2.97194, 114.38361) - Luas Area Terbakar : 1,4 Ha - Keterangan : Terlihat asap tebal dari sungai belakang kantor bpbd tim langsung melakukan pengecekan ke lokasi, ternyata terjadi karhutla, tim langsung melakukan pemadaman dilokasi dan api sudah padam total.</p> <p>2. Kegiatan : Groundcek Hotspot - Lokasi : Desa/Kel. Palingkau Lama, Kec. Kapuas Murung (S.- 2.84286 E.114.52500) - Upaya yang dilakukan : Berkoordinasi ke Koramil dan</p>	✓		<p>- Pesonel : TNI (2 org), POLRI (1 org), BPBD (7 org), Manggala Agni (2 org), Dinas Damkar dan Pol PP (2 org), Damkar Mandiri (1 org), Balakar (1 org), Emergency508 (1 org), KPHL (1 org) - Peralatan : Mesin Pemadam Portable, Kendaraan R2, Kendaraan R3</p> <p>- Personil : TNI (5 org), Manggala Agni (3 org) - Alkap : Kendaraan roda 2 TNI (4 unit), Kendaraan roda 2 Manggala Agni (2 unit)</p>	BPBD kab. Kapuas

	Polsek Kapuas Murung - Hasil : Nihil Karhutla					
13.	<p>KAB. KOTAWARINGIN BARAT (Status Siaga Darurat Karhutla) Kegiatan Groundcheck Hs dan pemadaman</p> <p>a. Koordinat : S : -2.63458 E : 111.56945 Lokasi : Kecamatan Kotawaringin Lama Sudah dilakukan pemadaman hotspot, api masih belum padam total karena lahan gambut dan pi menyebar, sumber air cukup, pemadaman akan di lanjutkan besok hari. Luasan luasan kebakaran masih dalam pengukuran Luasan yg di padamkan +/- : 1,5 ha</p> <p>b. Koordinat S : -2,70673 E : 111,71636 Lokasi : jln. Ampu Desa : Sungai Tendang Kec : Kumai Keterangan : api blum padam ,tapi tim sudah melakukan sekat agar api tidak melebar/meluas ,dan pemadaman akan dilanjutkan besok hari. Luasan Luasan masih dalam pengukuran dan yg berhasil diladamkan +/- : 1 ha.</p> <p>c. Koordinat S : -2,82522 E : 111,4889 Desa /Kelurahan: Tanjung Terantang Kec. : Arut Selatan Keterangan : - pemadaman di mulai pada jam 13:40 wib. - pemadaman selesai pada jam 19:06 wib.</p>	✓			<p>PERSONIL - POLRES KOBAR - KODIM 1014/PBN - MANGGALA AGNI DAOPS III P.BUN - BPBD KOBAR - MPA - Masyarakat</p> <p>PERALATAN - RAN R4 - RAN R2 - MESIN MARX-3 - MESIN SHIBAURA - SLANG HISAP - SLANG PENGANTAR - NOZZEL - DLL.</p>	BPBD Kab. Kotawaringin Barat

	<ul style="list-style-type: none"> - kondisi gambut masih lembab sehingga yang terbakar hanya dipermukaan. - api dapat dikendalikan dan dipadamkan. - luas lahan yang sudah terbakar 30 Ha. - luas yang berhasil di padamkan 3 Ha. 					
14.	KAB. GUNUNG MAS (Status Siaga Darurat Karhutla)					Nihil

DOKUMENTASI

Sosialisasi dan Patroli Daerah Rawan Karhutla di Kota Palangka Raya



Kegiatan tim gabungan Polres Sukamara



18

Kegiatan tim gabungan BPBD Kab. Murung Raya



Kegiatan tim gabungan Polres Kotim



Kegiatan tim gabungan Polres Katingan



Kegiatan tim gabungan BPBD Kobar



Pemadaman Karhutla di Kota Palangka Raya





Sosialisasi dan Patroli Hotspot di Kab. Murung Raya



Sosialisasi dan Patroli Hotspot di Kab. Kapuas



Sosialisasi dan Patroli Karhutla di Kab. Katingan





Kegiatan Posko Siaga Darurat Karhutla Kab. Lamandau



HELLY WB : RA 31034 Kamov 32 C





B. KEGIATAN POSKO KARHUTLA PROVINSI KALIMANTAN TENGAH

1. Pengumpulan data dan informasi dari Kabupaten/Kota.
2. Berkoordinasi dengan Kabupaten/Kota dalam penanganan Karhutla di Provinsi Kalimantan Tengah.
3. Penyampaian Laporan Harian kepada Pimpinan dan Instansi/Lembaga terkait.
4. Apel Radio Satgas PDB Karhutla Kalteng, pukul 07.00 WIB
5. Briefing Operasi di Posko Induk, Pusdalops PB Prov. Kalteng, pukul 07.30 WIB
6. Rapat perencanaan operasi Pukul 14.00 Wib utk Rencana Aksi Selasa 28 Agustus 2018 s.d. Rabu, 29 Agustus 2018 Pukul 07.00 Wib.

Dokumentasi Posko Induk Briefing Operasi di Posko PDB Prov. Kalteng



Rapat Posko PDB Prov. Kalteng



2.3. Satgas Gakkum sampai hari Senin, 27 Agustus 2018 :

DATA PENEGAKAN HUKUM KEBAKARAN HUTAN DAN LAHAN TAHUN 2018

JANUARI 2018 – 27 Agustus 2018

NO	KESATUAN	LAPORAN POLISI	TKP	JML KASUS		Jumlah	JML TSK		LUAS TERBAKAR	JML DITAHAN		PENYELESAIAN			
				LIDIK	SIDIK		PERORANGAN	KORPORASI		PERORANGAN	KORPORASI	TAHAP I	P.19	P.21	TAHAP II
1		2	3	4	5	6	7	8	9	10	11	13	14	15	
1.	POLRES KAPUAS	LP/134/VII/RES.5.3.2 018/SPK RES KAPUAS TGL 25 JULI 2018	AREAL PERKEBUNAN SAWIT PT. KALIMANTAN LESTARI MANDIRI (KLM)	1	-	1	-	-	511	-	-	-	-	-	-
2.	POLRES P.RAYA	LP/237/VII/SPK RES P.RAYA TGL 14 JULI 2018	JL. G OBOS 16 UJUNG KOTA PALANGKA RAYA	-	1	1	1	-	0,6	1	-	1	-	-	-
		LP/246/VII/SPK RES P.RAYA TGL 20 JULI 2018	JL. BANTENG 49 KOTA PALANGKA RAYA	1	-	1	-	-	4	-	-	-	-	-	-
		LP/A/298/VIII/ RES.1.8/2018/KALTE NG/ RES P.RAYA. TANGGAL 20 JULI 2018	JL.G.OBOS XI RT.005.RW.013, KEL. MENTENG, KEC. JEKAN RAYA, KOTA PALANGKA RAYA	-	1	1	-	-	2	-	-	1	-	-	-
		LP/A/313/VIII/RES.1. 13./2018/KALTENG/ RES P.RAYA, 21 AGUSTUS 2018	JL. CILIK RIWUT KM. 10, KEL. PETUK KATIMPUN, KEC. JEKAN RAYA	1		1			10						
		LP/A/311/VIII/RES.1. 13./2018/KALTENG/ RES P.RAYA, 20 AGUSTUS 2018	JL. G OBOS XIV KEL. MENTANG KEC. JEKAN RAYA KOTA PALANGKA RAYA	1	-	1	-	-	15	-	-	-	-	-	-
3.	POLRES KATINGAN	NOMOR : LP/K/15/VII/2018	JL. CEMPAKA BUANG UJUNG.	-	1	1	2	-	4	-	-	1	-	-	-

NO	KESATUAN	LAPORAN POLISI	TKP	JML KASUS		Jumlah	JML TSK		LUAS TERBAKAR	JML DITAHAN		PENYELESAIAN			
				LIDIK	SIDIK		PERORANGAN	KORPORASI		PERORANGAN	KORPORASI	TAHAP I	P.19	P.21	TAHAP II
1		2	3	4	5	6	7	8	9	10	11	13	14	15	
		TANGGAL 22 JULI 2018	DESA HAMPALIT, KEC. KATINGAN HILIR, PROV. KALTENG												
4.	POLRES PULPIS	LP/05/VIII/KALTEN G/2018/RES PULPIS SEK SEBANGAU KUALA, TGL 19 AGUSTUS 2018	LAHAN JALUR 2 SP II DESA SEBANGAU PERMAI KEC. SEBANGAU KUALA	-	1	1	1	-	0,25	-	-	1	-	-	-
		LP/06/VIII/2018/KAL TENG/RES PULPIS/SEK PANDIH BATU, TGL 15 AGUSTUS 2018	DESA PANGKUH HILIR KEC. PANDIH BATU		1	1	1		0,4			1			
		LP/07/VIII/KALTEN G/2018/RES PULPIS/SEK PANDIH BATU, TGL 16 AGUSTUS 2018	DESA MULYA SARI KEC. PANDIH BATU		1	1	1		0,45			1			
		LP/08/VIII/2018/KTG/ RES PULPIS/SEK MALIKU, 20 AGUSTUS 2018	LOKASI PERTANIAN JALUR 4 JL. RA KARTINI RT 04 RW 02 DESA KANAMIT, KEC. MALIKU		1	1	1		10			1			
		LP/07/VIII/2018/KTG/ RES PULPIS/SEK JABIREN RAYA, 24AGUSTUS 2018	DESA. TUMBANG NUSA RT.05 KEC. JABIREN RAYA KAB. PULPIS PROV. KALTENG	-	1	1	1	-	0,3	-	-	1	-		-
5.	POLRES KOBAR	LP/56/II/SPK RES KOBAR TGL 23 FEBRUARI 2018	JL. DR ARAH PANGKALAN BUN MENUJU KOTAWARINGIN LAMA SEBELAH KANAN RT.03, KEL. RAJA SEBERANG, KEC. ARSEL, KAB. KOBAR	-	1	1	1	-	5	1	-	-	-	-	1
		LP/220/VII/RES.1.13/2018/KALTENG/RES KOBAR, 19 AGUSTUS 2018	SEI SINTUK RT 11 DS SEI KAPITAN, KEC. KUMAI, KAB. KOBAR		1	1	1		6	1		1			
		LP/29/VIII/RES.1.13/2018/SEK KUMAI TGL 20 AGUSTUS 2018	JALAN PADAT KARYA, DESA SUNGAI TENDANG RT 04, KEC. KUMAI		1	1	1		4	1		1			
		LP/17/VIII/RES.1.13./2018/RES KOBAR/SEK KOLAM, 23 AGUSTUS 2018	JL. UJANG ISKANDAR KM9, DAN ARAH KOTAWARINGIN LAMA	1	-	1	-	-	4	-	-	-	-	-	-
6.	POLRES KOTIM	LP/07/VIII/2018/KAL TENG/RES KOTIM/SEK JAYA KARYA, TGL 20 AGUSTUS 2018	DESA UJUNG PANDARAN KEC. TELUK SAMPIT	-	1	1	1	-	10	-	-	1	-	-	-
7.	POLRES BARUT	-	-	-	-	-	-	-	-	-	-	-	-	-	-
8.	DITRESKRIMSUS	-	-	-	-	-	-	-	-	-	-	-	-	-	-
9.	POLRES SERUYAN	LP/04/I/SPK RES SERUYAN/SEK	AREAL PERSAWAHAN II.	-	1	1	1	-	1	-	-	1	-	-	-

NO	KESATUAN	LAPORAN POLISI	TKP	JML KASUS		JML TSK	LUAS TERBAKAR	JML DITAHAN		PENYELESAIAN					
				LIDIK	SIDIK			PERORANGAN	KORPORASI	TAHAP I	P.19	P.21	TAHAP II		
1		2	3	4	5	6	7	8	9	10	11	13	14	15	
		SERUYAN HILIR TGL 6 MEI 2018	PEMATANG KAMBAT RAYA, DESA P.PANJANG, KEC. SERHIL, KAB. SERUYAN												
10.	RES GUMAS	-	-	-	-	-	-	-	-	-	-	-	-	-	-
11.	RES BARTIM	-	-	-	-	-	-	-	-	-	-	-	-	-	-
12.	RES LAMANDAU	-	-	-	-	-	-	-	-	-	-	-	-	-	-
13.	RES BARSEL	LP/04/VIII/KALTE NG/RES BARSEL/SEK JENAMAS, 23 AGUSTUS 2018	KEL. RANTAU KUJANGKEC. JENAMAS KAB.BARSEL PROV. KALTENG	1	-	1	-	-	2-	-	-	-	-	-	-
		LP/07/VIII/KALTE NG/RE S BARSEL/SEK DUSUN HILIR, 25 AGUSTUS 2018	DESA. MAHAJANDAU KEC. DUSUN HILIR KAB. BARSEL PROV. KALTENG		1	1	1		0,000 5						
14.	RES MURA	-	-	-	-	-	-	-	-	-	-	-	-	-	-
15.	RES SUKAMARA	-	-	-	-	-	-	-	-	-	-	-	-	-	-
JUMLAH		20 LP	20 LOKASI	6	14	20	15	-	590,0 005	4	-	12	-	-	1

Sumber : Polda Kalteng

Demikian Laporan **POSKO Siaga Darurat KARHUTLA PROV. KALTENG**

Terima Kasih.
Salam Tangguh....

Tanggal : Selasa, 28 Agustus 2018
Pukul : 07.00 WIB



Komandan Satgas
PDB Karhutla Kalteng 2018
Komandan Korem 102/Pjg

TTD

Harnoto, S.Sos
Kolonel Inf NRP 1920029391069