

POSKO SATGAS KARHUTLA PROVINSI KALIMANTAN TENGAH



LAPORAN HARIAN POS KOMANDO SIAGA DARURAT BENCANA ASAP AKIBAT KEBAKARAN HUTAN DAN LAHAN PROVINSI KALIMANTAN TENGAH TAHUN 2018

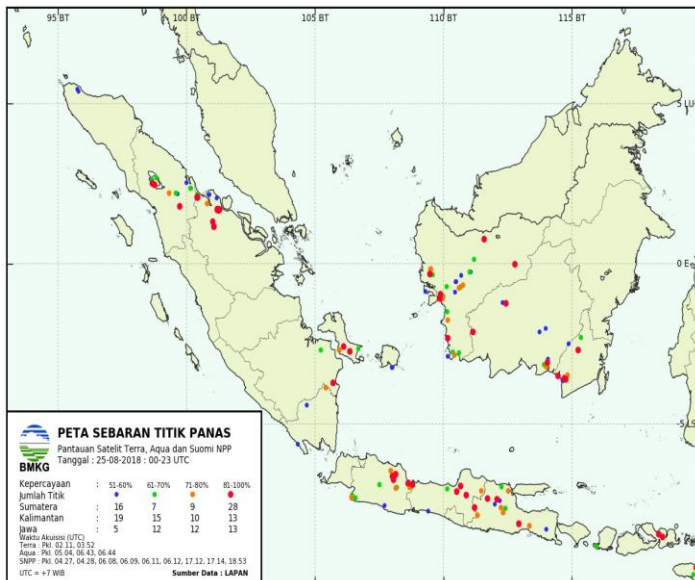
I. Kondisi Terkini

1.1. Hotspot

Perkembangan titik panas atau *hotspot* pada 25 s/d 26 Agustus 2018, pukul 07.00 s/d 07.00 WIB berdasarkan pantauan citra satelit Wilayah Provinsi Kalimantan Tengah sebagai berikut :

Citra Satellite Titik Hotspot Convidence 0 - 100 %

Jumlah Hotspot Harian Provinsi Kalimantan Tengah :
selama 24 Jam : sebanyak **16HS**



NO	KAB/KOTA	Terra, Aqua, SNPP	CONV %max
1.	Kota Palangka Raya	1	51%
2.	Barito Selatan		
3.	Barito Timur		
4.	Barito Utara		
5.	Gunung Mas		
6.	Kapuas		
7.	Katingan	1	57%
8.	Kotawaringin Barat		
9.	Kotawaringin Timur	3	20-83%
10.	Lamandau		
11.	Murung Raya		
12.	Pulang Pisau	10	33-100%
13.	Sukamara	1	90%
14.	Seruyan		
TOTAL		16	

DATA SEBARAN HOTSPOT TERRA, AQUA DAN SNPP WILAYAH KALIMANTAN TENGAH

DATA HOTSPOT JANUARI S/D 25 AGUSTUS 2018

Kabupaten/Kota	Bulan								Grand Total
	1	2	3	4	5	6	7	8	
Barito Selatan	5	6	11	9	4	8	16	43	102
Barito Timur		1				1		16	18
Barito Utara	1		4	3	3		4	2	17
Gunung Mas	8	2			1	3	3	17	34
Kapuas	5	5	22	26	8	7	49	83	205
Katingan	16	1	4	2	3	5	10	101	142
Kotawaringin Barat	27	55	9	3	4	4	1	110	213
Kotawaringin Timur	10	4	1	5	4	4	58	461	547
Lamandau						2	13	53	68
Murung Raya			2	3	1	4	1	11	22
Palangka Raya	4	3	10	1	3		5	31	57

Pulang Pisau	6	3				11	27	228	275
Seruyan	5	8	13	4	3	9	16	163	221
Sukamara	12	13	29	16		3	17	135	225
Grand Total	99	101	105	72	34	61	220	1470	2162

*Sumber Data : Lapan.go.id

DATA KEJADIAN KEBAKARAN MULAI JANUARI S/D 25 AGUSTUS 2018

No	Kab/Kota	Bulan								Kejadian (X)
		1	2	3	4	5	6	7	8	
1	Barito Selatan				1	1	1	5	4	12
2	Barito Timur							0	1	1
3	Barito Utara	1	1	1	1	3	3	1	1	12
4	Gunung Mas	1						0	0	1
5	Kapuas		2	0	2	4	2	8	36	54
6	Katingan	1	1		0	2	3	10	19	36
7	Kotawaringin Barat	5	23	2	0	3	4	2	13	52
8	Kotawaringin Timur	10	2		0	1	2	22	48	85
9	Lamandau						0	1	19	20
10	Murung Raya			1	1		0	2	8	12
11	Palangka Raya	1	1	2	0	1	7	41	57	110
12	Pulang Pisau						1	8	16	25
13	Seruyan		3	1	1	2	1	4	18	30
14	Sukamara		5	1	2		2	9	12	31
	Grand Total	19	38	8	8	17	26	113	254	484

Sumber Data : Group WA Karlahut Kalteng 2018

DATA LUAS KEBAKARAN MULAI JANUARI S/D 25 AGUSTUS 2018

No	Kab/Kota	Bulan								Luas (Ha)
		1	2	3	4	5	6	7	8	
1	Barito Selatan				0,0	2,5	0,0	44,7	8,5	55,7
2	Barito Timur							0,0	1,0	1,0
3	Barito Utara	1,0	1,0	1,8	0,0	28,2	3,6	2,0	1,0	38,6
4	Gunung Mas	0,5						0,0	0,0	0,5
5	Kapuas		2,0	0,0	0,1	34,6	47,0	515,4	450,2	1049,2
6	Katingan	0,0	0,0		0,0	10,0	6,5	27,7	85,9	128,1
7	Kotawaringin Barat	33,0	357,7	2,5	0,0	3,2	11,5	7,0	55,0	469,9
8	Kotawaringin Timur	45,1	45,0		0,0	6,0	3,0	394,0	235,58	728,68
9	Lamandau						0,0	2,0	42,33	44,33
10	Murung Raya			5,0	0,5		0,0	0,0	6,0	11,5
11	Palangka Raya	3,0	5,0	6,5	0,0	3,0	18,8	128,1	181,6	440,73
12	Pulang Pisau						5,0	136,0	202,7	343,7
13	Seruyan		8,0	0,0	2,0	2,0	3,0	7,5	93,0	115,5





No	Kab/Kota	Bulan								Luas (Ha)
		1	2	3	4	5	6	7	8	
14	Sukamara		330,0	2,2	0,0		1,5	23,5	174,5	531,7
	Grand Total	82,6	748,7	18,0	2,6	89,5	99,9	1.287,9	1.532,14	3.861,24

Sumber Data : Group WA Karlahut Kalteng 2018

3

1.1. Indeks Standar Pencemaran Udara (ISPU)

Kualitas udara di seluruh AQMS / Sistem Monitoring Kualitas Udara di Provinsi Kalimantan Tengah menunjukkan Kategori dengan indikator Baik (good), sedang (moderate), tidak sehat (unhealthy), sangat tidak sehat (very unhealthy) dan berbahaya (hazardous) seperti terlihat pada tabel berikut pukul 07.00 WIB.

BAIK 0 - 50		SEDANG 51 - 100		TIDAK SEHAT 101 - 199		SANGAT TIDAK SEHAT 200 - 299		BERBAHAYA 300 - 3000	
LOKASI		BMKG Palangka Raya	KLHK Palangka Raya		BMKG-SMT Kab. Kotawaringin Timur		BMKG-PKN Kab. Kotawaringin Barat		BMKG-MUARATAWEH Kab. Barito Utara
ISPU / PM10		0	55		81		17		37

1.2. Jarak Pandang (Visibility)

Data sementara menunjukkan visibility pada hari Minggu, 26 Agustus 2018

LOKASI	VISIBILITY
Palangka Raya	6 Km
Pangkalan Bun	1,5 Km
Sampit	3 Km
Buntok	8 Km
Muara Teweh	6 Km

1.3. Prakiraan Cuaca

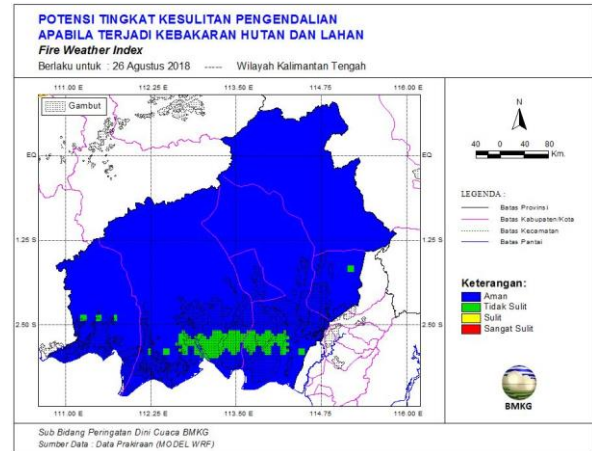
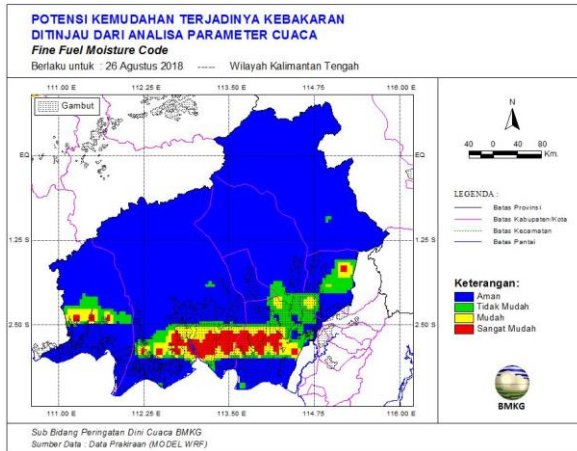
a. Kondisi cuaca hari Minggu, 26 Agustus 2018. Pantauan BMKG dilaporkan sebagai berikut :

No	Data	BMKG Palangka Raya	BMKG Palangalan Bun	BMKG Sampit	BMKG Buntok	BMKG Muara Teweh
1	Arah Angin	Barat Laut	-	Utara	Barat	-
2	Kecepatan Angin	18 km/jam	calm	8 km/jam	4km/jam	Calm
3	Suhu Udara	23 – 33	20 – 33	23 – 34	23 – 34	24 – 33
4	Kelembaban Udara	55 – 95	65 – 95	65 – 95	55 – 95	70 – 95
5	Cuaca	Kabut Asap	kabut	berawan	berawan	berawan

*Sumber Data BMKG

b. Analisis Potensi Kemudahan Terjadi Kebakaran (FFMC) berlaku untuk hari Minggu, 26 Agustus 2018. Pantauan BMKG dilaporkan sebagai berikut :

Analisis tingkat kemudahan terjadinya Kebakaran di wilayah Kalteng. Untuk kategori “Sangat Mudah Terbakar dan Sangat Sulit Pengendaliannya” Berwarna Merah.



c. Pantauan Tinggi Muka Air Tanah :

- Kalteng : TMA -0.56 m, SM 3.9%
- Sebangau Jaya : TMA -1,01 m, SM 17.69%
- Katunjung 1 : TMA -0.62 m, SM 72.39%
- Katunjung 2 : TMA -0.95 m, SM 59.13%
- Katunjung 3 : TMA -0.95 m, SM 44.51%
- Mentaren 1 : TMA -1.05 m, SM 3.9%
- Anjir Kalampan : TMA -1.39 m, SM 53.55%
- Bt-Buntoi : TMA -0.64 m, SM 41.74%
- Pm-Paduran Mulya : TMA -0.47 m, SM 44.76%
- Sei Ahas : TMA -1.08 m, SM 40.05%
- Tumbang Nusa : TMA 1809.16 m, SM 111.74%
- Paduran Sebangau : TMA 1609.03 m, SM 72.97%

II. Upaya Yang Telah dilakukan

2.1. Satgas Udara :

a. Rekapitulasi Water Bombing Helikopter, Tanggal 25 Agustus 2018

NO	HELIKOPTER	SORTI (x)	BOMBING (x)	Liter Air	Total Jam Terbang
1	2	3	4	5	6
1.	Mi 8MTVUPMI815 Reposisi ke Provinsi Kalimantan Barat	43	895	3.595.000	181 jam 56 menit.
2.	Mi 8MTV UPMI862 Reposisi ke Provinsi Kalimantan Barat	37	639	2.560.000	151 jam 35 menit.
3.	Helly RA 31034 Kamov32C	40	455	2.249.000	94 Jam
4.	Helly RA 31009 Kamov 32T	33	626	3.070.000	85 jam 29 menit

5.	Helly Mi 8MTV EY-223 Reposisi ke Provinsi Kalimantan Barat	8	269	1.098.000	
	Grand Total	156	2.884	12.672.000	

b. Kegiatan Water Bombing Helikopter, Tanggal 25 Agustus 2018

5

NO	PESAWAT	WATER BOOMBING				Lokasi
		SORTI	WB	LITER	Jumlah	
1.	Helly RA 31034 Kamov 32C	-	-	-	-	Maintanance
2.	Helly RA 31009 Kamov 32T	1	11	5000	55.000	Sorti 1 jeakan Raya Koordinat: 2°12'39.96"S 113°47'27.6"E R: 275° D:9 Nm END: 03.30 Z ATD: 08.12 Z ETA: 10.30 Z Route: pky-jeakan raya kota(SAS)-PKY Missi : Water bombing by BNPB Pilot : Capt.Dmitri khazov Onboard: HLO: Hendra Luas area ± 5 ha, bombing di wilayah Bukit batu Palangka Raya, Jumlah bombing 11 × wb = 55.000 liter air, hs di lokasi belum padam, Total jam terbang saat ini 7 jam 37 menit

Teknologi Modifikasi Cuaca (TMC), Tanggal 25 Agustus 2018

a. Rekapitulasi Teknologi Modifikasi Cuaca (TMC)

No	Pesawat	TMC		Lokasi
		Sorti	Garam (Kg)	
1.				
Jumlah				

b. Kegiatan Teknologi Modifikasi Cuaca (TMC), 25 Agustus 2018

No	Pesawat	TMC		Lokasi
		Sorti	Garam (Kg)	
1.				

2.2. Satgas Darat

A. Satgas Darat Gabungan

1. BPB-PK Prov. Kalteng dan Dishut Prov. Kalteng melakukan pemantauan kejadian kebakaran.
2. Kodim Se-Kalteng melakukan Patroli dan Sosialisasi.
3. Polres Seluruh Kabupaten/Kota melakukan Patroli dan Sosialisasi.
4. BPBD Seluruh Kabupaten/Kota melakukan Patroli dan Sosialisasi.
5. Manggala Agni, TNI, Polri dan Tokoh Masyarakat melakukan patroli terpadu di 45 Desa Rawan kebakaran Hutan dan Lahan di Prov. Kalteng.

Rekap kejadian harian tanggal 25 Agustus 2018

No	Kab/Kota	Kejadian	
		Jumlah	Total Luas (ha)
1	Barito Selatan		
2	Barito Timur		
3	Barito Utara		
4	Gunung Mas		
5	Kapuas	3	2
6	Katingan	2	17
7	Kotawaringin Barat		
8	Kotawaringin Timur	4	17
9	Lamandau	1	1
10	Murung Raya		
11	Palangka Raya	4	12,01
12	Pulang Pisau		
13	Seruyan	1	5
14	Sukamara	1	50
	Grand Total	16	104.01

NO	KEGIATAN	PEMADAMAN			PERSONIL/ PERALATAN	PELAPOR
		Pemadaman	Patroli	Pencegahan		
1.	KOTA PALANGKA RAYA (Status Siaga Darurat Giat Pemadaman Posko PDB Karhutla Prov. Kalteng a). pemadaman lanjutan Jl. Manduhara, Kel. Kereng Bangkirai, Kec. Pahandut. Pkl 09.45 – 13.00 WIB - Luas terbakar : ± 5 Ha(+0) b) Jl. Panenga, Kel. Kereng Bangkirai, Kec. Jekan Raya - Luas terbakar : ± 0,01 Ha - Deskripsi : Pemadaman dilakukan dengan cepat, sehingga kebakaran tidak cepat meluas	✓			a) Jl. Manduhara, - Personil : TNI, Polri, Tim Posko Induk, Tim Poslap 1, Balakar 620 (7 org) - Alkap : Mesin robin = 1 unit, Mesin shibaura = 1 unit, nozel = 2 unit, selang = 4 roll, Mesin alkon = 1 unit b) Jl. Panenga, - Personil : Tim Poslap 1, Masyarakat - Alkap : 1 unit AWC Polda Kalteng c) Jl. Cilik Riwut km. 17,	Posko PDB Karhutla Prov. Kalteng

	<p>c) Pemadaman lanjutan : Jl. Cilik Riwut km. 17, Kel. Marang, Kec. Jekan Raya (S.02,11328, E.113,79745). Pkl 08.30 – 16.45 WIB</p> <p>- Luas terbakar : ± 5Ha(+2Ha)</p> <p>d) Jl. Lingkar Luar/seberang pabrik aspal Sinar Kahayan, Kel. Kereng Bangkirai, Kec. Sebangau. Pkl 11.00 – 16.00 WIB</p> <p>- Luas terbakar : ± 10 Ha</p>				<p>- Personil : TNI (1 org), Polri (12 org), TSAK Bukit Tunggul (8 org), BPK Borneo Fire Rescue (7 org)</p> <p>- Alkap : Mesin Shibaura (2 unit), Mesin honda (1 unit), Mesin robin = 1 unit, Nozel = 5 unit, Selang 2,5” = 20 rol, Selang 1,5” = 17 rol, Konektor = 1 buah, Direct Valve = 1 buah</p> <p>d) Jl. Lingkar</p> <p>- Personil : TNI, Polri, Tim Posko Induk, Tim Pos Lapangan 1, Tim Pos Lapangan 3, Tagana</p> <p>- Alkap : Truk Tangki air, Mesin robin = 1 unit, Selang pelempar = 20 rol, Selang penghisap = 1 rol</p>	
2.	<p>KAB. PULANG PISAU (Status Siaga Darurat Karhutla)</p> <p>Hari : Rabu, 22 Agustus 2018 (Update 23 Agustus 2018)</p> <p>Kegiatan : Patroli Karhutla dan pemasangan banner yang dilaksanakan oleh Satgas Karhutla gabungan dari Mangala agni, TNI dan anggota Polsek Pandih Batu</p> <p>Hasil yang dicapai :</p> <ul style="list-style-type: none"> - Agar masyarakat mengerti dan paham tentang larangan membakar Hutan dan Lahan - Tidak adanya warga masyarakat yg membuka lahan dengan cara dibakar - memasang police line dan banner terhadap TKP yang sedang dilakukan penyidikan oleh Polsek Pandih Batu di Desa Mulyasari. 		✓	✓	<p>1. Personil Yang melaksanakan :</p> <ul style="list-style-type: none"> - Bripka Alfiyani - Brigpol Anggi.A - Briptu Hardiyantor - Rudy Hamsah (Manggala Agni) - Serda Rofi (TNI) <p>2. Sarana Yang Digunakan :</p> <ul style="list-style-type: none"> - Ranmor R.2 	Posko PDB Karhutla BPBD Pulang Pisau
	<p>Laporan Polisi Nomor : LP / 07 / VIII / 2018 / KALTENG / RES PULPIS / SEK JABIREN, Tgl 24 Agustus 2018 Tentang Karhutla</p>			✓		Posko PDB Karhutla BPBD Pulang Pisau

<p>Pada hari Jumat Tgl 24 Agustus perkebunan milik Sdr. JANU di Desa Tumbang Nusa Rt. 005 Kec. Jabiren Raya dan mengakibatkan terbakarnya bekas tebasan disekitarnya lalu api kemudian menjalar meluas ke semak belukar. Sebagaimana melanggar Pasal 25 ayat (1) Perda Propinsi Kalteng No. 5 Th. 2003 Ttg Pengendalian Kebakaran Hutan dan atau lahan2018 skj. 10.55 Wib</p> <p>Telah terjadi kebakaran lahan yang disebabkan lalainya terlapor An. AHMAD ZAINI membakar dedaunan kering di lahan</p> <p>I. Pelaku : AHMAD ZAINI Bin MUJIRAN, Suku : Jawa, Kelamin : Laki, Ttl. Tulung Agung, 23 Maret 1985 (33th), Pendidikan : SMA (tamat), Pekerjaan : Wiraswasta, Agama : Islam, Alamat KTP : Dusun Mojogitik Rt/Rw: 001/002, Desa Gedangan, Kec. Karang Rejo, Kab. Tulung Agung, Prop. Jatim / Alamat sekarang : Pondok milik di lokasi perkebunan Sawit milik Sdr. JANU di Desa Tumbang Nusa Rt. 005, Kec. Jabiren Raya, Kab. Pulpis, Prop Kalteng, No KTP: 3504082303850002, Hp. 081335293963.</p> <p>II. Korban : Negara</p> <p>III. Saksis :</p> <p>1). Nama: Satrya Darma, Umur 35 tahun, Pekerjaan : Anggota Polri</p> <p>2). Nama : Elvin Amalia, Suku : Jawa, Kelamin : Perempuan, Ttl. Tulung Agung, 14 April 1994 (27th), Pendidikan : SMA (tamat), Pekerjaan : Wiraswasta, Agama : Islam, Alamat KTP : Dusun Temon Rt/Rw: 001/001, Desa Sukorejo, Kec. Karang Rejo, Kab. Tulung Agung, Prop. Jatim / Alamat sekarang :</p>					
---	--	--	--	--	--

	<p>Pondok milik di lokasi perkebunan Sawit milik Sdr. JANU di Desa Tumbang Nusa Rt. 005, Kec. Jabiren Raya, Kab. Pulpis, Prop Kalteng, No KTP: 3504085404940002, Hp. 081335293963.</p> <p>IV. Kermat : Nihil</p> <p>V. BB :</p> <ol style="list-style-type: none"> 1 (satu) buah Korek Api Gas SNI Merek tokai warna Hijau 2 (dua) batang kayu bekas terbakar <p>VI. Tinpol :</p> <ol style="list-style-type: none"> 1. Menerima pengaduan 2. Mendatangi dan Olah TKP 3. Mengamankan BB 4. Laks lidik dan sidik lbh lanjut <p>.Dok terlampir Kapolsek Jabiren Raya Polres Pulang Pisau Ipda Junedinoto</p>					
3.	<p>KAB. BARITO UTARA (Status Siaga Darurat Karhutla)</p> <p>Kegiatan :</p> <ul style="list-style-type: none"> - Melakukan Monitoring / Pemantauan bencana, titik hotspot, cuaca, daerah rawan Karhutla, arah angin dan kondisi sungai di wilayah Kab. Barito Utara melalui perangkat komunikasi Radio HT telepon seluler, Whatsapp dan sarana informasi lainnya. - Berkoordinasi dengan TNI, POLRI, SOPD, Kepala Desa, Camat dan Organisasi Kemasyarakatan di Kab. Barito Utara apabila terjadi bencana. - Siaga Laporan Kejadian Karhutla - Anggota Posko melaksanakan penebangan dan pembersihan pohon tumbang di Jl. Poros Mtw – Ds. Lemo. 		✓	✓	<p>Personil : Tim Posko Karhutla Kab. Barito Utara</p>	<p>Posko Karhutla BPBD Barito Utara</p>
4.	<p>KAB. MURUNG RAYA (Status Siaga Darurat Karhutla)</p>		✓	✓	<p>Personil : Tim Posko Karhutla Kab. Murung Raya</p>	<p>Posko Karhutla BPBD</p>

	Kegiatan : <ul style="list-style-type: none"> - Melakukan Monitoring / Pemantauan bencana, titik hotspot, cuaca, daerah rawan Karhutla, arah angin dan kondisi sungai di wilayah Kab. Murung Raya melalui perangkat komunikasi Radio HT telepon seluler, Whatsapp dan sarana informasi lainnya. - Berkoordinasi dengan TNI, POLRI, SOPD, Kepala Desa, Camat dan Organisasi Kemasyarakatan di Kab. Murung Raya apabila terjadi bencana. - Siaga Laporan Kejadian Karhutla 					Murung Raya
5.	KAB. KATINGAN (Status Siaga Darurat Karhutla) Giat Patroli Posko PDB Karhutla BPBD Kab. Pulang Pisau 1) Pada hari Sabtu tanggal 25 Agustus 2018 Skj 08.30 WIB Tim Terpadu dan BKO melaksanakan Apel Kesiapan patroli pencegahan Karhutla untuk Kec. Katingan Hilir. Di bpbd kab katingan.		✓	✓	1) Tim Terpadu Karhutla Kec. Katingan Hilir terdiri dari : a. 4 ORANG ANGGOTA BKO POLDA KALTENG b. 1 ORANG ANGGOTA POLSEK KAT. HILIR c. 1 ORANG ANGGOTA TNI d. 3 ORANG ANGGOTA BPBD 2) Sarana dan Prasarana yang digunakan : a. Ranmor R4 2 unit. b. Alat/Mesin Portable (Alat Penyedot Air) 2 unit c. GPS d. Parang dll	Posko Karhutla BPBD Kab. Katingan
	Patroli dan sosialisasi oleh tim gabungan Polres Katingan a). Kec. Katingan Hilir 1). Lokasi : Desa Talian Kereng, Kec. Katingan 2). Giat : Bhabinkamtibmas Desa Talian Kereng, Kec. Katingan Hilir BRIPKA DIDIK WICAKSONO melaksanakan sosialisasi dan membagikan MAKLUMAT Kapolda Kalteng tentang larangan Karhutla	✓	✓	✓	Tim Gabungan Polres Kab. Katingan	Polres Kab. Katingan

<p>kepada warga masyarakat binaannya. Demikian juga Bhabinkamtibmas Kel. Kasongan Lama, Kec. Katingan Hilir BRIGPOL GATOT AJI SETYO P melaksanakan sosialisasi dan membagikan MAKLUMAT Kapolda Kalteng tentang larangan Karhutla kepada warga masyarakat binaannya</p> <p>b). Kec. Katingan Tengah 1). Lokasi : Desa Tumbang Lahang, Kec. Katingan Tengah 2). Giat : BRIGPOL SAPUTRA NORDIANSYAH NRP 86111346 Melaksanakan Sambang / DDS terhadap Warga Desa Tumbang Lahang guna Menyampaikan himbuan berkaitan dengan Larangan Membakar Hutan dan lahan karena situasi saat ini di wilayah Kab. Katingan Khususnya Desa Tumbang Lahang, Kec. Katingan Tengah, Kab. Katingan sudah memasuki Musim Kemarau dan rawan terjadinya kebakaran Hutan dan Lahan serta Membagi dan Menempelkan MAKLUMAT KAPOLDA KALTENG tentang Sanksi Pidana terhadap Pembakaran Hutan dan Lahan.</p> <p>c). Kec. Sanaman Mantikei 1). Lokasi : Desa Tumbang Kaman di wilkum Polsek Sanaman Mantikei. 2). Giat : Pada hari sabtu tgl 25 Agustus 2018 pada Pkl 08.00 Wib Polsek Sanaman Mantikei yang dipimpin Kapolsek IPTU KUSEAN AFANDI beserta 3 orang anggota Poksek S.Mantikei dan 4 Personil BKO KARHUTLA Polda Kalteng melaksanakan kegiatan Koordinasi dengan PT. DWIMA GROUP yang diwakili oleh sdr. BISRI selaku Wakil Manager PT. DWIMA GROUP, tentang kerjasama dalam hal</p>					
--	--	--	--	--	--

<p>penanggulangan KARHUTLA, kemudian dilanjutkan dengan pemeriksaan alat- alat Damkarhutla yang dimiliki PT. DWIMA GROUP serta melaksanakan sosialisasi karhutla kepada masyarakat Desa Tumbang Kaman di wilkum Polsek Sanaman Mantikei.</p> <p>d). Kec. Tasik payawan 1). Lokasi : Kec. Tasik Payawan 2). Giat : Tindakan yang dilakukan : - Melaksananakan pemantauan terhadap lahan yang berpotensi terjadinya kebakaran. - Pengecekan terhadap parit galian dan embung air sebagai tempat sumber pemadaman apabila terjadi karhutla. - Melaksanakan sosialisasi dan membagikan/menyebarkan MAKLUMAT KAPOLDA KALTENG tentang Larangan membakar Hutan dan Lahan serta Sanksi Hukum kepada masyarakat yang ada di Jalan Trans Hampangen Wilayah Kec. Tasik Payawan.</p> <p>Kegiatan penanganan karhutla a). Polsek Tws Garing Dan Pulau Malan 1). Lokasi : Jalan Arah Tumbang Samba Km. 14, Masuk ke arah kiri menempuh jarak Sekitar 10 Km dengan menggunakan kendaraan dinas Bhabinkamtibmas R2. 2). Luas lahan yang terbakar : sekitar ± 7 Ha</p> <p>b). Polsek Tasik Payawan Dan Kamipang 1). Lokasi : desa Galinggang kecamatan Kamipang Kab. Katingan 2). Luas lahan yang terbakar : 10 hektar.</p>					
---	--	--	--	--	--

6.	<p>KAB. KAPUAS (Status Siaga Darurat Karhutla)Karhutla)</p> <p>Giat Pemadaman Posko PDB Karhutla Kab. Kapuas</p> <p>1. Update H+4 Pemadaman Karhutla di Kecamatan Kapuas Murung</p> <ul style="list-style-type: none"> - Tanggal Waktu : 25/08/2018 - Lokasi : Desa Palangkau Lama Kecamatan Kapuas Murung - Luas Area Terbakar : - - Keterangan : Luasan Karhutla Di Kecamatan Kapuas Murung kembali membakar lahan di Desa palangkau lama. Pemadaman dilakukan mulai dari tanggal 23 s/d 25 Agustus 2018. Kondisi api belum padam total dan api tidak bisa dijangkau menggunakan peralatan. <p>2. Update H+3 Pemadaman Karhutla di Kecamatan Mantangai</p> <ul style="list-style-type: none"> - Tanggal Waktu : 25/08/2018 - Lokasi : Desa Tumbang Mangkutup (-2.4202, 114.6377), Kecamatan Mantangai - Luas Area Terbakar : - Keterangan : Berdasarkan pantauan satelit lahan ada 1 HS di kecamatan mantangai, tim melakukan pemadaman mulai dari tanggal 23 s/d 24 Agustus 2018. Kondisi api sudah padam. <p>3. Pemadaman Karhutla di Kecamatan Mantangai</p> <ul style="list-style-type: none"> - Tanggal Waktu : 25/08/2018 - Lokasi : Desa Sekata Makmur, Kecamatan Mantangai - Luas Area Terbakar : 2 Ha - Keterangan : Terjadi karhutla di Dekat wilayah PT.GAL pemadaman dilakukan oleh tim mulai dari pukul 08.00 s/d 17.30 WIB Kondisi api sudah padam yang terbakar kebun sawil milik masyarakat. (Sumber : Laporan Camat Mantangai) 	✓			<p>Desa Palangkau Lama - Pesonel : TNI, POLRI, Manggala Agni dan Perangkat desa dan Masyarakat - Peralatan : Mesin Pemadam Portable, Kendaraan R2, raan R2 = 10 unit</p> <p>Desa Tumbang Mangkutup - Pesonel : POLRI (Polairud), Perangkat Desa, MPA dan Masyarakat - Peralatan : Mesin Pemadam Portable, Perahu Karet, Perahu Bermesin,</p> <p>Desa Sekata Makmur - Pesonel : Karwan PT.GAL, Damkar Desa - Peralatan : Mesin Pemadam Portable,</p>	Bpbd Kab. Kapuas
----	--	---	--	--	--	------------------

7.	<p>KAB. SERUYAN (Status Siaga Darurat Karhutla)</p> <p>a) Sosialisasi dan Groundcek Rawan Karhutla - Lokasi : PBS kelapa sawit</p> <p>b) Hasil : - telah di temukan titik api di wilayah perbatasan antara wilayah desa muara dua dengan PKS PT GBSM. - titik api diperkirakan berjarak sekitar 2 km dari akses jalan yg bisa dilewati, tapi tidak ada akses jalan utk tim satgas masuk membawa alkap menuju titik api tersebut.</p> <p>c) Luas lahan terbakar : ± 5 ha</p>	✓	✓	✓	<p>1) Personil Patroli Karhutla : - MUHAMMAD SAIFUL Kabid Pencegahan dan Kesiapsiagaan BPBD. Kab. Seruyan. - Kapten Inf. SUKATMIN, SE - AKP WAHYU EDI PRIYANTO, SH Kabag Ops Polres Seruyan. - IPTU SETIYONO Kapolsek Seruyan Hilir. - IPTU HERI HOTMAN - IPTU Slameto - Pers. Polres : 7 org - Pers. BPBD. Kab. Seruyan : 6 org - Pers. TNI : 3 org - Satgas Karhutlah Polda Kalteng : 2 org - masyarakat warga desa Muara 2 : 8 org. - karyawan PT. Gawi Bahandep Sawit Mekar : 10 org 2 Alkap : - Ran R4 : 3 unit - Mesin portabel : 1 unit - 2 R4 milik PT. Bahandep</p>	Posko Karhutla BPBD Kab. Seruyan
8.	<p>KAB. SUKAMARA</p> <p>Giat Pemadaman Posko PDB Karhutla Kab. Sukamara</p> <p>a) Pondok Kulit Kel. Sedawak Kec. Sukamara Kab. Sukamara, - Luas terbakar : ± 50 ha</p> <p>*Catatan - Api Blum Padam. - Luas lahan yang terbakar ± 50 Ha.</p>	✓	✓		<p>Personil 1. Syarifudin(GALAAG) 2. Briпка Wahyudiyanto(POLRI) 3. Serda Yohanes(TNI) 4. Sutris (MASYARAKAT)</p>	Polres Sukamara
9.	<p>KAB. LAMANDAU (Status Siaga Darurat Karhutla)</p> <p>Kegiatan : a) Kegiatan Tim Patroli Gabungan Karhutla melakukan</p>	✓			<p>- Personil : BPBD/TRC = 9 org, Polres = 5 org, DLHK = 2 org - Alkap : mesin pompa portable 1 unit, mobil tanki pemadam 1 unit, Kep Gendong</p>	Posko Siaga Karhutla Kab. Lamandau

	<p>patroli di sekitar Kel. Nanga Bulik dan Ds. Kujan Kec. Bulik pukul 15.30 WIB</p> <p>b) Pemadaman Karhutla di RT. 09 Kel. Nanga Bulik (seberang)</p> <p>c) Luas terbakar : ± 1 Ha</p> <p>d) Hasil : Kebakaran dpt dikendalikan / dipadamkn dalam waktu 2,5 jam. Pada saat melakukan pemadaman Pemilik lahan Bpk. Abdul Wahid warga RT. 09 Nanga bulik berada di lokasi kejadian, terduga pelaku ditangani oleh pihak Polres Lamandau.</p> <p>d) Sumber Daya :</p>				<p>penyemprot 6 unit, mobil operasional 2 unit.</p>	
10.	<p>KAB. KOTAWARINGIN TIMUR (Status Siaga Darurat Karhutla) Posko PDB Karhutla Kab. Kotawaringin Timur</p> <p>a) Jam 08.42 Patroli Jln Padat karya - Jl Tidar - Jln MT Haryono - desa Eka Bahurui</p> <p>b) Jam 09.18 pemadaman lanjutan Jln HM Arsyad desa Eka. Bahurui regu II</p> <p>c) Jam 10.23 - 14.30 Pemadaman lanjutan Jln Tidar 4 regu VI</p> <p>d) Jam 11.01 pemadaman lanjutan Jln HM Arsyad desa Eka Bahurui jalur 4</p> <p>e) Jam 11.20 pengantaran konsumsi ke Jl Tidar IV</p> <p>f) Jam 12.32 pemadaman Jln Pramuka regu III</p> <p>g) Jam 15.26 pemadaman lanjutan Jln MT Haryono barat / Jl Jend Sudirman Gg Gajah mada regu VI</p> <p>h) Pemadaman di Kec Mentaya hilir selatan dan Pulau Hanaut. (TNI. Polri, M Agni, Balakarcana, masyarakat).</p> <p>i) 17.38 Unit damkar pindah desa Eka Bahurui ke Jl HM Arsyad km 6</p>	✓			<p>Personil Posko PDB Karhutla Kab. Kotawaringin Timur</p>	<p>BPBD Kab. Kotawaringin Timur</p>

	<p>a). giat patroli dan sosialisasi karhutla :</p> <ul style="list-style-type: none"> - Desa Samuda Kecil, Kec.Mentaya Hilir Selatan, Kab.Kotim. - Desa Sei Ijum Raya Kec.Mentaya Hilir Selatan Kab.Kotim. <p>b). Giat Pemadaman Karhutla</p> <p>1). desa Babaung dan desa desa Babaung Kec. Pulau hanaut Kab. Kotim.</p> <ul style="list-style-type: none"> - Lias Terbakar : - <p>2). Ds. Jaya karet, Gg. Bersama, Kec. Mentaya Hilir Selatan Kab. Kotim (lokasi yg kemaren).</p> <ul style="list-style-type: none"> - Lias Terbakar : 15 Ha (+5) <p>3). Dusun Rongkang Desa Natai Baru Kec. Mentaya Hilir Utara Kab. Kotim Prop. Kalteng.</p> <ul style="list-style-type: none"> - Lias Terbakar : 2 Ha <p>4). Ds. Tehang, Kec. Parenggean Kab. Kotim.</p> <ul style="list-style-type: none"> - Lias Terbakar : 10 Ha 	✓	✓	✓	Tim Gabungan Kab. Koawaringin timur	Polres Kab. Koawaringin timur
11.	<p>KAB. KOTAWARINGIN BARAT (Status Siaga Darurat Karhutla) kegiatan Pemadaman Kegiatan lanjutan pemadaman berlokasi di mendawai seberang</p> <p>1. Koordinat S : 2°37'39.10" E : 111°35'29.73" Kel. Mendawai seberang / jl. Pbun-kotawaringin km. 10 Kec. Arsel Api masih dalam proses pemadaman</p> <p>2. Koordinat S : 2°37'40.65" E : 111°35'05.22" Kel. Mendawai seberang / jln. Pbun-kotawaringin km. 11 Kec. Arsel Api masih dalam proses pemadaman</p>	✓	-	-	<p>Personil</p> <ul style="list-style-type: none"> - Anggota Polres Kotawaringin Barat - Anggota Brimob - Anggota Kodim 1014/Pbn - Anggota BPBD KOBAR - Anggota Manggala Agni - Masyarakat <p>peralatan</p> <ul style="list-style-type: none"> - Ran R4 - Ran R2 - Truck serbaguna - mesin portable - selang hisap - selang lempar - nozzel - DII. 	Posko PDB Karhutla BPBD Kab. Kotawaringin Barat

	kondisi Pada lokasi kebakaran di mendawai seberang Luasan Masih dalam penghitungan petugas					
12.	KAB. GUNUNG MAS (Status Siaga Darurat Karhutla)	-	-	-	-	Nihil
13.	KAB. BARITO TIMUR	-	-	-	-	Nihil
14.	KAB. BARITO SELATAN (Status Siaga Darurat Karhutla)	-	-	-		Nihil

DOKUMENTASI

Pemadaman Karhutla di Kota Palangka Raya







Kegiatan Perawatan Kendaraan Operasional Posko Karhutla Kab. Barito Utara



Sosialisasi dan Groundcek Daerah Rawan Karhutla Kab. Seruyan





Kegiatan tim gabungan BPBD Kab. Kapuas




Kegiatan tim gabungan BPBD Kab. Pulang Pisau



21

Tim Gabungan Polres Kab. Kotawaringin Timur



Kegiatan tim Gabungan Polres Kab. Katingan





Kegiatan Tim Gabungan BPBD Kab. Kotawaringin Barat



Patroli dan Pemadaman Karhutla di Kab. Kotawaringin Timur



23



Patroli dan Pemadaman Karhutla di Kab. Lamandau





Sosialisasi, Patroli dan Penanganan Karhutla di Kab. Katingan



HELLY WB : RA 31034 KAMOV 32 C



B. KEGIATAN POSKO KARHUTLA PROVINSI KALIMANTAN TENGAH

1. Pengumpulan data dan informasi dari Kabupaten/Kota.
2. Berkoordinasi dengan Kabupaten/Kota dalam penanganan Karhutla di Provinsi Kalimantan Tengah.
3. Penyampaian Laporan Harian kepada Pimpinan dan Instansi/Lembaga terkait.
4. Apel Radio Satgas PDB Karhutla Kalteng, pukul 07.00 WIB
5. Briefing Operasi di Posko Induk, Pusdalops PB Prov. Kalteng, pukul 07.30 WIB
6. Rapat perencanaan operasi Pukul 14.00 Wib utk Rencana Aksi Minggu 26 Agustus 2018 s.d. Senin, 27 Agustus 2018 Pukul 07.00 Wib.

Dokumentasi Posko Induk Briefing Operasi di Posko PDB Prov. Kalteng



Rapat Posko PDB Prov. Kalteng



2.3. Satgas Gakkum sampai hari Jum,at, 25 Agustus 2018 :

DATA PENEGAKAN HUKUM KEBAKARAN HUTAN DAN LAHAN TAHUN 2018

JANUARI 2018 – 25 Agustus 2018

NO	KESATUAN	LAPORAN POLISI	TKP	JML KASUS		Jumlah	JML TSK		LUAS TERBAKAR	JML DITAHAN		PENYELESAIAN			
				LIDIK	SIDIK		PERORANGAN	KORPORASI		PERORANGAN	KORPORASI	TAHAP I	P.19	P.21	TAHAP II
1		2	3	4	5	6	7	8	9	10	11	13	14	15	
1.	POLRES KAPUAS	LP/134/VII/RES.5.3.2 018/SPK RES KAPUAS TGL 25 JULI 2018	AREAL PERKEBUNAN SAWIT PT. KALIMANTAN LESTARI MANDIRI (KLM)	1	-	1	-	-	511	-	-	-	-	-	-
2.	POLRES P.RAYA	LP/237/VII/SPK RES P.RAYA TGL 14 JULI 2018	JL. G OBOS 16 UJUNG KOTA PALANGKA RAYA	-	1	1	1	-	0,6	1	-	1	-	-	-
		LP/246/VII/SPK RES P.RAYA TGL 20 JULI 2018	JL. BANTENG 49 KOTA PALANGKA RAYA	1	-	1	-	-	4	-	-	-	-	-	-
		LP/A/298/VIII/ RES.1.8/2018/KALTE NG/ RES P.RAYA, TANGGAL 20 JULI 2018	JL.G.OBOS XI RT.005.RW.013, KEL. MENTENG, KEC. JEKAN RAYA, KOTA PALANGKA RAYA	-	1	1	-	-	2	-	-	1	-	-	-
		LP/A/313/VIII/RES.1. 13./2018/KALTENG/ RES P.RAYA, 21 AGUSTUS 2018	JL. CILIK RIWUT KM. 10, KEL. PETUK KATIMPUN, KEC. JEKAN RAYA	1		1			10						
3.	POLRES KATINGAN	NOMOR : LP/K/15/VII/2018 TANGGAL 22 JULI 2018	JL. CEMPAKA BUANG UJUNG, DESA HAMPALIT, KEC. KATINGAN HILIR, PROV. KALTENG	-	1	1	2	-	4	-	-	1	-	-	-
4.	POLRES PULPIS	LP/05/VIII/KALTEN G/2018/RES PULPIS SEK SEBANGAU KUALA, TGL 19 AGUSTUS 2018	LAHAN JALUR 2 SP II DESA SEBANGAU PERMAI KEC. SEBANGAU KUALA	-	1	1	1	-	0,25	-	-	1	-	-	-
		LP/06/VIII/2018/KAL TENG/RES PULPIS/SEK PANDIH BATU, TGL 15 AGUSTUS 2018	DESA PANGKUH HILIR KEC. PANDIH BATU		1	1	1		0,4			1			
		LP/07/VIII/KALTEN G/2018/RES PULPIS/SEK PANDIH BATU, TGL 16 AGUSTUS 2018	DESA MULYA SARI KEC. PANDIH BATU		1	1	1		0,45			1			
		LP/08/VIII/2018/KTG/ RES PULPIS/SEK MALIKU, 20 AGUSTUS 2018	LOKASI PERTANIAN JALUR 4 JL. RA KARTINI RT 04 RW 02 DESA KANAMIT, KEC. MALIKU		1	1	1		10			1			
5.	POLRES KOBAR	LP/56/II/SPK RES KOBAR TGL 23 FEBRUARI 2018	JL. DR ARAH PANGKALAN BUN MENUJU KOTAWARINGIN LAMA SEBELAH KANAN RT.03, KEL. RAJA SEBERANG, KEC. ARSEL, KAB. KOBAR	-	1	1	1	-	5	1	-	-	-	-	1
		LP/220/VII/RES.1.13/ 2018/KALTENG/RES KOBAR, 19 AGUSTUS 2018	SEI SINTUK RT 11 DS SEI KAPITAN, KEC. KUMAI, KAB. KOBAR		1	1	1		6	1		1			
		LP/29/VIII/RES.1.13/2 018/SEK KUMAI	JALAN PADAT KARYA, DESA		1	1	1		4	1		1			

NO	KESATUAN	LAPORAN POLISI	TKP	JML KASUS		JMLAH	JML TSK		LUAS TERBAKAR	JML DITAHAN		PENYELESAIAN			
				LIDIK	SIDIK		PERORANGAN	KORPORASI		PERORANGAN	KORPORASI	TAHAP I	P.19	P.21	TAHAP II
1		2	3	4	5	6	7	8	9	10	11	13	14	15	
		TGL 20 AGUSTUS 2018	SUNGAI TENDANG RT 04, KEC. KUMAI												
6.	POLRES KOTIM	LP/07/VIII/2018/KAL TENG/RES KOTIM/SEK JAYA KARYA, TGL 20 AGUSTUS 2018	DESA UJUNG PANDARAN KEC. TELUK SAMPIT	-	1	1	1	-	10	-	-	1	-	-	-
7.	POLRES BARUT	-	-	-	-	-	-	-	-	-	-	-	-	-	-
8.	DITRESKRIMSUS	-	-	-	-	-	-	-	-	-	-	-	-	-	-
9.	POLRES SERUYAN	LP/04/I/SPK RES SERUYAN/SEK SERUYAN HILIR TGL 6 MEI 2018	AREAL PERSAWAHAN JL. PEMATANG KAMBAT RAYA, DESA P.PANJANG, KEC. SERHIL, KAB. SERUYAN	-	1	1	1	-	1	-	-	1	-	-	-
10.	RES GUMAS	-	-	-	-	-	-	-	-	-	-	-	-	-	-
11.	RES BARTIM	-	-	-	-	-	-	-	-	-	-	-	-	-	-
12.	RES LAMANDAU	-	-	-	-	-	-	-	-	-	-	-	-	-	-
13.	RES BARSEL	-	-	-	-	-	-	-	-	-	-	-	-	-	-
14.	RES MURA	-	-	-	-	-	-	-	-	-	-	-	-	-	-
15.	RES SUKAMARA	-	-	-	-	-	-	-	-	-	-	-	-	-	-
JUMLAH		15 LP	15 LOKASI	3	12	15	13	-	568,7	4	-	11	-	-	1

Sumber : Polda Kalteng

Demikian Laporan **POSKO Siaga Darurat KARHUTLA PROV. KALTENG**

Terima Kasih.
Salam Tangguh....

Tanggal : Minggu, 26 Agustus 2018
Pukul : 07.00 WIB



Komandan Satgas
PDB Karhutla Kalteng 2018
Komandan Korem 102/Pjg

TTD

Harnoto, S.Sos
Kolonel Inf NRP 1920029391069