

POSKO SATGAS KARHUTLA PROVINSI KALIMANTAN TENGAH



LAPORAN HARIAN POS KOMANDO SIAGA DARURAT BENCANA ASAP AKIBAT KEBAKARAN HUTAN DAN LAHAN PROVINSI KALIMANTAN TENGAH TAHUN 2018

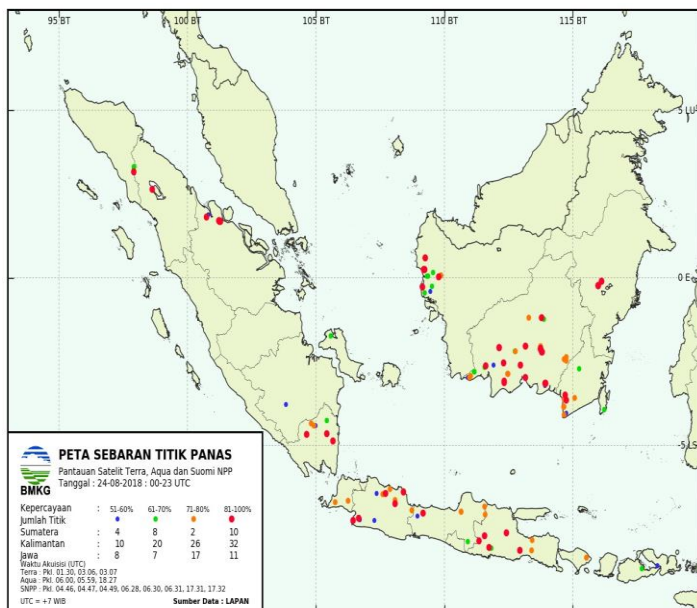
I. Kondisi Terkini

1.1. Hotspot

Perkembangan titik panas atau *hotspot* pada 24 s/d 25 Agustus 2018, pukul 07.00 s/d 07.00 WIB berdasarkan pantauan citra satelit Wilayah Provinsi Kalimantan Tengah sebagai berikut :

Citra Satellite Titik Hotspot Convidence 0 - 100 %

Jumlah Hotspot Harian Provinsi Kalimantan Tengah :
selama 24 Jam : sebanyak **68 HS**



| NO | KAB/KOTA | Terra, Aqua, SNPP | CONV %max |
|-------|--------------------|-------------------|-----------|
| 1. | Kota Palangka Raya | 11 | 100% |
| 2. | Barito Selatan | 3 | 80% |
| 3. | Barito Timur | | |
| 4. | Barito Utara | | |
| 5. | Gunung Mas | 6 | 85% |
| 6. | Kapuas | 1 | 78% |
| 7. | Katingan | 3 | 45% |
| 8. | Kotawaringin Barat | 3 | 90% |
| 9. | Kotawaringin Timur | 14 | 96% |
| 10. | Lamandau | | |
| 11. | Murung Raya | | |
| 12. | Pulang Pisau | 9 | 93% |
| 13. | Sukamara | 7 | 80% |
| 14. | Seruyan | 6 | 97% |
| TOTAL | | 68 | |

DATA SEBARAN HOTSPOT TERRA, AQUA DAN SNPP WILAYAH KALIMANTAN TENGAH DATA HOTSPOT JANUARI S/D 24 AGUSTUS 2018

| Kabupaten/Kota | Bulan | | | | | | | | Grand Total |
|--------------------|-------|----|----|----|---|---|----|-----|-------------|
| | 1 | 2 | 3 | 4 | 5 | 6 | 7 | 8 | |
| Barito Selatan | 5 | 6 | 11 | 9 | 4 | 8 | 16 | 43 | 102 |
| Barito Timur | | 1 | | | | 1 | | 16 | 18 |
| Barito Utara | 1 | | 4 | 3 | 3 | | 4 | 2 | 17 |
| Gunung Mas | 8 | 2 | | | 1 | 3 | 3 | 17 | 34 |
| Kapuas | 5 | 5 | 22 | 26 | 8 | 7 | 49 | 83 | 205 |
| Katingan | 16 | 1 | 4 | 2 | 3 | 5 | 10 | 100 | 141 |
| Kotawaringin Barat | 27 | 55 | 9 | 3 | 4 | 4 | 1 | 110 | 213 |
| Kotawaringin Timur | 10 | 4 | 1 | 5 | 4 | 4 | 58 | 458 | 544 |
| Lamandau | | | | | | 2 | 13 | 53 | 68 |

| | | | | | | | | | |
|----------------------|-----------|------------|------------|-----------|-----------|-----------|------------|-------------|-------------|
| Murung Raya | | | 2 | 3 | 1 | 4 | 1 | 11 | 22 |
| Palangka Raya | 4 | 3 | 10 | 1 | 3 | | 5 | 30 | 56 |
| Pulang Pisau | 6 | 3 | | | | 11 | 27 | 218 | 265 |
| Seruyan | 5 | 8 | 13 | 4 | 3 | 9 | 16 | 163 | 221 |
| Sukamara | 12 | 13 | 29 | 16 | | 3 | 17 | 134 | 224 |
| Grand Total | 99 | 101 | 105 | 72 | 34 | 61 | 220 | 1454 | 2146 |

*Sumber Data : Lapan.go.id

DATA KEJADIAN KEBAKARAN MULAI JANUARI S/D 24 AGUSTUS 2018

| No | Kab/Kota | Bulan | | | | | | | | Kejadian (X) |
|----|--------------------|-----------|-----------|----------|----------|-----------|-----------|------------|------------|--------------|
| | | 1 | 2 | 3 | 4 | 5 | 6 | 7 | 8 | |
| 1 | Barito Selatan | | | | 1 | 1 | 1 | 5 | 4 | 12 |
| 2 | Barito Timur | | | | | | | 0 | 1 | 1 |
| 3 | Barito Utara | 1 | 1 | 1 | 1 | 3 | 3 | 1 | 1 | 12 |
| 4 | Gunung Mas | 1 | | | | | | 0 | 0 | 1 |
| 5 | Kapuas | | 2 | 0 | 2 | 4 | 2 | 8 | 33 | 51 |
| 6 | Katingan | 1 | 1 | | 0 | 2 | 3 | 10 | 17 | 34 |
| 7 | Kotawaringin Barat | 5 | 23 | 2 | 0 | 3 | 4 | 2 | 12 | 51 |
| 8 | Kotawaringin Timur | 10 | 2 | | 0 | 1 | 2 | 22 | 44 | 81 |
| 9 | Lamandau | | | | | | 0 | 1 | 18 | 19 |
| 10 | Murung Raya | | | 1 | 1 | | 0 | 2 | 8 | 12 |
| 11 | Palangka Raya | 1 | 1 | 2 | 0 | 1 | 7 | 41 | 53 | 106 |
| 12 | Pulang Pisau | | | | | | 1 | 8 | 16 | 25 |
| 13 | Seruyan | | 3 | 1 | 1 | 2 | 1 | 4 | 17 | 29 |
| 14 | Sukamara | | 5 | 1 | 2 | | 2 | 9 | 11 | 30 |
| | Grand Total | 19 | 38 | 8 | 8 | 17 | 26 | 113 | 238 | 467 |

Sumber Data : Group WA Karlahut Kalteng 2018

DATA LUAS KEBAKARAN MULAI JANUARI S/D 24 AGUSTUS 2018

| No | Kab/Kota | Bulan | | | | | | | | Luas (Ha) |
|----|--------------------|-------|-------|-----|-----|------|------|-------|--------|-----------|
| | | 1 | 2 | 3 | 4 | 5 | 6 | 7 | 8 | |
| 1 | Barito Selatan | | | | 0,0 | 2,5 | 0,0 | 44,7 | 8,5 | 55,7 |
| 2 | Barito Timur | | | | | | | 0,0 | 1,0 | 1,0 |
| 3 | Barito Utara | 1,0 | 1,0 | 1,8 | 0,0 | 28,2 | 3,6 | 2,0 | 1,0 | 38,6 |
| 4 | Gunung Mas | 0,5 | | | | | | 0,0 | 0,0 | 0,5 |
| 5 | Kapuas | | 2,0 | 0,0 | 0,1 | 34,6 | 47,0 | 515,4 | 448,2 | 1047,2 |
| 6 | Katingan | 0,0 | 0,0 | | 0,0 | 10,0 | 6,5 | 27,7 | 68,9 | 111,1 |
| 7 | Kotawaringin Barat | 33,0 | 357,7 | 2,5 | 0,0 | 3,2 | 11,5 | 7,0 | 55,0 | 469,9 |
| 8 | Kotawaringin Timur | 45,1 | 45,0 | | 0,0 | 6,0 | 3,0 | 394,0 | 218,58 | 711,68 |
| 9 | Lamandau | | | | | | 0,0 | 2,0 | 41,33 | 43,33 |
| 10 | Murung Raya | | | 5,0 | 0,5 | | 0,0 | 0,0 | 6,0 | 11,5 |
| 11 | Palangka Raya | 3,0 | 5,0 | 6,5 | 0,0 | 3,0 | 18,8 | 128,1 | 169,59 | 428,72 |
| 12 | Pulang Pisau | | | | | | 5,0 | 136,0 | 202,7 | 343,7 |








| No | Kab/Kota | Bulan | | | | | | | | Luas (Ha) |
|----|--------------------|-------------|--------------|-------------|------------|-------------|-------------|----------------|-----------------|-----------------|
| | | 1 | 2 | 3 | 4 | 5 | 6 | 7 | 8 | |
| 13 | Seruyan | | 8,0 | 0,0 | 2,0 | 2,0 | 3,0 | 7,5 | 88,0 | 110,5 |
| 14 | Sukamara | | 330,0 | 2,2 | 0,0 | | 1,5 | 23,5 | 124,5 | 481,7 |
| | Grand Total | 82,6 | 748,7 | 18,0 | 2,6 | 89,5 | 99,9 | 1.287,9 | 1.428,13 | 3.757,23 |

Sumber Data : Group WA Karlahut Kalteng 2018

1.1. Indeks Standar Pencemaran Udara (ISPU)

Kualitas udara di seluruh AQMS / Sistem Monitoring Kualitas Udara di Provinsi Kalimantan Tengah menunjukkan Kategori dengan indikator Baik (good), sedang (moderate), tidak sehat (unhealthy), sangat tidak sehat (very unhealthy) dan berbahaya (hazardous) seperti terlihat pada tabel berikut pukul 07.00 WIB.

| | | | | | | | | | |
|----------------|---|--------------------|---|----------------------------------|---|----------------------------------|--|-----------------------------------|---|
| BAIK 0 - 50 |  | SEDANG 51 - 100 |  | TIDAK SEHAT 101 - 199 |  | SANGAT TIDAK SEHAT 200 - 299 |  | BERBAHAYA 300 - 3000 |  |
| LOKASI | | BMKG Palangka Raya | KLHK Palangka Raya | BMKG-SMT Kab. Kotawaringin Timur | | BMKG-PKN Kab. Kotawaringin Barat | | BMKG-MUARATAWEH Kab. Barito Utara | |
| ISPU / PM10 | | 0 | 55 | 57 | | 24 | | 29 | |

1.2. Jarak Pandang (Visibility)

Data sementara menunjukkan visibility pada hari Sabtu, 25 Agustus 2018

| LOKASI | VISIBILITY |
|---------------|------------|
| Palangka Raya | 3,1 Km |
| Pangkalan Bun | 3 Km |
| Sampit | 7 Km |
| Buntok | 7 Km |
| Muara Teweh | 6 Km |

1.3. Prakiraan Cuaca

a. Kondisi cuaca hari Sabtu, 25 Agustus 2018. Pantauan BMKG dilaporkan sebagai berikut :

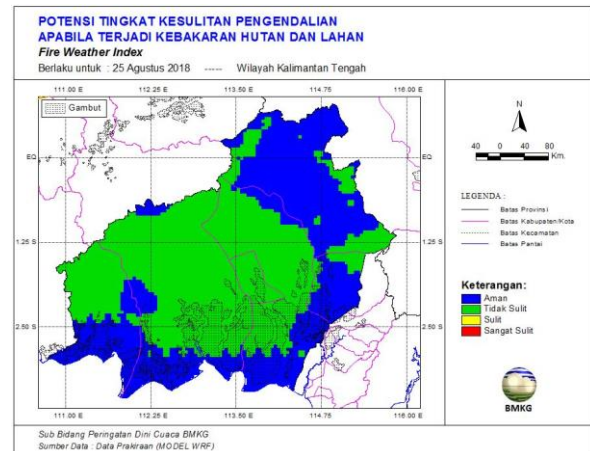
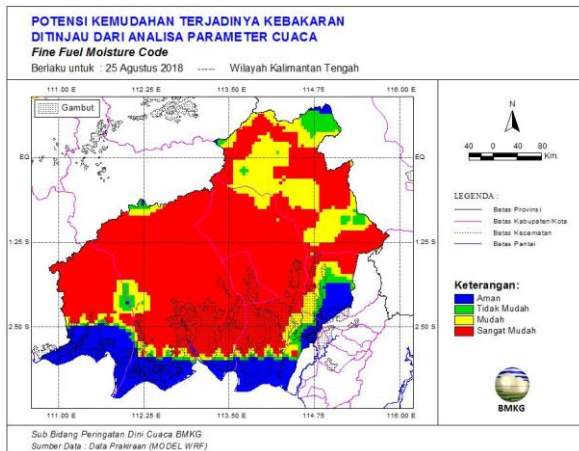
| No | Data | BMKG Palangka Raya | BMKG Palangkalan Bun | BMKG Sampit | BMKG Buntok | BMKG Muara Teweh |
|----|------------------|--------------------|----------------------|-------------|-------------|------------------|
| 1 | Arah Angin | Selatan | - | - | Timur Laut | - |
| 2 | Kecepatan Angin | 4 km/jam | calm | Calm | 6km/jam | Calm |
| 3 | Suhu Udara | 23 – 33 | 20 – 33 | 23 – 34 | 23 – 34 | 24 – 33 |
| 4 | Kelembaban Udara | 55 – 95 | 65 – 95 | 65 – 95 | 55 – 95 | 70 – 95 |
| 5 | Cuaca | Kabut Asap | kabut | berawan | berawan | berawan |

*Sumber Data BMKG



b. Analisis Potensi Kemudahan Terjadi Kebakaran (FFMC) berlaku untuk hari Sabtu, 25 Agustus 2018. Pantauan BMKG dilaporkan sebagai berikut :

Analisis tingkat kemudahan terjadinya Kebakaran di wilayah Kalteng. Untuk kategori “Sangat Mudah Terbakar dan Sangat Sulit Pengendaliannya” Berwarna Merah.



c. Pantauan Tinggi Muka Air Tanah :

- Kalteng : TMA -0.55 m, SM 3.9%
- Sebangau Jaya : TMA -1,01 m, SM 17.93%
- Katunjung 1 : TMA -0.6 m, SM 73.38%
- Katunjung 2 : TMA -0.94 m, SM 59.73%
- Katunjung 3 : TMA -0.93 m, SM 44.66%
- Mentaren 1 : TMA -1.02 m, SM 3.9%
- Anjir Kalampan : TMA -1.36 m, SM 54.27%
- Bt-Buntoi : TMA -0.64 m, SM 41.74%
- Pm-Paduran Mulya : TMA -0.47 m, SM 44.76%
- Sei Ahas : TMA -1.07 m, SM 40.51%
- Tumbang Nusa : TMA 1809.16 m, SM 111.74%
- Paduran Sebangau : TMA 1621.03 m, SM 73.05%

II. Upaya Yang Telah dilakukan

2.1. Satgas Udara :

a. Rekapitulasi Water Bombing Helikopter, Tanggal 24 Agustus 2018

| NO | HELIKOPTER | SORTI (x) | BOMBING (x) | Liter Air | Total Jam Terbang |
|----|--|-----------|-------------|-----------|-------------------|
| 1 | 2 | 3 | 4 | 5 | 6 |
| 1. | Mi 8MTVUPMI815 Reposisi ke Provinsi Kalimantan Barat | 43 | 895 | 3.595.000 | 181 jam 56 menit. |
| 2. | Mi 8MTV UPMI862 Reposisi ke Provinsi Kalimantan Barat | 37 | 639 | 2.560.000 | 151 jam 35 menit. |
| 3. | Helly RA 31034 Kamov32C | 40 | 455 | 2.249.000 | 94 Jam |
| 4. | Helly RA 31009 Kamov 32T | 32 | 615 | 3.015.000 | 85 jam 29 menit |

| | | | | | |
|----|---|------------|--------------|-------------------|--|
| 5. | Helly Mi 8MTV EY-223 Reposisi ke Provinsi Kalimantan Barat | 8 | 269 | 1.098.000 | |
| | Grand Total | 155 | 2.873 | 12.617.000 | |

b. Kegiatan Water Bombing Helikopter, Tanggal 24 Agustus 2018

| NO | PESAWAT | WATER BOOMBING | | | | Lokasi |
|----|--------------------------|----------------|----|-------|--------|-------------|
| | | SORTI | WB | LITER | Jumlah | |
| 1. | Helly RA 31034 Kamov 32C | - | - | - | - | Maintanance |
| 2. | Helly RA 31009 Kamov 32T | - | - | - | - | Maintanance |

Teknologi Modifikasi Cuaca (TMC), Tanggal 24 Agustus 2018

a. Rekapitulasi Teknologi Modifikasi Cuaca (TMC)

| No | Pesawat | TMC | | Lokasi |
|----|---------------|-------|------------|--------|
| | | Sorti | Garam (Kg) | |
| 1. | | | | |
| | Jumlah | | | |

b. Kegiatan Teknologi Modifikasi Cuaca (TMC), 24 Agustus 2018

| No | Pesawat | TMC | | Lokasi |
|----|---------|-------|------------|--------|
| | | Sorti | Garam (Kg) | |
| 1. | | | | |

2.2. Satgas Darat

A. Satgas Darat Gabungan

1. BPB-PK Prov. Kalteng dan Dishut Prov. Kalteng melakukan pemantauan kejadian kebakaran.
2. Kodim Se-Kalteng melakukan Patroli dan Sosialisasi.
3. Polres Seluruh Kabupaten/Kota melakukan Patroli dan Sosialisasi.
4. BPBD Seluruh Kabupaten/Kota melakukan Patroli dan Sosialisasi.
5. Manggala Agni, TNI, Polri dan Tokoh Masyarakat melakukan patroli terpadu di 45 Desa Rawan kebakaran Hutan dan Lahan di Prov. Kalteng.

Rekap kejadian harian tanggal 23 Agustus 2018

| No | Kab/Kota | Kejadian | |
|----|----------------|----------|-----------|
| | | Jumlah | Luas (ha) |
| 1 | Barito Selatan | 1 | 2 |
| 2 | Barito Timur | | |
| 3 | Barito Utara | | |
| 4 | Gunung Mas | | |
| 5 | Kapuas | 1 | 4 |



| | | | |
|----|--------------------|-----------|--------------|
| 6 | Katingan | 2 | 3,5 |
| 7 | Kotawaringin Barat | | |
| 8 | Kotawaringin Timur | 7 | 21,48 |
| 9 | Lamandau | 1 | 0,25 |
| 10 | Murung Raya | | |
| 11 | Palangka Raya | 7 | 31,89 |
| 12 | Pulang Pisau | 1 | |
| 13 | Seruyan | | |
| 14 | Sukamara | 1 | 1 |
| | Grand Total | 21 | 64,12 |

| NO | KEGIATAN | PEMADAMAN | | | PERSONIL/ PERALATAN | PELAPOR |
|----|--|-----------|---------|------------|--|---|
| | | Pemadaman | Patroli | Pencegahan | | |
| 1. | KOTA PALANGKA RAYA (Status Siaga Darurat) Giat Pemadaman Posko PDB Karhutla Prov. Kalteng a) Pemadaman lanjutan : Jl. G.Obos XIV, Kel. Menteng, Kec. Jekan Raya (S 2,2662 E 113,8923). Pkl 09.30 – 14.00 WIB - Luas terbakar : ± 10 Ha b) Jl. Raflesia, Kel. Petuk Katimpun, Kec. Jekan Raya - Luas terbakar : ± 3,5 Ha c) Jl. Cilik Riwut km. 17, Kel. Marang, Kec. Bukit Batu (S.02.10589 , E.113.78615). Pkl 13.00 – 17.00 WIB - Luas terbakar : ± 3 Ha d) Jl. Mahir Mahar – Jl. Yos Sudarso ujung, Kel. Menteng, Kec. Jekan Raya - Luas terbakar : ± 0,24 Ha e) Jl. Manduhara, Kel. Kereng Bangkirai, Kec. Pahandut. Pkl 13.30 – 15.30 WIB - Luas terbakar : ± 5 Ha f) Jl. Yogyakarta, (Betang Asri), Kota Palangka Raya. Pkl 15.00 – 14.00 WIB - Luas terbakar : ± 0,15 Ha | ✓ | | | Jl. G.Obos XIV - Personil : TNI, Polri, BPBPK Prov. Kalteng, Damkar Dishut, BPBD Kota Palangka Raya, Tim Poslap 1, Tim Poslap 2, Tim Poslap 3 - Alkap : Truk Tangki air dan Kendaraan roda 4 (Unit BPBPK Prov. Kalteng), AWC Polda Kalteng, Unit Siaga Karhutla Polda Kalteng, Unit Dishut Prov., Unit BPBD Kota Palangka Raya, Unit Tagana, Unit BPK Pinus Permai, dan peralatan pompa pemadam karhutla beserta kelengkapannya. Jl. Raflesia - Personil : TNI (1 org), Polri (8 org), Damkar Dishut, BPK Borneo Fire Rescue (7 org) - Alkap : Mesin robin = 1 unit, Mesin apung honda = 1 unit, Nozel = 2 unit, Selang = 8 roll Jl. Cilik Riwut km. 17 - Personil : TNI/Babinsa Marang (1 org), Polri/Bhabinkatipmas (1 org), TSAK Bukit Tunggal (8 org) | Posko PDB Karhutla Prov. Kalteng |



| | | | | | | |
|----|--|---|--|--|---|-----------------------|
| | | | | | <p>- Alkap : Mesin Shibaura = 1 unit, selang penghisap = 1 unit, selang pelempar uk. 1,5" = 16 unit, konektor 2,5" ke 1,5" = 1 unit, konektor 1,5" ke 1,5" = 1 unit, nozel = 3 unit, R4 = 1 unit</p> <p>Jl. Mahir Mahar - Personil : Polri (7 org), Tim Poslap 3 regu 2 (7 org) - Alkap : Mobil = 1 buah, Mesin shibaura = 1 unit, Selang sedot = 1 rol, Selang pelempar = 5 rol, Nosel = 1 buah.</p> <p>Jl. Manduhara - Personil : TNI, Polri, Tim Poslap 1, MPA Kereng Bangkirai - Alkap : AWC Polda Kalteng, unit BPK Seth Adji, unit BPK Pinus Permai</p> <p>Jl. Yogyakarta - Personil : TNI, Tim Poslap 1, - Alkap : Unit BPK Seth Adji, BPK Pinus Permai</p> | |
| | <p>Giat pemadaman Daops Palangka Raya Lokasi : Jln. Habaring Hurung, Kel. Habaring Hurung, Kec. Bukit Batu Tikor : S 02. 040677 E.113.720247 Luas kebakaran : ±.10 Ha</p> | ✓ | | | Daops Palangka Raya | Daops Palangka Raya |
| 2. | <p>KAB. BARITO SELATAN (Status Siaga Darurat Karhutla)</p> <p>a) Lokasi : Kel.n Rantau Kujang, Kec. Jenamas b) Luas terbakar : ± 2 Ha c) Satgas Gakkum : - DASAR Laporan Polisi : LP/04/VIII/2018/KALTENG/R ESBARSEL/SEK JENAMAS - TKP</p> | ✓ | | | <p>a) Personil : - Kapolres Barito Selatan - Kasat Reskrim Polres Barito Selatan - Kapolsek Jenamas beserta Anggota. - Camat dan staf kecamatan Jenamas. - Anggota Koramil - Manggala Agni - Masyarakat Setempat</p> <p>b) Sarpras :</p> | Polres Barito Selatan |



| | | | | | | |
|----|--|---|---|---|---|---|
| | <p>Dibelakang Kampung Kelurahan Rantau Kujang, Kecamatan Jenamas, Kabupaten Barito Selatan, Propinsi Kalimantan Tengah</p> <p>- PELAKU : Dalam Lidik</p> <p>- KORBAN / DIRUGIKAN : Negara Republik Indonesia</p> <p>- URAIAN SINGKAT KEJADIAN</p> <p>Pada hari Kamis tgl 23 Agustus 2018 skj 15.00 Win telah terjadi kebakaran hutan dan lahan di belakang Kampung Kelurahan Rantau Kujang Rt 2 Rw I Kecamatan Jenamas, Kabupaten Barito Selatan, Propinsi Kalimantan Tengah dengan luas Lahan +- 2 Hektar dan telah dilakukan upaya pemadaman dan penyelidikan guna menemukan Terlapor</p> <p>- TINDAKAN KEPOLISIAN :</p> <ol style="list-style-type: none"> 1. Mendatangi TKP 2. Pemadaman Api 3. Memasang Polisi Line 4. Mengamankan Barang Bukti 5. Mencatat Saksi 6. Membuat Laporan Polisi | | | | <p>- Sepeda Motor 10 Unit</p> <p>- Alat Pemukul Api</p> <p>- Pompa Air</p> <p>- Spanduk Himbauan Karhutla</p> | |
| 3. | <p>KAB. PULANG PISAU (Status Siaga Darurat Karhutla)</p> <p>Hari : Rabu, 22 Agustus 2018 (Update 23 Agustus 2018)</p> <p>A. Pantauan Hotspot :</p> <ol style="list-style-type: none"> 1. Kec. Kahayan Kuala : 9 titik <p>B. Groundcek :</p> <p>Kec. Kahayan Kuala</p> <p>C. Hasil :</p> <p>Hasil pengecekan di lahan areal HS tdk terlihat adanya api kemungkinan api padam dgn sendirinya.</p> <p>D. Luas lahan terbakar : -</p> | ✓ | | | <p>Personil :</p> <p>-TNI : 3 org</p> <p>-Polri : 4 org</p> <p>-MPA : - org</p> | <p>Posko Karhutla BPBD Pulang Pisau</p> |
| 4. | <p>KAB. BARITO UTARA (Status Siaga Darurat Karhutla)</p> <p>Kegiatan :</p> | | ✓ | ✓ | <p>Personil :</p> <p>Tim Posko Karhutla Kab. Barito Utara</p> | <p>Posko Karhutla BPBD Barito Utara</p> |



| | | | | | | |
|----|--|---|---|---|--|-----------------------------------|
| | <ul style="list-style-type: none"> - Melakukan Monitoring / Pemantauan bencana, titik hotspot, cuaca, daerah rawan Karhutla, arah angin dan kondisi sungai di wilayah Kab. Barito Utara melalui perangkat komunikasi Radio HT telepon seluler, Whatsapp dan sarana informasi lainnya. - Berkoordinasi dengan TNI, POLRI, SOPD, Kepala Desa, Camat dan Organisasi Kemasyarakatan di Kab. Barito Utara apabila terjadi bencana. - Siaga Laporan Kejadian Karhutla - Anggota Posko melaksanakan penebangan dan pembersihan pohon tumbang di Jl. Poros Mtw – Ds. Lemo. | | | | | |
| 5. | KAB. MURUNG RAYA (Status Siaga Darurat Karhutla) Kegiatan : <ul style="list-style-type: none"> - Melakukan Monitoring / Pemantauan bencana, titik hotspot, cuaca, daerah rawan Karhutla, arah angin dan kondisi sungai di wilayah Kab. Murung Raya melalui perangkat komunikasi Radio HT telepon seluler, Whatsapp dan sarana informasi lainnya. - Berkoordinasi dengan TNI, POLRI, SOPD, Kepala Desa, Camat dan Organisasi Kemasyarakatan di Kab. Murung Raya apabila terjadi bencana. - Siaga Laporan Kejadian Karhutla | | ✓ | ✓ | Personil : Tim Posko Karhutla Kab. Murung Raya | Posko Karhutla BPBD Murung Raya |
| 6. | KAB. KATINGAN (Status Siaga Darurat Karhutla) Giat Pemadaman Posko PDB Karhutla BPBD Kab. Pulang Pisau a) Jl. DI. Panjaitan Km.1,5, Kel. Kasongan Lama, Kec. Katingan Hilir | ✓ | | | Jl. DI. Panjaitan Km.1,5 - Personil: TNI = 4 org, POLRI = 6 org, BPBD = 2 org, Tagana = 1 org - Alkap : Kendaraan R4 = 2 unit, Kendaraan R2 = 1 unit, Pompa Karhutla Menengah (Shibaura) = 1 unit, Pompa Karhutla | Posko Karhutla BPBD Kab. Katingan |



| | | | | | | |
|----|--|---|---|---|---|----------------------------------|
| | <p>- Luas terbakar = $\pm 1,5$ ha</p> <p>b) Desa Tmbang Atei, Kec. Sanaman Mantikei (-1.181342S dan 113.030663E)</p> <p>- Luas terbakar : ± 2 ha</p> | | | | <p>Apung = 1 unit, Selang kirim 2,5" = 10 roll @20 meter, Selang Isap 2" = 1 buah, Nozzle 2,5" = 2 buah</p> <p>Desa Tmbang Atei</p> <p>- Personil: TNI = 3 org, POLRI = 4 org, PBS = 4 org</p> <p>- Alkap : Kendaraan R4 = 1 unit, Kendaraan R2 = 4 unit, Pompa Karhutla = 1 unit beserta kelengkapannya</p> | |
| 7. | <p>KAB. KAPUAS (Status Siaga Darurat Karhutla)Karhutla)</p> <p>Giat Pemadaman Posko PDB Karhutla Kab. Kapuas</p> <p>a) Desa Palangkau Lama, Kec. Kapuas Murung (S.-2.67821 E.114.75616)</p> <p>- Luas terbakar : ± 4 Ha</p> | ✓ | ✓ | | <p>- Personil : TNI = 2 orang, Polri = 1 orang, Manggala Agni = 8 orang, Masyarakat = 7 orang</p> <p>- Peralatan : Mesi pompa = 1 unit (mark 3), Jet Shoter = 2 unit, Kendaraan R2 = 10 unit</p> <p>-</p> | Daops Kapuas |
| 8. | <p>KAB. SERUYAN (Status Siaga Darurat Karhutla)</p> <p>a) Pantauan Hotspot :</p> <p>1. Kec Seruyan Hilir 6 HS yaitu :</p> <p>- wil. Desa Muara Dua 4 HS.</p> <p>- wil. Desa Jahitan 2 HS.</p> <p>2. Kec Hanau 1 HS yaitu :</p> <p>- wil. Desa Paring Raya.</p> <p>3. Kec Seruyan Tengah 4 HS yaitu :</p> <p>- wil. Desa Tangga Batu.</p> <p>b) Hasil : Nihil Karhutla</p> | | ✓ | ✓ | <p>Personil : Posko Karhutla BPBD Kab. Seruyan</p> | Posko Karhutla BPBD Kab. Seruyan |
| 9. | <p>KAB. SUKAMARA</p> <p>Giat Pemadaman Posko PDB Karhutla Kab. Sukamara</p> <p>a) Daerah belakang TPA Sukamara, Kab. Sukamara</p> <p>- Luas terbakar : ± 1 ha</p> | ✓ | | | <p>1. Personil :</p> <p>- Sekda Kab. Sukamara H. SUTRISNO, S.Pd.,MM;</p> <p>- Kapolres Sukamara AKBP ANDIYATNA, S.I.K;</p> | Polres Sukamara |



| | | | | | | |
|-----|--|---|--|--|---|-----------------------------------|
| | | | | | <ul style="list-style-type: none"> - Perwakilan Kejari Kab. Sukamara; - Wakapolres Sukamara KOMPOL ROCHMAD SLAMET, S.Sos; - Para Kepala SOPD di lingkungan Pemkab. Sukamara; - Para Kabag & Kasat Polres Sukamara; - Danramil Sukamara; - Komunitas Sukamara Jeep Community (SJC); - Komunitas Sukamara King Permata (SKIPER). | |
| 10. | KAB. LAMANDAU (Status Siaga Darurat Karhutla) Kegiatan : Pemadaman Karhutla a) Daerah Alun-Alun (arah Ds. Bumi Agung), Kec. Bulik - Luas terbakar : ± 0,25 Ha | ✓ | | | - Personil : TNI -= 1 orang, Polri = 1 orang, BPBD / TRC = 5 orang, DLHK = 2 orang, Satpol PP Damkar = 3 orang - Peralatan : 1 Unit Mobil Patroli, 2 Unit Mobil Damkar BPBB + Satpol PP Damkar, 3 Buah Kep Gendong (kapasitas 15 liter), 1 Unit GPS, HP Android, 1 Unit Mesin Robin + selang | Posko Karhutla BPBD Kab. Lamandau |
| 11. | KAB. KOTAWARINGIN TIMUR (Status Siaga Darurat Karhutla) Posko PDB Karhutla Kab. Kotawaringin Timur a) Jam 08.47-11.43 pemadamsn lanjutan Jl MT Haryono barat (borobudur) regu I, Jam 09.49-11.07 pengiriman personil tambahan b) Jam 11.11-13.57 pemadaman Jl Padat karya Baamang, jam 11.30 personil tambahan c) Jam 12.03 pemadaman Jl HM Arsyad desa Eka.Bahurui jalur 4, jam 12.38-16.35 penambahan personil dan unit, jam 14.08-16.35 penambahan personil dan peralatan, jam 14.48-15.35 penambahan personil dan peralatan d) Jam 14.43 pemadaman Jln Tidar IV | ✓ | | | Personil Posko PDB Karhutla Kab. Kotawaringin Timur | BPBD Kab. Kotawaringin Timur |



| | | | | | |
|---|---|---|---|--|-------------------------------|
| <p>e) Jam 15.06-16.04 pemadaman Jl Tidar IV</p> <p>f) Jam 15.00-17.05 pemadaman Jln Tidar IV</p> <p>g) Jam 08.54-11.08 survey pengecekan pembuatan palung (embung) air: Jln Jend Sudirma. Km 4, Jln M Hatta simpang tiga Jln MT Haryono Barat, Jln M Hatta depan kantor Camat MBK, Jln HM Arsyad km 6, Jln HM Arsyad km 8 desa Eka.Bahurui, Jln HM Arsyad km 11 desa Palangsian</p> <p>h) Jam 17.15 Jl S Parman dekat SDN 3</p> | | | | | |
| <p>a). giat patroli dan sosialisasi karhutla :</p> <ul style="list-style-type: none"> - Desa Bawan, Kec. M. Hulu, Kab. Kotim, Wilkum Polsek Mentaya Hulu. - Desa Sebamban, Kec.Mentaya Hilir Selatan, Kab. Kotim. <p>b). Giat Pemadaman Karhutla</p> <p>1). desa Babaung dan desa Pentagua, Kec. Pulau hanaut Kab. Kotim.</p> <ul style="list-style-type: none"> - Lias Terbakar : - <p>2). Pinggir Jalan Tjilik Riwut KM. 97 Desa Pundu Kec. Cempaga Hulu Kab.Kotim.</p> <ul style="list-style-type: none"> - Lias Terbakar : 0,02 Ha <p>3). Jalan Padat Karya Kel. Baamang Hulu Kec. Baamang Kab. Kotim</p> <ul style="list-style-type: none"> - Lias Terbakar : 0,4 Ha <p>4). Jalan Nenas Desa Basirih Hulu Kec.Mentaya Hilir Selatan, Kab. Kotim.</p> <ul style="list-style-type: none"> - Lias Terbakar : - <p>5. Ds. Jaya karet, Gg. Bersama, Kec. Mentaya Hilir Selatan Kab. Kotim.</p> <ul style="list-style-type: none"> - Lias Terbakar : 10Ha <p>6). Jl.Hm Arsyad Km 8 Desa Eka Bahurui kec. Mb Ketapang Kab. Kotim.</p> <ul style="list-style-type: none"> - Lias Terbakar : 7 Ha | ✓ | ✓ | ✓ | <p>Desa Bawan Personel Terlibat : 1. Anggota Polsek Mentaya Hulu 2. Kades Bawan Sdr. WIDIANTO dan warga Desa Bawan. Sarana dan Prasarana : - R4 1Unit</p> <p>Desa Sebamban Pelaksana Kegiatan : 1. Kasubdit Kerma Ditbinmas Polda Kalteng AKBP RIAN TOHARI, SP. 2. Kasatbinmas Polres Kotim IPTU GUNTUR RW. 3. Kanitbinkamsa Satbinmas Polres Kotim AIPTU YUYUT AGUS WIDODO. 4. Banit Binkamsa Satbinmas Polres Kotim BRIPKA HADI PRAYITNO.</p> <p>desa Babaung dan desa Pentagua Personel Terlibat : 1. Posramil 1 personil 2. Polsek 4 personil 3. Kecamatan 1 orang Sarana dan Prasarana : - Ran R2 sebanyak 4 unit</p> <p>Pinggir Jalan Tjilik Riwut KM. 97 Personel Terlibat :</p> | Polres Kab. Koawaringin timur |



| | | | | | |
|--|--|--|--|---|--|
| | <p>7). Jl. MT Haryono Barat Kec. Mb Ketapang Dan Jalan Tidar 4 Kec. Baamang Lias Terbakar :</p> <ul style="list-style-type: none"> - Lokasi MT. Haryono barat Kurang lebih 0,06 Ha - Lokasi Tidar 4 Ha | | | <p>1. Tim Karhutla Kec. Cempaga Hulu 2. Polsek Cempaga Hulu 3. Posramil Batibung Pundu. 4. Kecamatan Cempaga Hulu 5. MPA Desa Pundu.</p> <p>Sarana dan Prasarana :</p> <ul style="list-style-type: none"> - Pemukul Api 3 Buah - Alat Semprot 1 Buah - R4 2 Unit. <p>Jalan Padat Karya Personel Terlibat :</p> <ol style="list-style-type: none"> 1. Kapolsek Baamang dan 2 Pers Polsek. 2. Danramil bersama 2 Pers 3. Personil Polres Kotim 1 org 4. Damkar 2 Pers 5. Basarnas 1 Pers 6. BPBD 1 pers 7. Pol PP 1 pers 8. PMI 1 Pers <p>Sarana dan Prasarana :</p> <p>2 (dua) unit mobil tangki BPBD & alat pemadamx</p> <p>Personel Terlibat :</p> <ol style="list-style-type: none"> 1. Anggota BKO Polres Kotim (13 Personel) dipimpin IPDA ALEXANDER SARWONO 2. Anggota Polsek Jaya Karya (5 Personel) dipimpin KAPOLSEK JAYA KARYA 3. BKO Polda Kalteng (20 Personel) dipimpin IPDA ABI 4. Tim Manggala Agni 5. Tim Balakarcana Desa jaya karet 6. Masyarakat peduli Api <p>Sarana dan Prasarana :</p> <ul style="list-style-type: none"> - R4 2 Unit - R2 10 Unit - Mesin Alkon 4 Unit <p>Ds. Jaya karet, Personel Terlibat :</p> | |
|--|--|--|--|---|--|



| | | | | | |
|--|--|--|--|---|--|
| | | | | <p>1. Kapolsek Jaya Karya Ipda Handam Samudro, S.T.K beserta 5 personil</p> <p>2. Waka Tim 1 IPDA ABI WAHYU P beserta Gabungan Bko Sabhara Polda dan Brimob Den B Sampit 17 personil</p> <p>3. Katim 1 IPDA ALEXANDER SARWONO beserta Gabungan Bko Polres Kotim 13 Personil</p> <p>4. Pasukan peduli api Kec. Mentaya Hilir Selatan/ Samuda 4 orang.</p> <p>Sarana dan Prasarana :</p> <ul style="list-style-type: none"> - Mesin Alkon 3 unit - Ran R4 2 unit - Ran R2 4 unit <p>Jl.Hm Arsyad Personel Team Patroli Terpadu yang terlibat :</p> <p>1. Ipda Migar Patawaran (Polsek Ketapang)</p> <p>2. Serma Heru Saparudin (Koramil Ketapang)</p> <p>3. Mahlan (Manggala Agni)</p> <p>4. Bripka Aliansyah</p> <p>5. Iskandar Warga desa Eka Bahurui</p> <p>Sarana dan Prasarana :</p> <ul style="list-style-type: none"> - 1 unit mobil Damkar Pemda Kotim. - 1 unit mobil Damkar Dinas PU. - 1 unit Damkar BPBD. - 3 unit Alkon milik warga/MPA <p>Jl. MT Haryono Personel Terlibat :</p> <p>1. Polri 6 orang sbb:</p> <p>A. Kapolres Kotim</p> <p>B. Regu II Karhutla Polres Kotim, sebanyak 15 pesonil yang dipimpin oleh Iptu Kasihan Budiman</p> <p>C. Personil polsek ketapang yang dipimpin oleh Kapolsek Ketapang</p> <p>Sarana dan Prasarana :</p> | |
|--|--|--|--|---|--|



| | | | | | | |
|-----|--|---|---|---|--|-------|
| | | | | | - Mesin Air portable - Ran R4 1 unit - Awc | |
| 12. | KAB. KOTAWARINGIN BARAT (Status Siaga Darurat Karhutla) | - | - | - | - | Nihil |
| 13. | KAB. GUNUNG MAS (Status Siaga Darurat Karhutla) | - | - | - | - | Nihil |
| 14. | KAB. BARITO TIMUR | - | - | - | - | Nihil |

DOKUMENTASI

Kunjungan Irwasda Polda Kalteng ke Pos Lapangan Prov. Kalteng



Pemadaman Karhutla di Kota Palangka Raya







Kegiatan Posko Karhutla Kab. Barito Selatan



Sosialisasi, Patroli dan Pemadaman Karhutla di Kab. Katingan

18



Patroli dan Pemadaman Karhutla di Kab. Kapuas



Patroli dan Pemadaman Karhutla di Kab. Kotawaringin Timur





Kegiatan Pemadaman Posko PDB Karhutla Kab. Pulang Pisau



Sosialisasi, Patroli dan Pemadaman Karhutla di Kab. Sukamara



21

Patroli daerah rawan Karhutla di Kab. Seruyan



Pemadaman Karhutla di Kab. Lamandau





B. KEGIATAN POSKO KARHUTLA PROVINSI KALIMANTAN TENGAH

1. Pengumpulan data dan informasi dari Kabupaten/Kota.
2. Berkoordinasi dengan Kabupaten/Kota dalam penanganan Karhutla di Provinsi Kalimantan Tengah.
3. Penyampaian Laporan Harian kepada Pimpinan dan Instansi/Lembaga terkait.
4. Apel Radio Satgas PDB Karhutla Kalteng, pukul 07.00 WIB
5. Briefing Operasi di Posko Induk, Pusdalops PB Prov. Kalteng, pukul 07.30 WIB
6. Rapat perencanaan operasi Pukul 14.00 Wib utk Rencana Aksi Sabtu, 25 Agustus 2018 s.d. Minggu, 26 Agustus 2018 Pukul 07.00 Wib.

Dokumentasi Posko Induk**Briefing Operasi di Posko PDB Prov. Kalteng****Rapat Posko PDB Prov. Kalteng****2.3. Satgas Gakkum sampai hari Jum,at, 24 Agustus 2018 :**

DATA PENEGAKAN HUKUM KEBAKARAN HUTAN DAN LAHAN TAHUN 2018

JANUARI 2018 – 24 Agustus 2018



| NO | KESATUAN | LAPORAN POLISI | TKP | JML KASUS | | JML TSK | LUAS TERBAKAR | JML DITAHAN | | PENYELESAIAN | | | | | |
|----|-----------------|---|--|-----------|-------|---------|---------------|-------------|------------|--------------|---------|------|------|----------|---|
| | | | | LIDIK | SIDIK | | | JUMLAH | PERORANGAN | KORPORASI | TAHAP I | P.19 | P.21 | TAHAP II | |
| 1 | | 2 | 3 | 4 | 5 | 6 | 7 | 8 | 9 | 10 | 11 | 13 | 14 | 15 | |
| 1. | POLRES KAPUAS | LP/134/VII/RES.5.3.2 018/SPK RES KAPUAS TGL 25 JULI 2018 | AREAL PERKEBUNAN SAWIT PT. KALIMANTAN LESTARI MANDIRI (KLM) | 1 | - | 1 | - | - | 511 | - | - | - | - | - | |
| 2. | POLRES P.RAYA | LP/237/VII/SPK RES P.RAYA TGL 14 JULI 2018 | JL. G OBOS 16 UJUNG KOTA PALANGKA RAYA | - | 1 | 1 | 1 | - | 0,6 | 1 | - | 1 | - | - | - |
| | | LP/246/VII/SPK RES P.RAYA TGL 20 JULI 2018 | JL. BANTENG 49 KOTA PALANGKA RAYA | 1 | - | 1 | - | - | 4 | - | - | - | - | - | - |
| | | LP/A/298/VIII/ RES.1.8/2018/KALTE NG/ RES P.RAYA, TANGGAL 20 JULI 2018 | JL.G.OBOS XI RT.005.RW.013, KEL. MENTENG, KEC. JEKAN RAYA, KOTA PALANGKA RAYA | - | 1 | 1 | - | - | 2 | - | - | 1 | - | - | - |
| | | LP/A/313/VIII/RES.1. 13./2018/KALTENG/ RES P.RAYA, 21 AGUSTUS 2018 | JL. CILIK RIWUT KM. 10, KEL. PETUK KATIMPUN, KEC. JEKAN RAYA | 1 | | 1 | | | 10 | | | | | | |
| 3. | POLRES KATINGAN | NOMOR : LP/K/15/VII/2018 TANGGAL 22 JULI 2018 | JL. CEMPAKA BUANG UJUNG, DESA HAMPALIT, KEC. KATINGAN HILIR, PROV. KALTENG | - | 1 | 1 | 2 | - | 4 | - | - | 1 | - | - | - |
| 4. | POLRES PULPIS | LP/05/VIII/KALTEN G/2018/RES PULPIS SEK SEBANGAU KUALA, TGL 19 AGUSTUS 2018 | LAHAN JALUR 2 SP II DESA SEBANGAU PERMAI KEC. SEBANGAU KUALA | - | 1 | 1 | 1 | - | 0,25 | - | - | 1 | - | - | - |
| | | LP/06/VIII/2018/KAL TENG/RES PULPIS/SEK PANDIH BATU, TGL 15 AGUSTUS 2018 | DESA PANGKUH HILIR KEC. PANDIH BATU | | 1 | 1 | 1 | | 0,4 | | | 1 | | | |
| | | LP/07/VIII/KALTEN G/2018/RES PULPIS/SEK PANDIH BATU, TGL 16 AGUSTUS 2018 | DESA MULYA SARI KEC. PANDIH BATU | | 1 | 1 | 1 | | 0,45 | | | 1 | | | |
| | | LP/08/VIII/2018/KTG/ RES PULPIS/SEK MALIKU, 20 AGUSTUS 2018 | LOKASI PERTANIAN JALUR 4 JL. RA KARTINI RT 04 RW 02 DESA KANAMIT, KEC. MALIKU | | 1 | 1 | 1 | | 10 | | | 1 | | | |
| 5. | POLRES KOBAR | LP/56/II/SPK RES KOBAR TGL 23 FEBRUARI 2018 | JL. DR ARAH PANGKALAN BUN MENUJU KOTAWARINGIN LAMA SEBELAH KANAN RT.03, KEL. RAJA SEBERANG, KEC. ARSEL, KAB. KOBAR | - | 1 | 1 | 1 | - | 5 | 1 | - | - | - | - | 1 |
| | | LP/220/VII/RES.1.13/ 2018/KALTENG/RES KOBAR, 19 AGUSTUS 2018 | SEI SINTUK RT 11 DS SEI KAPITAN, KEC. KUMAI, KAB. KOBAR | | 1 | 1 | 1 | | 6 | 1 | | 1 | | | |
| | | LP/29/VIII/RES.1.13/2 018/SEK KUMAI | JALAN PADAT KARYA, DESA | | 1 | 1 | 1 | | 4 | 1 | | 1 | | | |

| NO | KESATUAN | LAPORAN POLISI | TKP | JML KASUS | | JMLAH | JML TSK | | LUAS TERBAKAR | JML DITAHAN | | PENYELESAIAN | | | |
|--------|----------------|--|--|-----------|-------|-------|------------|-----------|---------------|-------------|-----------|--------------|------|------|----------|
| | | | | LIDIK | SIDIK | | PERORANGAN | KORPORASI | | PERORANGAN | KORPORASI | TAHAP I | P.19 | P.21 | TAHAP II |
| 1 | | 2 | 3 | 4 | 5 | 6 | 7 | 8 | 9 | 10 | 11 | 13 | 14 | 15 | |
| | | TGL 20 AGUSTUS 2018 | SUNGAI TENDANG RT 04, KEC. KUMAI | | | | | | | | | | | | |
| 6. | POLRES KOTIM | LP/07/VIII/2018/KAL TENG/RES KOTIM/SEK JAYA KARYA, TGL 20 AGUSTUS 2018 | DESA UJUNG PANDARAN KEC. TELUK SAMPIT | - | 1 | 1 | 1 | - | 10 | - | - | 1 | - | - | - |
| 7. | POLRES BARUT | - | - | - | - | - | - | - | - | - | - | - | - | - | - |
| 8. | DITRESKRIMSUS | - | - | - | - | - | - | - | - | - | - | - | - | - | - |
| 9. | POLRES SERUYAN | LP/04/I/SPK RES SERUYAN/SEK SERUYAN HILIR TGL 6 MEI 2018 | AREAL PERSAWAHAN JL. PEMATANG KAMBAT RAYA, DESA P.PANJANG, KEC. SERHIL, KAB. SERUYAN | - | 1 | 1 | 1 | - | 1 | - | - | 1 | - | - | - |
| 10. | RES GUMAS | - | - | - | - | - | - | - | - | - | - | - | - | - | - |
| 11. | RES BARTIM | - | - | - | - | - | - | - | - | - | - | - | - | - | - |
| 12. | RES LAMANDAU | - | - | - | - | - | - | - | - | - | - | - | - | - | - |
| 13. | RES BARSEL | - | - | - | - | - | - | - | - | - | - | - | - | - | - |
| 14. | RES MURA | - | - | - | - | - | - | - | - | - | - | - | - | - | - |
| 15. | RES SUKAMARA | - | - | - | - | - | - | - | - | - | - | - | - | - | - |
| JUMLAH | | 15 LP | 15 LOKASI | 3 | 12 | 15 | 13 | - | 568,7 | 4 | - | 11 | - | - | 1 |

Sumber : Polda Kalteng

Demikian Laporan **POSKO Siaga Darurat KARHUTLA PROV. KALTENG**

Terima Kasih.
Salam Tangguh....

Tanggal : Sabtu, 25 Agustus 2018
Pukul : 07.00 WIB



Komandan Satgas
PDB Karhutla Kalteng 2018
Komandan Korem 102/Pjg

TTD

Harnoto, S.Sos
Kolonel Inf NRP 1920029391069