

POSKO SATGAS KARHUTLA PROVINSI KALIMANTAN TENGAH



LAPORAN HARIAN POS KOMANDO

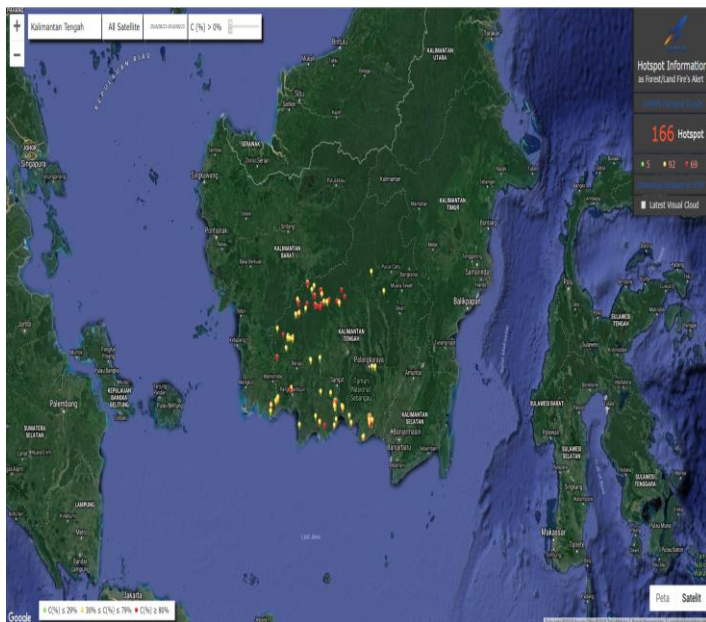
SIAGA DARURAT BENCANA ASAP AKIBAT KEBAKARAN HUTAN DAN LAHAN PROVINSI KALIMANTAN TENGAH TAHUN 2018

I. Kondisi Terkini

1.1. Hotspot

Perkembangan titik panas atau *hotspot* pada 22 s/d 23 Agustus 2018, pukul 07.00 s/d 07.00 WIB berdasarkan pantauan citra satelit Wilayah Provinsi Kalimantan Tengah sebagai berikut :

Citra Satellite Titik Hotspot Convidence 0 - 100 %



Jumlah Hotspot Harian Provinsi Kalimantan Tengah :
selama 24 Jam : sebanyak **166 HS**

NO	KAB/KOTA	Terra, Aqua, SNPP	CONV %
1.	Kota Palangka Raya	1	59
2.	Barito Selatan		
3.	Barito Timur		
4.	Barito Utara		
5.	Gunung Mas		
6.	Kapuas	2	65 - 72
7.	Katingan	24	33 - 100
8.	Kotawaringin Barat	10	38 - 100
9.	Kotawaringin Timur	50	20 - 100
10.	Lamandau	12	12 - 100
11.	Murung Raya		
12.	Pulang Pisau	31	36 - 100
13.	Sukamara	13	50 - 90
14.	Seruyan	23	30 - 100
TOTAL		166	

DATA SEBARAN HOTSPOT TERRA, AQUA DAN SNPP WILAYAH KALIMANTAN TENGAH DATA HOTSPOT JANUARI S/D 22 AGUSTUS 2018

Kabupaten/Kota	Bulan								Grand Total
	1	2	3	4	5	6	7	8	
Barito Selatan	5	6	11	9	4	8	16	39	98
Barito Timur		1				1		16	18
Barito Utara	1		4	3	3		4	2	17
Gunung Mas	8	2			1	3	3	11	28
Kapuas	5	5	22	26	8	7	49	77	199
Katingan	16	1	4	2	3	5	10	96	137
Kotawaringin Barat	27	55	9	3	4	4	1	106	209
Kotawaringin Timur	10	4	1	5	4	4	58	435	521
Lamandau						2	13	53	68
Murung Raya			2	3	1	4	1	11	22

Palangka Raya	4	3	10	1	3		5	30	56
Pulang Pisau	6	3				11	27	179	226
Seruyan	5	8	13	4	3	9	16	155	213
Sukamara	12	13	29	16		3	17	125	215
Grand Total	99	101	105	72	34	61	220	1335	2027

*Sumber Data : Lapan.go.id

DATA KEJADIAN KEBAKARAN MULAI JANUARI S/D 22 AGUSTUS 2018

No	Kab/Kota	Bulan								Kejadian (X)
		1	2	3	4	5	6	7	8	
1	Barito Selatan				1	1	1	5	3	11
2	Barito Timur							0	1	1
3	Barito Utara	1	1	1	1	3	3	1	1	12
4	Gunung Mas	1						0	0	1
5	Kapuas		2	0	2	4	2	8	32	50
6	Katingan	1	1		0	2	3	10	15	32
7	Kotawaringin Barat	5	23	2	0	3	4	2	10	49
8	Kotawaringin Timur	10	2		0	1	2	22	28	65
9	Lamandau						0	1	16	17
10	Murung Raya			1	1		0	2	8	12
11	Palangka Raya	1	1	2	0	1	7	41	40	93
12	Pulang Pisau						1	8	13	22
13	Seruyan		3	1	1	2	1	4	16	28
14	Sukamara		5	1	2		2	9	9	28
	Grand Total	19	38	8	8	17	26	113	192	421

Sumber Data : Group WA Karlahut Kalteng 2018

DATA LUAS KEBAKARAN MULAI JANUARI S/D 22 AGUSTUS 2018






No	Kab/Kota	Bulan								Luas (Ha)
		1	2	3	4	5	6	7	8	
1	Barito Selatan				0,0	2,5	0,0	44,7	6,5	53,7
2	Barito Timur							0,0	1,0	1,0
3	Barito Utara	1,0	1,0	1,8	0,0	28,2	3,6	2,0	1,0	38,6
4	Gunung Mas	0,5						0,0	0,0	0,5
5	Kapuas		2,0	0,0	0,1	34,6	47,0	515,4	444,2	1043,2
6	Katingan	0,0	0,0		0,0	10,0	6,5	27,7	65,4	109,6
7	Kotawaringin Barat	33,0	357,7	2,5	0,0	3,2	11,5	7,0	53,0	467,9
8	Kotawaringin Timur	45,1	45,0		0,0	6,0	3,0	394,0	168,6	661,7
9	Lamandau						0,0	2,0	38,075	40,075
10	Murung Raya			5,0	0,5		0,0	0,0	6,0	11,5
11	Palangka Raya	3,0	5,0	6,5	0,0	3,0	18,8	128,1	114,4	278,8
12	Pulang Pisau						5,0	136,0	196,7	337,7
13	Seruyan		8,0	0,0	2,0	2,0	3,0	7,5	78,0	100,5

No	Kab/Kota	Bulan								Luas (Ha)
		1	2	3	4	5	6	7	8	
14	Sukamara		330,0	2,2	0,0		1,5	23,5	118,5	475,7
	Grand Total	82,6	748,7	18,0	2,6	89,5	99,9	1.287,9	1.291,475	3.620,575

Sumber Data : Group WA Karlahut Kalteng 2018

1.1. Indeks Standar Pencemaran Udara (ISPU)

Kualitas udara di seluruh AQMS / Sistem Monitoring Kualitas Udara di Provinsi Kalimantan Tengah menunjukkan Kategori dengan indikator Baik (good), sedang (moderate), tidak sehat (unhealthy), sangat tidak sehat (very unhealthy) dan berbahaya (hazardous) seperti terlihat pada tabel berikut pukul 07.00 WIB.

BAIK 0 - 50		SEDANG 51 - 100		TIDAK SEHAT 101 - 199		SANGAT TIDAK SEHAT 200 - 299		BERBAHAYA 300 - 3000	
LOKASI		BMKG Palangka Raya	KLHK Palangka Raya	BMKG-SMT Kab. Kotawaringin Timur		BMKG-PKN Kab. Kotawaringin Barat		BMKG-MUARATAWEH Kab. Barito Utara	
ISPU / PM10		0	35	80		20		7	

1.2. Jarak Pandang (Visibility)

Data sementara menunjukkan visibility pada hari Rabu, 22 Agustus 2018

LOKASI	VISIBILITY
Palangka Raya	10 Km
Pangkalan Bun	10 Km
Sampit	5 Km
Buntok	10 Km
Muara Teweh	10 Km

1.3. Prakiraan Cuaca

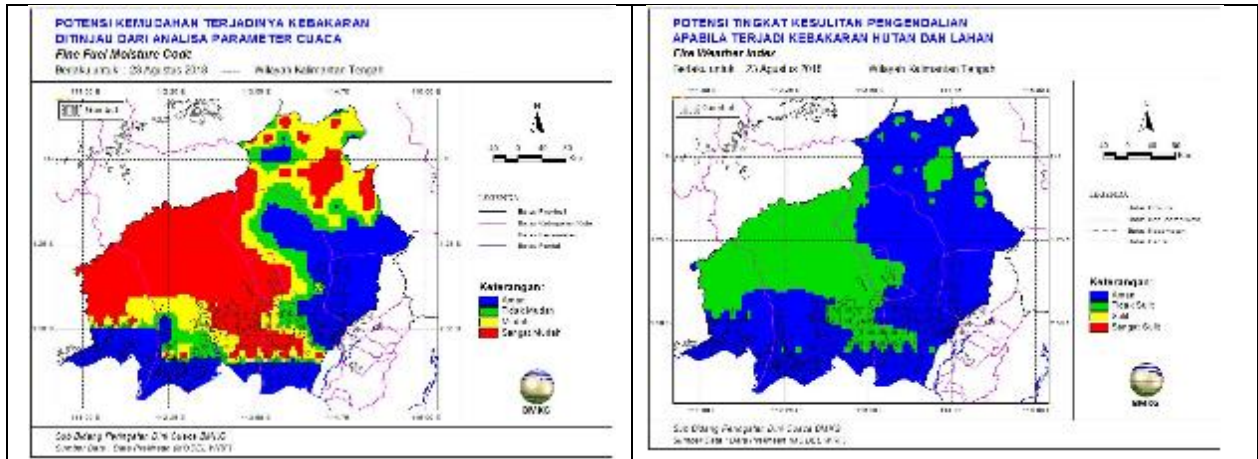
a. Kondisi cuaca hari Rabu, 22 Agustus 2018. Pantauan BMKG dilaporkan sebagai berikut :

No	Data	BMKG Palangka Raya	BMKG Palangalan Bun	BMKG Sampit	BMKG Buntok	BMKG Muara Teweh
1	Arah Angin	Timur	Tenggara	Selatan		
2	Kecepatan Angin	3,7 km/jam	9,3 km/jam	3,7 km/jam	Calm	Calm
3	Suhu Udara	22 – 33	23 – 32	23 – 34	23 – 34	24 – 34
4	Kelembaban Udara	50 – 95	65 – 95	65 – 95	55 – 95	70 – 95
5	Cuaca	-	-	-	-	-

*Sumber Data BMKG

b. Analisis Potensi Kemudahan Terjadi Kebakaran (FFMC) berlaku untuk hari Kamis, 23 Agustus 2018. Pantauan BMKG dilaporkan sebagai berikut :

Analisis tingkat kemudahan terjadinya Kebakaran di wilayah Kalteng. Untuk kategori “Sangat Mudah Terbakar dan Sangat Sulit Pengendaliannya” Berwarna Merah.



c. Pantauan Tinggi Muka Air Tanah :

- Kalteng : TMA -0.52 m, SM 3.9%
- Sebangau Jaya : TMA -0.99 m, SM 18.61%
- Katunjung 1 : TMA -0.59 m, SM 76.42%
- Katunjung 2 : TMA -0.91 m, SM 62.3%
- Katunjung 3 : TMA -0.9 m, SM 45.39%
- Mentaren 1 : TMA -0.94 m, SM 3.9%
- Anjir Kalampan : TMA -1.28 m, SM 58.12%
- Bt-Buntoi : TMA -0.64 m, SM 41.74%
- Pm-Paduran Mulya : TMA -0.47 m, SM 44.76%
- Sei Ahas : TMA -1.05 m, SM 42.39%
- Tumbang Nusa : TMA 1809.16 m, SM 111.74%
- Paduran Sebangau : TMA 1634.03 m, SM 73.16%

II. Upaya Yang Telah dilakukan

2.1. Satgas Udara :

a. Rekapitulasi Water Bombing Helikopter, Tanggal 22 Agustus 2018

NO	HELIKOPTER	SORTI (x)	BOMBING (x)	Liter Air	Total Jam Terbang
1	2	3	4	5	6
1.	Mi 8MTVUPMI815 Reposisi ke Provinsi Kalimantan Barat	43	895	3.595.000	181 jam 56 menit.
2.	Mi 8MTV UPMI862 Reposisi ke Provinsi Kalimantan Barat	37	639	2.560.000	151 jam 35 menit.
3.	Helly RA 31034 Kamov32C	40	455	2.249.000	94 Jam

4.	Helly RA 31009 Kamov 32T	32	615	3.015.000	85 jam 29 menit
5.	Helly Mi 8MTV EY-223 Reposisi ke Provinsi Kalimantan Barat	8	269	1.098.000	
	Grand Total	155	2.873	12.617.000	

b. Kegiatan Water Bombing Helikopter, Tanggal 22 Agustus 2018

NO	PESAWAT	WATER BOOMBING				Lokasi
		SORTI	WB	LITER	Jumlah	
1.	Helly RA 31034 Kamov 32C	-	-	-	-	Maintanance
2.	Helly RA 31009 Kamov 32T	-	-	-	-	Maintanance

Teknologi Modifikasi Cuaca (TMC), Tanggal 21 Agustus 2018

a. Rekapitulasi Teknologi Modifikasi Cuaca (TMC)

No	Pesawat	TMC		Lokasi
		Sorti	Garam (Kg)	
1.				
	Jumlah			

b. Kegiatan Teknologi Modifikasi Cuaca (TMC), 21 Agustus 2018

No	Pesawat	TMC		Lokasi
		Sorti	Garam (Kg)	
1.				

2.2. Satgas Darat

A. Satgas Darat Gabungan

NO	KEGIATAN	PEMADAMAN			PERSONIL/ PERALATAN	PELAPOR
		Pemadaman	Patroli	Pencegahan		
1.	KAB. KAPUAS (Status Siaga Darurat Karhutla)	-	-	-		Nihil
2.	KAB. PULANG PISAU (Status Siaga Darurat Karhutla)	-	-	-		Nihil
3.	KAB. GUNUNG MAS (Status Siaga Darurat Karhutla)	-	-	-		Nihil
4.	KAB. KOTAWARINGIN BARAT (Status Siaga Darurat Karhutla)	-	-	-		Nihil
5.	KOTA PALANGKA RAYA (Status Siaga Darurat Karhutla)	✓	✓	✓	Jl. Manduhara, Kel. Kereng Bangkirai, Kec.	Posko Induk dan MPA

	<p>Karhutla)</p> <p>a) Pos Lapangan 1: personil dan peralatan standby di pos lapangan</p> <p>b) Pos Lapangan 2: personil dan peralatan standby di pos lapangan</p> <p>c) Kegiatan :</p> <ul style="list-style-type: none"> - Patroli daerah rawan karhutla - Siaga Laporan Kejadian Karhutla - Pengecekan peralatan <p>Kegiatan Pemadaman Kebakaran Hutan dan Lahan</p> <p>1) Jl. Manduhara, Kel. Kereng Bangkirai, Kec. Jekan Raya.</p> <p>Luas terbakar : -</p>				<p>Jekan Raya.</p> <ul style="list-style-type: none"> - Personil : Tim Gabungan Pemadam Karhutla <p>Alkap : Peralatan Pemadam dan kelengkapannya</p>	<p>Kereng Bangkirai</p>
6.	<p>KAB. BARITO UTARA (Status Siaga Darurat Karhutla)</p> <p>Kegiatan :</p> <ul style="list-style-type: none"> - Melakukan Monitoring / Pemantauan bencana, titik hotspot, cuaca, daerah rawan Karhutla, arah angin dan kondisi sungai di wilayah Kab. Barito Utara melalui perangkat komunikasi Radio HT telepon seluler, Whatsapp dan sarana informasi lainnya. - Berkoordinasi dengan TNI, POLRI, SOPD, Kepala Desa, Camat dan Organisasi Kemasyarakatan di Kabupaten barito utara apabila terjadi bencana. - Siaga Laporan Kejadian Karhutla 		✓	✓	<p>Personil :</p> <p>Tim Posko Siaga Karhutla BPBD Kab. Barito Utara</p>	<p>Posko Siaga Karhutla BPBD Kab. Barito Utara</p>
7.	<p>KAB. MURUNG RAYA (Status Siaga Darurat Karhutla)</p> <p>Kegiatan :</p> <ul style="list-style-type: none"> - Melakukan Monitoring / Pemantauan bencana, titik hotspot, cuaca, daerah rawan Karhutla, arah angin dan kondisi sungai di wilayah Kab. Murung Raya melalui perangkat 		✓	✓	<p>Personil :</p> <p>Tim Posko Siaga Karhutla BPBD Kab. Murung Raya</p>	<p>Posko Siaga Karhutla BPBD Kab. Murung Raya</p>

	<p>komunikasi Radio HT telepon seluler, Whatsapp dan sarana informasi lainnya.</p> <ul style="list-style-type: none"> - Berkoordinasi dengan TNI, POLRI, SOPD, Kepala Desa, Camat dan Organisasi Kemasyarakatan di Kab. Murung Raya apabila terjadi bencana. - Siaga Laporan Kejadian Karhutla 					
8.	<p>KAB. SERUYAN (Status Siaga Darurat Karhutla)</p> <p>Kegiatan : Groundcek Hotspot</p> <p>A. Hotspot terpantau 21 titik sbb :</p> <ol style="list-style-type: none"> 1. Kec Seruyan Hilir 5 HS yaitu : <ul style="list-style-type: none"> - wil. Desa Pematang Limau 3 HS. - wil. Desa Muara 1 HS. 2. Kec Seruyan Hilir Timur 2 HS yaitu : <ul style="list-style-type: none"> - wil. Desa Bangun Harja Trans Unit II 1 HS. - wil. Desa Sungai Bakau Perbatasan dengan Kalap Kec Teluk Sampit Kotim 1 HS. 3. Kec Seruyan Hulu 5 HS yaitu : <ul style="list-style-type: none"> - wil. Desa Rantau Panjang 1 HS. - wil. Desa Tumbang Sui 1 HS. - wil. Desa Mongoh Juoi 3 HS. 4. Kec Suling Tambun 6 HS yaitu : <ul style="list-style-type: none"> - wil. Desa Tumbang Salau 3 HS. - wil. Desa Rangkang Munduk 2 HS. - wil. Desa Tumbang Gugup 1 HS. 5. Kec Seruyan Tengah 2 HS yaitu : <ul style="list-style-type: none"> - wil. Desa Deeawa 2 HS. 		✓	✓	<p>Personil : Tim Posko Siaga Karhutla BPBD Kab. Seruyan</p>	<p>Posko Siaga Karhutla BPBD Kab. Seruyan</p>

	<p>6. Kec Danau Sembuluh 1 HS yaitu :</p> <ul style="list-style-type: none"> - wil. Desa Tabiku 1 HS. <p>B. Upaya yang dilakukan sbb :</p> <ul style="list-style-type: none"> - Tim satgas melakukan briefing, apel kesiapan anggota dan koordinasi tim satgas. - Meninjau lokasi melalui peta wilayah. - Memberikan instruksi kepada pihak terkait pada kecamatan masing² terhadap titik HS yg berada di desa² tersebut agar melakukan ground check serta melakukan upaya penanganan jika diperlukan. - Menentukan langkah selanjutnya terhadap lokasi yg bisa dijangkau atau pun yg tidak bisa dijangkau. 					
9.	<p>KAB. KATINGAN (Status Siaga Darurat Karhutla)</p> <p>A. Hotspot terpantau :</p> <p>1. HOTSPOT</p> <ul style="list-style-type: none"> - Titik koordinat : -3.215766S dan 113.377922E - Tingkat Kepercayaan : 49% - Lokasi : Kec. Katingan Kuala <p>2. HOTSPOT</p> <ul style="list-style-type: none"> - Titik koordinat : -3.098385S dan 113.328896E - Tingkat Kepercayaan : 51% - Lokasi : Kec. Katingan Kuala <p>3. HOTSPOT</p> <ul style="list-style-type: none"> - Titik koordinat : -0.978233S dan 113.090126E - Tingkat Kepercayaan : 80% - Lokasi : Kec. Sanaman Mantikei <p>4. HOTSPOT</p> <ul style="list-style-type: none"> - Titik koordinat : -1.181342S dan 113.030663E - Tingkat Kepercayaan : 76% - Lokasi : Kec. Sanaman Mantikei 		✓	✓	<p>Personil : Tim Posko Siaga Karhutla BPBD Kab. Katingan</p>	<p>Posko Siaga Karhutla BPBD Kab. Katingan</p>

<p>5. HOTSPOT</p> <ul style="list-style-type: none"> - Titik koordinat : -1.183139S dan 113.018349E - Tingkat Kepercayaan : 77% - Lokasi : Kec. Sanaman Mantikei <p>6. HOTSPOT</p> <ul style="list-style-type: none"> - Titik koordinat : -1.174364S dan 112.656242E - Tingkat Kepercayaan : 45% - Lokasi : Kec. Marikit <p>7. HOTSPOT</p> <ul style="list-style-type: none"> - Titik koordinat : -1.226448S dan 112.292969E - Tingkat Kepercayaan : 93% - Lokasi : Kec. Katingan Hulu <p>8. HOTSPOT</p> <ul style="list-style-type: none"> - Titik koordinat : -1.224868S dan 112.303993E - Tingkat Kepercayaan : 72% - Lokasi : Kec. Katingan Hulu <p>9. HOTSPOT</p> <ul style="list-style-type: none"> - Titik koordinat : -0.975702S dan 112.473526E - Tingkat Kepercayaan : 77% - Lokasi : Kec. Marikit <p>10. HOTSPOT</p> <ul style="list-style-type: none"> - Titik koordinat : -0.977365S dan 112.462135E - Tingkat Kepercayaan : 82% - Lokasi : Kec. Katingan Hulu <p>11. HOTSPOT</p> <ul style="list-style-type: none"> - Titik koordinat : -0.964421S dan 112.203072E - Tingkat Kepercayaan : 63% - Lokasi : Kec. Bukit Raya <p>B. KEGIATAN HARIAN POSKO SIAGA KARHUTLA BPBD KATINGAN</p> <ol style="list-style-type: none"> 1. Monitoring dan Pemantauan hotspot, laporan informasi kejadian karhutla dan bencana lainnya. 2. Koordinasi dengan pihak terkait dalam penanganan karhutla dan hotspot. 3. Patroli terpadu Siaga Karhutla sekaligus sosialisasi pencegahan karhutla (d disesuaikan dengan 					
--	--	--	--	--	--

	keadaan cuaca dan tingkat kerentanan karhutla). 4. Pemeliharaan/perawatan sarana dan prasarana					
10.	<p>KAB. LAMANDAU (Status Siaga Darurat Karhutla)</p> <p>A. Groundcek Hotspot 1) Lokasi : Belantika Raya, Kab. Lamandau (Lintang : - 1.76728272438 LS Bujur : 111.48381805400004 BT)</p> <p>Hasil : Telah dilakukan ground check oleh TIM Karhutla PT. FLTI (Perusahaan Perkebunan Kelapa Sawit dan PKS), yg merupakan tindaklanjut koordinasi antara Posko Karhutla Kab. Lamandau dengan PT. FLTI , mengingat tikor hotspot berada dekat dengan perusahaan tersebut. Setelah dilakukan pantauan langsung bahwa lahan yang terbakar lokasi berada di luar HGU PT. FLTI, untuk kondisi api sudah Padam.</p>		✓	✓	<p>Personil : TIM Karhutla PT. FLTI (Perusahaan Perkebunan Kelapa Sawit dan PKS)</p>	Posko Siaga Karhutla BPBD Kab. Lamandau
	<p>B. Pemadaman Karhutla</p> <p>Lokasi : Depan Kantor Disdukcapil Kab. Lamandau - Luas terbakar : ± 0,075 Ha</p>	✓			<p>Personil : BPBD / TRC (5 Orang), TNI (1 orang), POLRI (5 orang), Satpol PP Damkar (5 orang)</p> <p>Peralatan : 1 Unit Mobil Patroli, 1 Unit Water Tanki (BPBD), 1 Unit Water Tanki (Damkar), HP Android, 1 Unit Mesin Robin + selang</p>	Posko Siaga Karhutla BPBD Kab. Lamandau
11.	<p>KAB. SUKAMARA</p> <p>Kegiatan : Pemadaman Karhutla</p> <p>Lokasi : Jalan arah Pulau Nibung, Ds. Sungai Damar, Kec. Pantai Lunci - Luas terbakar : ± 2 Ha</p>	✓			<p>Personil : 1. Ketua Korwil 3 Satgas Karhutla KOMBES POL. I NYOMAN SUASTRA beserta anggota - AKBP CHARLES PANJAITAN; - AKBP M IRFAN; - KOMPOL HENDRA; 2. Kapolres Sukamara; 3. Wakapolres Sukamara;</p>	Polres Sukamara

					<p>4. Kabag Ops Polres Sukamara; 5. Kasat Reskrim Polres Sukamara; 6. Danton BKO Korwil 3 Satgas Karhutla Beserta anggota BKO; 7. Anggota DAMKAR Kab. Sukamara; 8 Anggota Sat PJR Polda Kalteng.</p> <p>Alkap : 2 unit Mobil Damkar</p>	
12.	<p>KAB. BARITO SELATAN (Status Siaga Darurat Karhutla)</p> <p>1) Kegiatan : Melaksanakan melaksanakan Sosialisasi dgn ibu Kartini 41 th pekerjaan Petani, mengenai dampak masalah Karhutla agar hati2 dan meningkatkan kesadaran masyarakat terhadap bahaya Kebakaran - Lokasi : Ds Sababilah, Kec Dusun Selatan</p> <p>2) Kegiatan : Melaksanakan sosialisasi dgn bapak Sangkot 36 th Pekerjaan pedagang dan petani karet. Sosialisasi ttg dampak dan bahaya Karhutla serta mengajak warga turut serta berperan dalam mencegah Karhutla. - Lokasi : Desa Tabak Kanilan, Kec. Gunung Bintang Awai</p> <p>3) Kegiatan : Melaksanakan sosialisasi kpd Kades Tabatan tentang dampak Karhutla. - Lokasi : Kec. Jenamas</p>		✓	✓	<p>A. Ds Sababilah, Kec Dusun Selatan - Personil : TNI (1 org), Polsek (1 org), Manggala Agni (2 org), Masyarakat (1 org) - Alkap : Kendaraan roda 2 (5 unit), GPS (1 buah), Hp Android (6 unit)</p> <p>B. Lokasi : Desa Tabak Kanilan, Kec. Gunung Bintang Awai - Personil : TNI (1 org), Polsek (1 org), Manggala Agni (2 org), Masyarakat (2 org) - Alkap : Kendaraan roda 2 (5 unit), GPS (1 buah), Hp Android (6 unit)</p>	Kodim 1012/Btk
13.	<p>KAB. BARITO TIMUR</p> <p>1) Kegiatan : Melaksanakan sosialisasi kpd bpk Agus 32 th pekerjaan Petani ttg bahaya dampak dan kerugian Karhutla serta mengajak masyarakat Bentot untuk ikut bersama mencegah Karhutla. - Lokasi : Ds Bentot, Kec. Patangkep Tutui</p>		✓	✓	<p>A. Lokasi : Ds Bentot, Kec. Patangkep Tutui - Personil : TNI (1 org), Polsek (1 org), Manggala Agni (2 org), Masyarakat (2 org) - Alkap : Kendaraan roda 2 (5 unit), GPS (1 buah), Hp Android (6 unit)</p> <p>B. Lokasi : Ds Dayu,</p>	Kodim 1012/Btk

	2) Kegiatan : Melaksanakan patroli dan sosialisasi kpd Bpk Gibson 47 th pekerjaan Swasta, ttg bahaya Karhutla - Lokasi : Ds Dayu, Kec Karusen Janang				Kec Karusen Janang - Personil : TNI (1 org), Polsek (1 org), Manggala Agni (2 org), Masyarakat (2 org) - Alkap : Kendaraan roda 2 (5 unit), GPS (1 buah), Hp Android (6 unit)	
14.	<p>KAB. KOTAWARINGIN TIMUR (Status Siaga Darurat Karhutla)</p> <p>Kegiatan : Sosialisasi, Patroli dan Pemadaman Api oleh Satgas Penanggulangan dan Penanganan Karhutla Kotim</p> <ol style="list-style-type: none"> 1. Lokasi : Jln.Ir.Soekarno (Jln.Lingkar Utara Km 3 Sampit) Kel. Sawahan, Kec.Mentawa Baru Ketapang 2. Lokasi : Jln.Jenderal Sudirman Km 18 Sampit Kelurahan Pasir Putih KecmMentawa Baru Ketapang <p>A. Pemadaman Tim Posko Karhutla :</p> <ol style="list-style-type: none"> 1. Berada di Jl. Jend. Sudirman km2 gg Gajah mada/ belakang SPBU Kec. Mb Ketapang Kab. Kotim. 2. Jalan pelita Barat, dekat gudang besi tua. Kec MB ketapang 3. Jl HM Hatta lingkaran selatan Kec MB Ketapang. <p>Luas lahan terbakar : ± 3 Ha</p> <p>B. Pemadaman Karhutla Tim Kec. Sungai Sampit : Lokasi : Di luar HGU Jalan Poros Divisi K,L,M PT. Globalindo Alam Perkasa Dusun Rongkang Desa Natai Baru Kec. Mentaya Hilir Utara - Luas lahan terbakar : ± 10 Ha</p> <p>C. Pemadaman Karhutla Tim</p>	✓	✓	✓	<p>Personil pemadaman Tim Posko karhutla :</p> <ol style="list-style-type: none"> 1. Polri 6 orang 2. Damkar 10 org 3. BPBD 5 org 4. TNI AD 6 org 5. Basarnas 1 org 6. PMI 1 org 7. Satpol PP 1 org 8. Setkom 1 org 9. Kominfo 1 org <p>Sarana dan Prasarana :</p> <ul style="list-style-type: none"> - Mobil damkar 3 unit - Mobil tangki BPBD 1 unit - Mobil tangki DLH 1 unit - Mobil Katana 1 unit <p>Tim Kec. Sungai Sampit : Personel :</p> <ol style="list-style-type: none"> 1. Polri 3 org 2. TNI 2 org 3. Tim Damkar PT. GAP 5 org <p>Tim Kec. Pulau Hanaut : Personil :</p> <ol style="list-style-type: none"> 1. Danpos Ramil 1 personil 2. Polsek Pulau Hanaut 2 personil 3. Karyawan PT. RMU dan Warga Desa Hantipan 15 org <p>Sarana dan Prasarana :</p> <ul style="list-style-type: none"> - Mesin Alkon 10 unit - ces/ kelotok 6 unit <p>Tim Kec. Baamang : Personil sbb :</p> <ol style="list-style-type: none"> 1. Kapolsek Baamang. 2. Bripka Hendri Susilo. 	Satgas Karhutla Kab. Kotawaringin Timur

<p>Kec. Pulau Hanaut : Lokasi : Ds. Hantipan hingga desa Bapinang Hilir laut, Kec. Pulau Hanaut - Luas lahan terbakar : \pm 5 Ha</p> <p>D. Sosialisasi Tim Kec. Baamang : 1. Jalan Samekto Barat Kel. Baamang Barat. 2. Jalan Tjilik Riwtut atau Seputaran Bandara H. Asan Sampit. 3. Jalan Tjilik Riwtut Km. 09 Lingkar Kota Baamang Hulu.</p> <p>E. Patroli Hotspot dan daerah rawan karhutla Tim Kec. Cempaga Hulu : Hasil : Nihil Karhutla</p>			<p>3. Bripka Mansyah.</p> <p>Sarana & Prasarana : - HT 1 Unit. - R.2.sebanyak 1.unit. - R.4 sebanyak 1 unit. -Senpi V.2 Sabhara 1 Pck</p> <p>Tim Kec. Cempaga Hulu : Personel Terlibat : 1. Koramil 2 personil 2. Anggota Polsek 2 personil 3. Anggota MPA</p> <p>Sarana dan Prasarana : - Alat GPS 1 unit - Alat pemadam Alkon 1 unit - Ran R4 2 unit - Ran R2 2 unit - Damkar 1 unit</p>	
--	--	--	---	--

DOKUMENTASI

Pemadaman Karhutla di Kota Palangka Raya



Patroli dan Penanganan Karhutla di Kab. Seruyan



Pemadaman Karhutla di Kab. Lamandau



Patroli Terpadu Karhutla Wil. Kodim 1012/Btk



Pemadaman Karhutla di Kab. Sukamara





Sosialisasi, Patroli dan Pemadaman Karhutla di Kab. Kotawaringin Timur





Satgas Gakkum Karhutla



C. KEGIATAN POSKO KARHUTLA PROVINSI KALIMANTAN TENGAH

1. Pengumpulan data dan informasi dari Kabupaten/Kota.
2. Berkoordinasi dengan Kabupaten/Kota dalam penanganan Karhutla di Provinsi Kalimantan Tengah.
3. Penyampaian Laporan Harian kepada Pimpinan dan Instansi/Lembaga terkait.
4. Apel Radio Satgas PDB Karhutla Kalteng, pukul 07.00 WIB
5. Briefing Operasi di Posko Induk, Pusdalops PB Prov. Kalteng, pukul 07.30 WIB
6. Rapat perencanaan operasi Pukul 14.00 Wib utk Rencana Aksi Kamis, 23 Agustus 2018 s.d. Jumat, 24 Agustus 2018 Pukul 07.00 Wib.

Dokumentasi Posko Induk Briefing Operasi di Posko PDB Prov. Kalteng



Rapat Posko PDB Prov. Kalteng



2.3. Satgas Gakkum sampai hari Selasa, 21 Agustus 2018 :

DATA PENEGAKAN HUKUM KEBAKARAN HUTAN DAN LAHAN TAHUN 2018																
JANUARI 2018 – 21 Agustus 2018																
NO	KESATUAN	LAPORAN POLISI	TKP	JML KASUS		JMLAH	JML TSK		LUAS TERBAKAR	JML DITAHAN		PERS	PENYELESAIAN			
				LIDIK	SIDIK		PERORANGAN	KORPORASI		PERORANGAN	KORPORASI		TAHAP I	P.19	P.21	TAHAP II
1		2	3	4	5	6	7	8	9	10	11	12	13	14	15	
1.	RES KAPUAS	LP/134/VII/2018/SPK RES KAPUAS TGL 25 JULI 2018	AREAL PERKEBUNAN SAWIT PT. KLM	1	-	1	-	-	511	-	-	-	-	-	-	-
2.	RES P.RAYA	LP/237/VII/SPK RES P.RAYA TGL 14 JULI 2018	JL. G OBOS 16 KOTA PALANGKA RAYA	-	1	1	1	-	0,6	1	-	5	1	-	-	-
		LP/246/VII/SPK RES P.RAYA TGL 20 JULI 2018	JL. BANTENG 49 KOTA PALANGKA RAYA	1	-	1	-	-	4	-	-	5	-	-	-	-
		LP/A/296/VIII/ RES.1.8/2018/KALTE NG/ RES P.RAYA	JL.G.OBOS XI Rt.005.Rw.013	-	-	1	-	-	2	1	-	-	-	-	-	-
3.	RES KATINGAN	Nomor : LP/K/15/VII/2018 Tanggal 22 Juli 2018	Desa Hampalit, Kec. Katingan Hilir	1	1	2	2	-	4	-	-	-	1	-	-	-
4.	RES PULPIS	-	-	-	-	-	-	-	-	-	-	-	-	-	-	-
5.	RES KOBAR	LP/56/II/SPK RES KOBAR TGL 23 FEBRUARI 2018	KEL. RAJA SEBERANG, KEC. ARSEL, KAB. KOBAR	-	1	1	1	-	5	1	-	3	-	-	-	1
6.	RES KOTIM	-	-	-	-	-	-	-	-	-	-	-	-	-	-	-
7.	RES BARUT	-	-	-	-	-	-	-	-	-	-	-	-	-	-	-
8.	RES SERUYAN	LP/04/I/SPK RES SERUYAN/SEK SERUYAN HILIR TGL 6 MEI 2018	JL. PEMATANG KAMBAT RAYA, DESA P.PANJANG, KEC. SERHIL, KAB. SERUYAN	-	1	1	1	-	1	-	-	4	1	-	-	-
9.	RES GUMAS	-	-	-	-	-	-	-	-	-	-	-	-	-	-	-
10.	RES BARTIM	-	-	-	-	-	-	-	-	-	-	-	-	-	-	-
11.	RES LAMANDAU	-	-	-	-	-	-	-	-	-	-	-	-	-	-	-
12.	RES BARSEL	-	-	-	-	-	-	-	-	-	-	-	-	-	-	-
13.	RES MURA	-	-	-	-	-	-	-	-	-	-	-	-	-	-	-
14.	RES SUKMA	-	-	-	-	-	-	-	-	-	-	-	-	-	-	-
JUMLAH		7 LP	7 TKP	3	4	8	5	-	527,6	3	-	17	3	-	-	1

Sumber : Polda Kalteng

Demikian Laporan **POSKO Siaga Darurat KARHUTLA PROV. KALTENG**

Terima Kasih.
Salam Tangguh....

Tanggal : Kamis, 23 Agustus 2018
Pukul : 07.00 WIB



Komandan Satgas
PDB Karhutla Kalteng 2018
Komandan Korem 102/Pjg

TTD

Harnoto, S.Sos
Kolonel Inf NRP 1920029391069