

POSKO SATGAS KARHUTLA PROVINSI KALIMANTAN TENGAH



LAPORAN HARIAN POS KOMANDO SIAGA DARURAT BENCANA ASAP AKIBAT KEBAKARAN HUTAN DAN LAHAN PROVINSI KALIMANTAN TENGAH TAHUN 2018

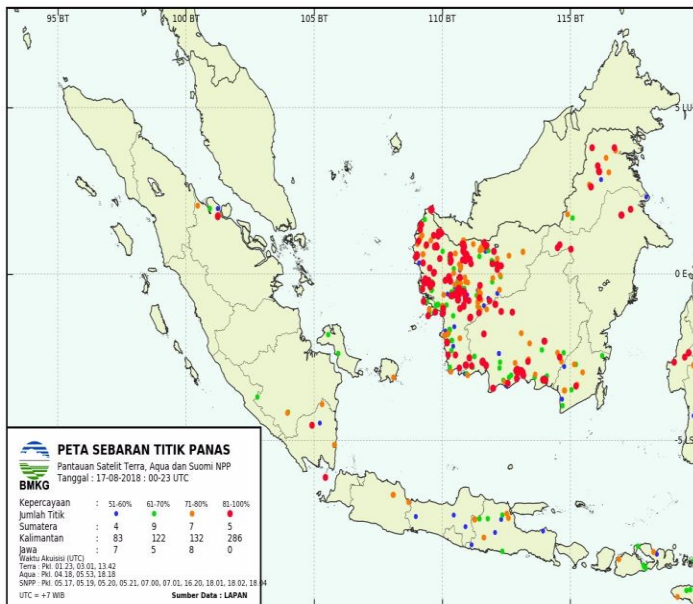
I. Kondisi Terkini

1.1. Hotspot

Perkembangan titik panas atau *hotspot* pada 19 s/d 20 Agustus 2018, pukul 07.00 s/d 07.00 WIB berdasarkan pantauan citra satelit Wilayah Provinsi Kalimantan Tengah sebagai berikut :

Citra Satellite Titik Hotspot Convidence 0 - 100 %

Jumlah Hotspot Harian Provinsi Kalimantan Tengah :
selama 24 Jam : sebanyak **145 HS**



NO	KAB/KOTA	Terra, Aqua, SNPP	CONV %
1.	Kota Palangka Raya	10	26-83%
2.	Barito Selatan	3	53-70%
3.	Barito Timur	1	79%
4.	Barito Utara		
5.	Gunung Mas	4	67-89%
6.	Kapuas	29	34-100%
7.	Katingan	7	31-77%
8.	Kotawaringin Barat	9	26-84%
9.	Kotawaringin Timur	49	30-99%
10.	Lamandau	2	73-100%
11.	Murung Raya	6	26-82%
12.	Pulang Pisau	3	50-94%
13.	Sukamara	7	55-83%
14.	Seruyan	10	42-93%
TOTAL		145	

DATA SEBARAN HOTSPOT TERRA, AQUA DAN SNPP WILAYAH KALIMANTAN TENGAH DATA HOTSPOT JANUARI S/D 19 AGUSTUS 2018

Kabupaten/Kota	Bulan								Grand Total
	1	2	3	4	5	6	7	8	
Barito Selatan	5	6	11	9	4	8	16	34	93
Barito Timur		1				1		10	12
Barito Utara	1		4	3	3		4	2	17
Gunung Mas	8	2			1	3	3	8	25
Kapuas	5	5	22	26	8	7	49	59	181
Katingan	16	1	4	2	3	5	10	64	105
Kotawaringin Barat	27	55	9	3	4	4	1	65	168
Kotawaringin Timur	10	4	1	5	4	4	58	296	382

Lamandau						2	13	35	50
Murung Raya			2	3	1	4	1	11	22
Palangka Raya	4	3	10	1	3		5	12	38
Pulang Pisau	6	3				11	27	94	131
Seruyan	5	8	13	4	3	9	16	65	123
Sukamara	12	13	29	16		3	17	127	217
Grand Total	99	101	105	72	34	61	220	890	1.585

*Sumber Data : Lapan.go.id

DATA KEJADIAN KEBAKARAN MULAI JANUARI S/D 19 AGUSTUS 2018

No	Kab/Kota	Bulan								Kejadian (X)
		1	2	3	4	5	6	7	8	
1	Barito Selatan				1	1	1	5	3	11
2	Barito Timur							0	1	1
3	Barito Utara	1	1	1	1	3	3	1	2	13
4	Gunung Mas	1						0		1
5	Kapuas		2		2	4	2	8	32	50
6	Katingan	1	1			2	3	12	11	30
7	Kotawaringin Barat	5	23	2		3	4	2	9	47
8	Kotawaringin Timur	10	2			1	2	22	17	54
9	Lamandau							1	14	15
10	Murung Raya			1	1			2	5	9
11	Palangka Raya	1	1	2		1	7	42	33	87
12	Pulang Pisau						1	8	16	25
13	Seruyan		3	1	1	2	1	4	15	27
14	Sukamara		5	1	2		2	8	10	28
	Grand Total	19	38	8	8	17	26	115	168	398

Sumber Data : Group WA Karlahut Kalteng 2018

DATA LUAS KEBAKARAN MULAI JANUARI S/D 19 AGUSTUS 2018






No	Kab/Kota	Bulan								Luas (Ha)
		1	2	3	4	5	6	7	8	
1	Barito Selatan					2,5		44,07	4,5	51,7
2	Barito Timur							0,00	1	1
3	Barito Utara	1	1	1,8		28,2	3,56	2,00	1	38,56
4	Gunung Mas	0,5								0,5
5	Kapuas		2		0,05	34,57	47	515,40	313,78	912,8
6	Katingan					10	6,515	28,49	38,62	83,63
7	Kotawaringin Barat	33	357,7	2,5		3,24	11,5	7,00	29	443,94
8	Kotawaringin Timur	45,12	45			6	3	417,05	58,05	570,57
9	Lamandau							2,00	20,8	22,8
10	Murung Raya			5	0,5			0,00	3,102	8,602
11	Palangka Raya	3	5	6,5		3	18,8	128,60	73,59	238,45

No	Kab/Kota	Bulan								Luas (Ha)
		1	2	3	4	5	6	7	8	
12	Pulang Pisau						5	136,00	142,42	285,42
13	Seruyan		8		2	2	3	7,50	78	101
14	Sukamara		330	2,2			1,5	23,30	113	489
	Grand Total	82,62	748,7	18	2,55	89,51	99,875	1.312,04	865,122	3.232,222

Sumber Data : Group WA Karlahut Kalteng 2018

1.1. Indeks Standar Pencemaran Udara (ISPU)

Kualitas udara di seluruh AQMS / Sistem Monitoring Kualitas Udara di Provinsi Kalimantan Tengah menunjukkan Kategori dengan indikator Baik (good), sedang (moderate), tidak sehat (unhealthy), sangat tidak sehat (very unhealthy) dan berbahaya (hazardous) seperti terlihat pada tabel berikut pukul 07.00 WIB.

BAIK 0 - 50		SEDANG 51 - 100		TIDAK SEHAT 101 - 199		SANGAT TIDAK SEHAT 200 - 299		BERBAHAYA 300 - 3000	
LOKASI	BMKG Palangka Raya	KLHK Palangka Raya	BMKG-SMT Kab. Kotawaringin Timur	BMKG-PKN Kab. Kotawaringin Barat	BMKG-MUARATAWEH Kab. Barito Utara				
ISPU / PM10	0	36	85	21	51				

1.2. Jarak Pandang (Visibility)

Data sementara menunjukkan visibility pada hari Senin 20 Agustus 2018

LOKASI	VISIBILITY
Palangka Raya	7 Km
Pangkalan Bun	2 Km
Sampit	7 Km
Buntok	9 Km
Muara Teweh	5 Km

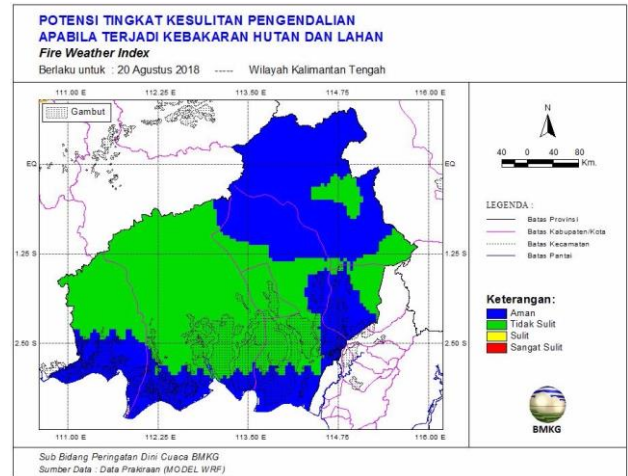
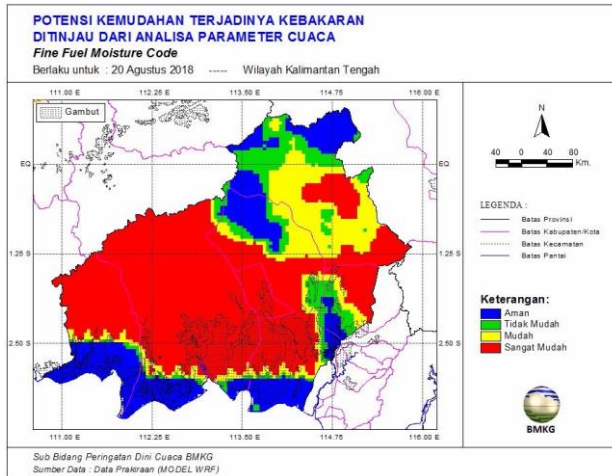
1.3. Prakiraan Cuaca

a. Kondisi cuaca hari Senin 20 Agustus 2018. Pantauan BMKG dilaporkan sebagai berikut :

No	Data	BMKG Palangka Raya	BMKG Palangkalan Bun	BMKG Sampit	BMKG Buntok	BMKG Muara Teweh
1	Arah Angin	Selatan	Calm	Calm	Barat Laut	Calm
2	Kecepatan Angin	8 km/jam	Calm	Calm	8 km/jam	Calm
3	Suhu Udara	22 – 33	23 – 32	23 – 34	23 – 34	24 – 34
4	Kelembaban Udara	50 – 95	65 – 95	65 – 95	55 – 95	70 – 95
5	Cuaca	Cerah	asap	cerah	cerah	Udara kabur

*Sumber Data BMKG

- b. Analisis Potensi Kemudahan Terjadi Kebakaran (FFMC) berlaku untuk hari Senin 20 Agustus 2018. Pantauan BMKG dilaporkan sebagai berikut :
Analisis tingkat kemudahan terjadinya Kebakaran di wilayah Kalteng. Untuk kategori “Sangat Mudah Terbakar dan Sangat Sulit Pengendaliannya” Berwarna Merah.



c. Pantauan Tinggi Muka Air Tanah :

- Kalteng : TMA -0.49 m, SM 3.9%
- Sebangau Jaya : TMA -0.96 m, SM 20.27%
- Katunjung 1 : TMA -0.54 m, SM 77.66%
- Katunjung 2 : TMA -0.88 m, SM 63.83%
- Katunjung 3 : TMA -0.85 m, SM 45.43%
- Mentaren 1 : TMA -1.13 m, SM 3.9%
- Anjir Kalampayan : TMA -1.58 m, SM 50.78%
- Bt-Buntoi : TMA -0.64 m, SM 41.74%
- Pm-Paduran Mulya : TMA -0.47 m, SM 44.76%
- Sei Ahas : TMA -1.02 m, SM 43.8%
- Tumbang Nusa : TMA 1809.16 m, SM 111.74%
- Paduran Sebangau : TMA 1659.03 m, SM 73.55%

II. Upaya Yang Telah dilakukan

2.1. Satgas Udara :

a. Rekapitulasi Water Bombing Helikopter, Tanggal 19 Agustus 2018

NO	HELIKOPTER	SORTI (x)	BOMBING (x)	Liter Air	Total Jam Terbang
1	2	3	4	5	6
1.	Mi 8MTVUPMI815 Reposisi ke Provinsi Kalimantan Barat	43	895	3.595.000	181 jam 56 menit.
2.	Mi 8MTV UPMI862 Reposisi ke Provinsi Kalimantan Barat	37	639	2.560.000	151 jam 35 menit.
3.	Helly RA 31034 Kamov32C	40	455	2.249.000	94 Jam

4.	Helly RA 31009Kamov 32T	30	554	2.710.000	73 jam 58 menit
5.	Helly Mi 8MTV EY-223	8	269	1.098.000	
	Grand Total	153	2.812	12.312.000	

b. Kegiatan Water Bombing Helikopter, Tanggal 19 Agustus 2018

5

NO	PESAWAT	WATER BOOMBING				Lokasi
		SORTI	WB	LITER	Jumlah	
1.	Helly Mi 8MTV UPMI815	1	2	4.000	8.000	Pulau Hanaut, Kotim Koordinat: 2°57'31.32"S 113°7'4.80"E Radial:228° Distance: 66 Nm END : 03.30 Z ATD: 03.28 Z ETA: 06.30 Z Route: PKY-pulau hanaut,kotim(SAS)-SAMPIT Missi : Water bombing by BNPB Pilot : capt.Alexander voloshin Onboard: HLO: Bintang Luas area ± 30 ha, bombing di wilayah pulau hanaut, jumlah bombing 2 × wb =8000 liter air, hs di lokasi belum padam, Heli back to airport PKY dikarenakan persiapan reposisi ke pontianak.
2.	Helly RA 31034 Kamov 32C	-	-	-	-	Maintanance,
3.	Helly RA-31009 Kamov 32T	1	31	5.000	155.000	Kotawaringin Lama (Mendawai Sebrang) Area Koordinat: 2° 40' 07,51"S 111° 33' 02,74"E D: 7,56 NM R: 285° END: 03.30 Z ATD: 04.11 Z Route: PKN-Kotawaringin Lama Area (Mendawai Sebrang)/Sas-PKN Missi : Water bombing by BNPB Pilot : Capt. Vasily HLO: Oki H. Jumlah bombing 31x = 155.000 liter air. HS belum padam.
		2	29	5.000	145.000	Kotawaringin Lama (Mendawai Sebrang) Area Koordinat: 2° 40' 07,51"S 111° 33' 02,74"E D: 7,56 NM R: 285° END: 03.30 Z

						ATD: 07.55 Z Route: PKN-Kotawaringin Lama Area (Mendawai Sebrang)/Sas-PKN Missi : Water bombing by BNPB Pilot : Capt. Vasily HLO: Oki H. Jumlah bombing 29x = 145.000 liter air. HS belum padam
4.	Helly Mi 8MTV EY-223	1	37	4.000	148.000	Kotawaringin Lama (Mendawai Sebrang) Area Koordinat: 02° 37' 23,88"S 111° 33' 54"E D: 8,4 NM R: 308° END: 04.30 Z ATD: 00.50 Z Route: PKN-Kotawaringin Lama (Mendawai Sebrang) Area-PKN Missi : Water bombing by BNPB Pilot : Capt. Timur Abdullaev HLO: Vina A (Ucil) Jumlah bombing 37x = 148.000 liter air. HS belum padam
		2	34	4.000	136.000	Kotawaringin Lama (Mendawai Sebrang) Area Koordinat: 02° 37' 23,88"S 111° 33' 54"E D: 8,4 NM R: 308° END: 04.30 Z ATD: 05.44 Z Route: PKN-Kotawaringin Lama (Mendawai Sebrang) Area-PKN Missi : Water bombing by BNPB Pilot : Capt. Timur Abdullaev HLO: Vina A (Ucil) Jumlah bombing 34x = 136.000 liter air. HS belum padam

Teknologi Modifikasi Cuaca (TMC), Tanggal 19 Agustus 2018

a. Rekapitulasi Teknologi Modifikasi Cuaca (TMC)

No	Pesawat	TMC		Lokasi
		Sorti	Garam (Kg)	
1.				
Jumlah				

b. Kegiatan Teknologi Modifikasi Cuaca (TMC), 19 Agustus 2018

No	Pesawat	TMC		Lokasi
		Sorti	Garam (Kg)	

1.

2.2. Satgas Darat

A. Satgas Darat Gabungan

7

NO	KEGIATAN	PEMADAMAN			PERSONIL/ PERALATAN	PELAPOR
		Pemadaman	Patrol	Pencegahan		
1.	KOTA PALANGKA RAYA (Status Siaga Darurat Karhutla) Kegiatan Pemadaman Kebakaran Hutan dan Lahan a). Lokasi : 1) Jl. Petuk Katimpun, Kel. Petuk Katimpun, Jekan Raya (S.02.1381 E.113.8618). Pukul 09.30 WIB - Luas terbakar : ± 10 Ha 2) Jl. Hiu Putih V, Kel. Bukit Tunggal, Kec. Jekan Raya (S.02.1757 E.113.86636). Pukul 08.30 WIB - Luas terbakar : ± 0,02 Ha 3) Jl. Kalibata Ujung, Kel. Menteng, Kec. Jekan Raya (2,26931S 113,90030E) - Luas terbakar : ± 8 Ha + 2 dHa dri sebelumnya 4)) Jl. Mahir Mahar km. 5, Kel. Bukit Tunggal, Kec. Jekan Raya - Luas terbakar : Masih dilakukan pemadaman 5) Jl. Yosudarso Ujung, Kota Palangka Raya - Luas terbakar : Masih dilakukan pemadaman 6). km 44 jl. Tjilik riwut - Luas terbakar :-	✓			Jl. Petuk Katimpun - Personil : TNI/Babinsa petuk katimpun (1 orang), Polri/ Bhabinkamtibmas petuk katimpun (2 orang), Manggala agni (2 orang), Pusdalops Prov. (8 orang), TSAK (7 orang) - Alkap : Pompa air Merk Shibaura 2 unit, R4 : 3 unit, slang pelempar 1,5 = 10 roll, slang pelempar, 2,5 = 5 roll, nozel 1,5 = 3 buah, nozel 2,5 = 1 buah Jl. Hiu Putih V - Personil : TSAK Bukit Tunggal (6 org) - Alkap : Mesin Hitachi warga 1“ Jl. Kalibata Ujung - Personil : Danramil beserta Babinsa, TNI Raider, Polri, Sabhara Polres, Damkar Kota P.Raya, Tim Pos Lapangan 1, Damkar Dishut, Relawan Balakar 620 - Alkap : Peralatan Pemadam dan kelengkapannya Jl. Rungan - Personil : TNI, MPA Sabaru/Kereng - Alkap : Peralatan Pemadam Karhutla dan Kelengkapannya Jl. Yosudarso Ujung - Personil : Tim Gabungan Pemadam	- Posko PDB Karhutla BPB-PK Prov. Kalteng - Brigdal karhut Tn.Sebangau, - MPA Sabaru/Kereng - BPBD Kota Palangka Raya

					Karhutla - Alkap : Peralatan Pemadam Karhutla dan Kelengkapannya km 44 jl. Tjilik riwut - personil 1. Brigdalkarhut TN. Sebangau (15 org) 2. POLRI (5 org) - Peralatan 1. 2 Mesin pompa Robin dan 1 mesin jinjing honda 2. 20 Selang ukr. 1 1/2 inc. 3. 5 jet shooter 4. 4 sepeda motor KLX 5. 1 mobil slip on. 6. 1 mobil pick up.	
2.	KAB. SERUYAN (Status Siaga Darurat Karhutla) a. Posko PDB Karhutla Kab. Seruyan 1) Kegiatan Pemadaman Karhutla A. Lokasi Kejadian : 1) Handil masa dan lingkaran kota arah segitung - Luas terbakar : ± 8 Ha 2) Wil Desa Tanjung Rangsang dan Sungai Kelua - Luas terbakar : ± 20 Ha	✓			a. Personil : TNI, Polisi, KPHP, DAMKAR, TRC BPBD b. Alkap : - mesin pompa portabel 3 unit - mobil ops bak terbuka dan tertutup BPBD/BNPB - speedboat - perlengkapan lainnya	BPBD Kab. Seruyan
3.	KAB. MURUNG RAYA (Status Siaga Darurat Karhutla) A. Posko Siaga Karhutla BPBD Kab. Murung Raya a). Kegiatan : - Groundcek Hotpot b) Lokasi : - Kec. Laung Tuhup - Kec. Tanah Siang c). Hasil : Dan hasilnya tim sampai ke titik ts yang di tuju dan benar ada lahan yang terbakar serta sudah	✓		✓	Tim Gabungan Posko Kab. Murung Raya	BPBD Kab. Murung Raya

	padam di wilayah Kec. Tanah siang. d). Luas terbakar : 1,4 Ha					
4.	KAB. KOTAWARINGIN TIMUR (Status Siaga Darurat Karhutla) Posko PDB Karhutla Kab. Kotawaringin Timur Kegiatan : 1. Apel pagi jam 08.00 -08.10 2. Jam 08.44 - 11.02 Patroli sekaligus penyiraman badan jalan Jln HM Arsyad km 8 Kec MB Ketapang regu III 3. Jam 08.45 - 14:10 pemadaman lanjutan Jln HM Arsyad (Perum Metro), regu I 4. Jam 11.35 pengantaran logistik ke Jln M Hatta 5. Jam 12.03 - 14.10 pemadaman lanjutan Jln M Hatta regu V 6. Jam 12.08 - 13.21 pendinginan Jl Jend Sudirman perum Pandawa regu II 7. Jam 14.48. - 17.48 pemadaman Jln HM Arsyad perum.Metro lanjut ke jln HM Arsyad km 6 8. Jam 15.14 pemadaman Jln Sawit raya pindah ke HM Arsyad km 6 (tidak terjangkau) 10. Jam 15.34 pemadaman Jln Kota besi km 14 11. Jam 12.59 pemadaman udara (water bombing) di kec Pulau Hanaut heli Mi 1 kali sorti, 2 kali WB 12. Melakukan Monitoring / Pemantauan bencana, titik hotspot, cuaca, daerah rawan Karhutla, arah angin dan kondisi sungai di wilayah Kab. Kotim melalui perangkat komunikasi Radio HT, Rik repeater, telepon seluler, Whatsapp dan sarana informasi lainnya. 13. Berkoordinasi dengan TNI, POLRI, SOPD , Kepala Desa, Camat dan Organisasi Kemasyarakatan di Kab. Kotim apabila terjadi bencana. 14. Petugas Piket Posko melaksanakan pelaporan harian	✓			Tim Posko Gabungan Posko PDB Karhutla Kab. Kotawaringin Timur	BPBD Kab. Kotawaringin Timur

	berkala, pelaporan kegiatan dan pelaporan bencana di Kab. Kotim.					
	Kodim 1015/Spt Kegiatan Penanganan titik Hs 1). Koramil 1015-12/ prg a). Lokasi : Desa Bajarau Kec. Parenggean kab kotim b). Deskripsi : - Jarak dari Koramil 1015-12/ prg ke Desa Bajarau 10 km dgn waktu 1 jam - Berangkat dari koramil kesasaran di Desa Bajarau pukul 13.00 c). Hasil : hot spot dan di lanjutkan pemadaman. - lahan terbakar kurang lebih 6 ha. Berupa rumput ilalang dan semak belukar dan sampai saat ini masih dalam pemadaman - Pukul 14.00 wib tiba di sas d). Luas Terbakar : 6ha 1). Koramil 1015-02/Bbg a). Lokasi : Ds.Hiyang Bana kec.tasik payawan. b). Deskripsi : - Jarak dr Koramil ke Ds. Hiyang Bana 35 km dgn waktu tempuh 45 menit melewati jalur darat. c). Luas Terbakar : 8ha	✓			Koramil 1015-12/ prg 1) Personel : a) TNI : 5 orang. b) Polri : 6 orang. c) Masy. : 50 orang. 2) Alkap : a) R4 : 1 unit. b) R6. : 4 unit Damkar 1 unit Damkar kecamatan 3.unit Damkar PT SSP b) R2 : 2 unit . c) Hp : 4 unit. Koramil 1015-02/Bbg 1. Personel : - TNI : 3 org - Polsek : 3 org - MA : 2 org - Kec : - org. - Masy : 1org 2. Peralatan : - GPS : 1 buah - Mesin alkon : 1 unit 3. Ran yg digunakan - Klotok : - buah - R4 : - unit - Ran R2 : 4 unit	Kodim 1015/Spt
5.	Kab. BAROTO UTARA Posko PDB Karhutla BPBD Kab. Barito Utara Kegiatan : Melakukan Monitoring / Pemantauan bencana, titik hotspot, cuaca, daerah rawan Karhutla, arah angin dan kondisi sungai di wilayah Kab. Barito Utara melalui perangkat komunikasi Radio HT telepon seluler, Whatsapp dan sarana informasi lainnya. - Berkoordinasi dengan TNI, POLRI, SOPD, Kepala Desa, Camat dan Organisasi Kemasyarakatan di Kabupaten barito utara apabila terjadi bencana. - Siaga Laporan Kejadian		✓	✓	Personil Posko	BPBD Kab. Barito Utara

	Karhutla					
6.	<p>KAB. PULANG PISAU (Status Siaga Darurat Karhutla)</p> <p>Posko PDB Karhutla Kab. Pulang Pisau Kegiatan groundcheck titik Hs dan Pemadaman karhutla Lanjutan</p> <p>1) Lokasi : a). ds gandang barat Kab. Pulang pisau - Luas terbakar : 18Ha (+3 Ha dari sebelum Nya) Deskripsi : 1. Giat perjalanan menuju titik api kurang lebih 19 km atau sekitar 20 menit lokasi kebakaran jalan poros gandang barat - Sidodadi luas lahan terbakar kurang lebih 18 ha. 2. Tindakan yg dilakukan petugas pada jam 0900 wib kembali melaksanakan pemadaman kebakaran hutan dan lahan dan membuat sekat pembatas pada pukul 15.15 wib api sementara dapat dipadamkan selanjutnya dilakukan pendingin lokasi kebakaran selama giat situasi dalam keadaan aman dan terkendali .</p>	✓		-	<p>Personil : - TNI 6 - Polri 3 - Manggala Agni 6 - kec 2 - MPA 17 orang - masyarakat 42 orang Perlengkapan : 1. Mobil 1 unit 2. R2 37 buah 3. mesin pompa 5 unit 4. selang pemadam 30 buah</p>	BPBD Kab. Pulang Pisau
7.	<p>KAB. KATINGAN (Status Siaga Darurat Karhutla)</p> <p>Posko PDB Karhutla Kab. Katingan a). Kegiatan Groundcek Hotspot dan pemdaman Polres Katingan dan Posko Siaga Karhutla BPBD Kab. Katingan 1). Lokasi : Desa Talian Kereng, Kec Katingan Hilir (- 1.92272520065 S, 113.343528748 E) 2). Luas terbakar : ± 1 Ha 3). Deskripsi : 4) Tindakan kepolisian : - mendatangi Tkp tempat kebakaran lahan</p>	✓			<p>1) Personil : - BRIPKA HEKRIN - SERKA M. ARDANI - BRIGPOL ETHAN KRISWANTO - SERDA JUSRANI - FRANSISCO (BPBD) - BENI (BPBD) - EDA (BPBD) 2) Alkap : - Ranmor R4 : 1 (satu) unit - Ranmor R2 : 5 (lima) unit - Perahu /kelotok : 2 (dua unit) - Alat/ mesin portable - Ranmor Damkar - GPS - Parang dll</p>	Polres Katingan dan Posko Siaga Karhutla BPBD Kab. Katingan

	<ul style="list-style-type: none"> - mengamankan barang bukti yang di temukan di Tkp berupa : 1 buah lanjung, 1 buah pisau, 1 buah Korek api gas, 1 buah alat semprot rumput, 1 buah galon isi 20 liter kosong. - memadamkan api dilokasi lahan yang tetbakar. - mencatat saksi – saksi 					
8.	<p>KAB. KAPUAS (Status Siaga Darurat Karhutla)</p> <p>Posko PDB Karhutla Kab. Kapuas</p> <p>Kegiatan :</p> <p>1. Update H+3 Pemadaman Karhutla di Kecamatan Kapuas Murung</p> <ul style="list-style-type: none"> - Tanggal Waktu : 19/08/2018 - Lokasi : Desa Bina Karya C1 (-2.66427, 114.73944), Kecamatan Kapuas Murung - Luas Area Terbakar : 100 Ha (Sementara) + 82 Ha dari Sebelumnya - Keterangan : Penanganan karhutla di Desa Bina karya kembali dilakukan hari ini tim melakukan pemadaman mulai dari Pukul 07.30 s/d Saat ini. Karena banyaknya titik api dan dilokasi asap sangat pekat, akibat kejadian tersebut 1 unit rumah terbakar Pemilik An.Rosenson(50) rumah dalam keadaan kosong. <p>2. Pemadaman Karhutla di Kecamatan Kapuas Murung</p> <ul style="list-style-type: none"> - Tanggal Waktu : 19/08/2018 - Lokasi : Desa Rawa Subur C3 (-2.650356, 114.716580), Kecamatan Kapuas Murung - Luas Area Terbakar : 50 Ha (sementara) - Keterangan : akibat luasnya karhutla di Desa C1 meluas sampai ke Desa C3 tim melakukan pemadaman mulai dari pukul 08.00 wib s/d Saat ini ,api semakin meluas akibat kejadian tersebut 1 unit rumah terbakar Pemilik An.Arsad (60) 	✓			<p>Desa Bina Karya</p> <ul style="list-style-type: none"> - Pesonel : TNI, POLRI, BPBD, Manggala Agni, Kepala Desa dan Masyarakat - Peralatan : Mesin Pemadam Portable, Jet Shooter, Kendaraan R2, Kendaraan R3 <p>Desa Rawa Subur</p> <ul style="list-style-type: none"> - Pesonel : TNI, POLRI, BPBD, Manggala Agni, Kepala Desa dan Masyarakat - Peralatan : Mesin Pemadam Portable, Jet Shooter, Kendaraan R2, Kendaraan R3, Kendaraan R4 <p>Desa Bentuk Jaya A5</p> <ul style="list-style-type: none"> - Pesonel : TNI, POLRI, BPBD, Manggala Agni, Kepala Desa dan Masyarakat - Peralatan : Mesin Pemadam Portable, Jet Shooter, Kendaraan R2, <p>Desa Kalumpang</p> <ul style="list-style-type: none"> - Pesonel : TNI (3 org) , POLRI (Kapolsek Mantnagai dan Anggtota 3 org), Karyawan PT.KLM (86 org), Masyarakat (15 org) - Peralatan : Mesin Pemadam (14 unit), Perahu bermesin (4 unit) 	BPBD Kab. Kapuas

rumah dalam keadaan kosong.					
<p>3. Pemadaman Karhutla di Kecamatan Dadahup</p> <p>- Tanggal Waktu : 19/08/2018</p> <p>- Lokasi : Desa Bentuk Jaya A5(-2.650356, 114.716580), Kecamatan Dadahup</p> <p>- Luas Area Terbakar : -</p> <p>- Keterangan : Karhutla terjadi di Desa A5 Kec.Dadahup kemungkinan api kejadian tersebut akibat meluasnya karhutla di Kec.Kapuas Murung.Pemadaman terus dilakukan oleh tim, kondisi api semakin meluas, akses jalan hanya bisa menggunakan R2 dan R3.</p> <p>4. Pengecekan dan Pemadaman HS di Kecamatan Mantangai</p> <p>- Tanggal Waktu : 19/08/2018</p> <p>- Lokasi : Desa Kalumpang (-2.4648, 114.5179), Kecamatan Mantangai</p> <p>- Luas Area Terbakar : 8 Ha (Sementara)</p> <p>- Keterangan :Panatai satelit lapar ada 5 HS di Kec.Mantangai Tim melakukan pengecekan ke lokasi ternyata terjadi karhutla di wilayah PT.KLM pemadaman dilakukan pihak perusahaan, dibantu TNI,POLRI dan Masyarakat. kondisi api belum padam. Awal mula kejadian kebakaran di sekitar areal perkebunan PT. KLM yaitu pada hari Sabtu tanggal 18 Agustus 2018 . (Sumber : Laporan Kapolsek Mantangai).</p> <p>5). Satgas Watyankes</p> <p>- 1 org tim pemadamam mendapatkan tindakan medis di lokasi Desa C3, Kapuas Murung</p> <p>- Membagikan Masker di lokasi karhutla Kepada Tim yang bekerja dan Masyarakat sekitar</p> <p>- Pemeriksaan kondisi Kesehatan Tim yang akan melakukan pemadaman serta</p>					

	pemberian vitamin.					
9.	<p>KAB. BARITO SELATAN (Status Siaga Darurat Karhutla)</p> <p>Kodim 1012/Btk Groundcheck Titik Hs</p> <p>A. Koramil 03/Banua Lima 1). B.114.7934 L-2.5622 Wil Koramil 09/Jenamas Ds Tabatan Kec Jenamas Kab Barito Selatan.</p> <p>2). Deskripsi : 1. Pada 16.15 wib melaksanakan koordinasi dg unsur terkait utk mendeteksi titik pasti Hs yg ada. 2. Jarak tempuh dari Makoramil sekitar 5 km dg waktu tempuh 20 menit</p> <p>3). Hasil : Hasil yang telah di dapat pada sasaran titik nol bukan merupakan Lahan yang terbakar melainkan Hambatan Kebun Karet Milik haji Anang dan berdekatan dengan Bangunan Kandang ayam yang masih baru berdiri dan satu Gedung Bangunan Sekolah SDN 1 Muara Bagok yg beratapkan seng Bentuk Letter U dan masih dlm lingkungan perumahan penduduk.</p> <p>B. Koramil 09/Jenamas 1). Lokasi : B.115.2698 L-2.2170 Wil Koramil 03/Pasar Panas Ds Bagok Kec Banua Lima Kab Barito Timur.</p> <p>2). Deskripsi : 1. Pada 16.20 wib melaksanakan koordinasi dgn Polsek Jenamas. 2. Jarak tempuh dari Koramil lbh krg 2 jam menggunakan Speedboat dan jalan kaki</p> <p>3). Ket : Berhubung hari sudah menjelang gelap dan resiko yg sangat besar untuk melakukan perjalanan menggunakan sarana air maka diputuskan untuk menunda keberangkatan sampai besok.</p>		✓	✓	<p>A. Koramil 03/Banua Lima Personel yg terlibat Dipimpin Danramil 03 Kapten Inf Nyono. 1. TNI 4 orang 2. Reskrim 2 orang 3. Damkar 2 orang 4. Masyarakat 4 orang</p> <p>Sarana prasarana 1. Mobil Strada 1 unit 2. Motor 5 unit</p> <p>B. Koramil 09/Jenamas Personel yg terlibat : 1. TNI 1 org 2. POLRI 1 org 3. Manggala Agni : 1 org. 4. Masyarakat : 1 org</p> <p>Alkap : 1. Speedboat : 1 unit 2. Jetshoter : 1 unit 3. Pompa air portabel 1 unit. 4. Hp android : 3 unit 5. Alat Komunikasi HT : 3 unit.</p>	Kodim 1012/Btk
10.	KAB. SUKAMARA	✓			a). PERSONIL. 5 Org	Koramil

	<p>Koramil 1014-08/Jelai Kegiatan Groudcheck Hs di : a). Ds. Sungai Raja Kec. Jelai b). Ds. Sungai Damar Kec. Pantai Lunci, Deskripsi : a). Sesampai di lokasi HS, tim segera melakukan upaya pemadaman dengan menggunakan peralatan manual. b). Lokasi berupa lahan kosong dengan Vegetasi tumbuhan pakis, ilalang dan sebagian kecil semak. c). Pada 17.40 wib secara umum api dpt di padamkan, hanya ada di beberapa titik yg masih meninggalkan kepulan asap. d). Pada 18.00 wib, krn hari beranjak gelap, tim sepakat kembali dalam kondisi aman dan lengkap.</p>			<p>Dpp Serka Muksoni, dg komposisi : 1. TNI. 2 org 2. Polri. 3 org 3. TSA. - org b). KENDARAAN & ALKAPJAT. 1. Kendaraan. - R2. 5 unit 2. Peralatan. Manual 3. Perlengkapan. - Perorangan 4. Senjata/Mu. - SS. 1 pck/30 butir, taj, hampa dan karet.</p>	1014-08/Jelai
--	---	--	--	--	---------------

DOKUMENTASI

Pemadaman Karhutla di Kota Palangka Raya







Pemadaman Karhutla di Kab. Kapuas



Patroli dan Penanganan Karhutla di Kab. Seruyan





Pemadaman Karhutla di Kab. Katingan



Helly WB : M18 MTV-1 UP-MI815



Helly WB : M18 MTV EY-223



Helly WB : RA 31009 KA32T



B. KEGIATAN POSKO KARHUTLA PROVINSI KALIMANTAN TENGAH

1. Pengumpulan data dan informasi dari Kabupaten/Kota.
2. Berkoordinasi dengan Kabupaten/Kota dalam penanganan Karhutla di Provinsi Kalimantan Tengah.
3. Penyampaian Laporan Harian kepada Pimpinan dan Instansi/Lembaga terkait.
4. Apel Radio Satgas PDB Karhutla Kalteng, pukul 07.00 WIB
5. Briefing Operasi di Posko Induk, Pusdalops PB Prov. Kalteng, pukul 07.30 WIB
6. Rapat perencanaan operasi Pukul 14.00 Wib utk Rencana Aksi Senin, 20 Agustus 2018 s.d. Selasa, 21 Agustus 2018 Pukul 07.00 Wib.

20

Dokumentasi Posko Induk**Briefing dan Rapat Operasi di Posko PDB Prov. Kalteng**

2.3. Satgas Gakkum sampai hari Senin 20 Agustus 2018 :

DATA PENEGAKAN HUKUM KEBAKARAN HUTAN DAN LAHAN TAHUN 2018

JANUARI 2018 – 20 Agustus 2018

21

NO	KESATUAN	LAPORAN POLISI	TKP	JML KASUS		JML TSK	LUAS TERBAKAR	JML DITAHAN		PERS	PENYELESAIAN					
				LIDIK	SIDIK			PERORANGAN	KORPORASI		TAHAP I	P.19	P.21	TAHAP II		
1		2	3	4	5	6	7	8	9	10	11	12	13	14	15	
1.	RES KAPUAS	LP/134/VII/2018/SPK RES KAPUAS TGL 25 JULI 2018	AREAL PERKEBUNAN SAWIT PT. KLM	1	-	1	-	-	511	-	-	-	-	-	-	-
2.	RES P.RAYA	LP/237/VII/SPK RES P.RAYA TGL 14 JULI 2018	JL. G OBOS 16 KOTA PALANGKA RAYA	-	1	1	1	-	0,6	1	-	5	1	-	-	-
		LP/246/VII/SPK RES P.RAYA TGL 20 JULI 2018	JL. BANTENG 49 KOTA PALANGKA RAYA	1	-	1	-	-	4	-	-	5	-	-	-	-
		LP/A/296/VIII/ RES.1.8/2018/KALTE NG/ RES P.RAYA	JL.G.OBOS XI Rt.005.Rw.013	-	-	1	-	-	2	1	-	-	-	-	-	-
3.	RES KATINGAN	-	-	-	-	-	-	-	-	-	-	-	-	-	-	-
4.	RES PULPIS	-	-	-	-	-	-	-	-	-	-	-	-	-	-	-
5.	RES KOBAR	LP/56/II/SPK RES KOBAR TGL 23 FEBRUARI 2018	KEL. RAJA SEBERANG, KEC. ARSEL, KAB. KOBAR	-	1	1	1	-	5	1	-	3	-	-	-	1
6.	RES KOTIM	-	-	-	-	-	-	-	-	-	-	-	-	-	-	-
7.	RES BARUT	-	-	-	-	-	-	-	-	-	-	-	-	-	-	-
8.	RES SERUYAN	LP/04/I/SPK RES SERUYAN/SEK SERUYAN HILIR TGL 6 MEI 2018	JL. PEMATANG KAMBAT RAYA, DESA P.PANJANG, KEC. SERHIL, KAB. SERUYAN	-	1	1	1	-	1	-	-	4	1	-	-	-
9.	RES GUMAS	-	-	-	-	-	-	-	-	-	-	-	-	-	-	-
10.	RES BARTIM	-	-	-	-	-	-	-	-	-	-	-	-	-	-	-
11.	RES LAMANDAU	-	-	-	-	-	-	-	-	-	-	-	-	-	-	-
12.	RES BARSEL	-	-	-	-	-	-	-	-	-	-	-	-	-	-	-
13.	RES MURA	-	-	-	-	-	-	-	-	-	-	-	-	-	-	-
14.	RES SUKMA	-	-	-	-	-	-	-	-	-	-	-	-	-	-	-
JUMLAH		6 LP	6 TKP	2	3	6	3	-	523,6	3	-	17	2	-	-	1

Sumber : Polda Kalteng

Demikian Laporan **POSKO Siaga Darurat KARHUTLA PROV. KALTENG**

Terima Kasih.
Salam Tangguh....

Tanggal : Senin 20 Agustus 2018
Pukul : 07.00 WIB



Komandan Satgas
PDB Karhutla Kalteng 2018
Komandan Korem 102/Pjg

TTD

Harnoto, S.Sos
Kolonel Inf NRP 1920029391069