

POSKO SATGAS KARHUTLA PROVINSI KALIMANTAN TENGAH



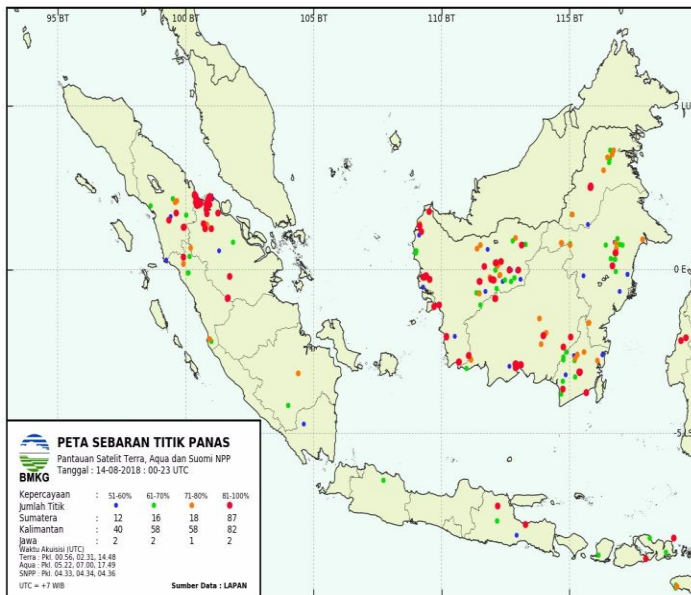
LAPORAN HARIAN POS KOMANDO SIAGA DARURAT BENCANA ASAP AKIBAT KEBAKARAN HUTAN DAN LAHAN PROVINSI KALIMANTAN TENGAH TAHUN 2018

I. Kondisi Terkini

1.1. Hotspot

Perkembangan titik panas atau *hotspot* pada 15 s/d 16 Agustus 2018, pukul 07.00 s/d 07.00 WIB berdasarkan pantauan citra satelit Wilayah Provinsi Kalimantan Tengah sebagai berikut :

Citra Satellite Titik Hotspot Convidence 0 - 100 %



Jumlah Hotspot Harian Provinsi Kalimantan Tengah :
selama 24 Jam : sebanyak **111 HS**

NO	KAB/KOTA	Terra, Aqua, SNPP	CONV %
1.	Kota Palangka Raya		
2.	Barito Selatan	4	58-75%
3.	Barito Timur		
4.	Barito Utara	2	66-68%
5.	Gunung Mas	1	41%
6.	Kapuas	5	38-89%
7.	Katingan	9	55-100%
8.	Kotawaringin Barat	6	23-89%
9.	Kotawaringin Timur	16	21-100%
10.	Lamandau	16	33-100%
11.	Murung Raya	2	55-64%
12.	Pulang Pisau	6	37-96%
13.	Sukamara	16	16-85%
14.	Seruyan	28	39-100%
TOTAL		111	

DATA SEBARAN HOTSPOT TERRA, AQUA DAN SNPP WILAYAH KALIMANTAN TENGAH DATA HOTSPOT JANUARI S/D 15 AGUSTUS 2018

Kabupaten/Kota	Bulan								Grand Total
	1	2	3	4	5	6	7	8	
Barito Selatan	5	6	11	9	4	8	16	25	84
Barito Timur		1				1		4	6
Barito Utara	1		4	3	3		4	2	17
Gunung Mas	8	2			1	3	3	4	21
Kapuas	5	5	22	26	8	7	49	14	136
Katingan	16	1	4	2	3	5	10	31	72
Kotawaringin Barat	27	55	9	3	4	4	1	13	116
Kotawaringin Timur	10	4	1	5	4	4	58	116	202

Lamandau						2	13	28	43
Murung Raya			2	3	1	4	1	2	13
Palangka Raya	4	3	10	1	3		5	1	27
Pulang Pisau	6	3				11	27	28	75
Seruyan	5	8	13	4	3	9	16	32	90
Sukamara	12	13	29	16		3	17	85	175
Grand Total	99	101	105	72	34	61	220	385	1.077

*Sumber Data : Lapan.go.id

DATA KEJADIAN KEBAKARAN MULAI JANUARI S/D 15 AGUSTUS 2018

No	Kab/Kota	Bulan								Kejadian (X)
		1	2	3	4	5	6	7	8	
1	Barito Selatan				1	1	1	5	3	11
2	Barito Timur							0	1	1
3	Barito Utara	1	1	1	1	3	3	1	2	13
4	Gunung Mas	1						0		1
5	Kapuas		2		2	4	2	8	19	37
6	Katingan	1	1			2	3	12	6	25
7	Kotawaringin Barat	5	23	2		3	4	2	7	46
8	Kotawaringin Timur	10	2			1	2	22	14	51
9	Lamandau							1	9	10
10	Murung Raya			1	1			2	3	7
11	Palangka Raya	1	1	2		1	7	42	15	69
12	Pulang Pisau						1	8	11	20
13	Seruyan		3	1	1	2	1	4	10	22
14	Sukamara		5	1	2		2	8	9	27
	Grand Total	19	38	8	8	17	26	115	110	341

Sumber Data : Group WA Karlahut Kalteng 2018

DATA LUAS KEBAKARAN MULAI JANUARI S/D 15 AGUSTUS 2018





No	Kab/Kota	Bulan								Luas (Ha)
		1	2	3	4	5	6	7	8	
1	Barito Selatan					2,5		44,07	4,5	51,7
2	Barito Timur							0,00	1	1
3	Barito Utara	1	1	1,8		28,2	3,56	2,00	1	38,56
4	Gunung Mas	0,5								0,5
5	Kapuas		2		0,05	34,57	47	515,40	64,78	663,8
6	Katingan					10	6,515	28,49	23,12	68,13
7	Kotawaringin Barat	33	357,7	2,5		3,24	11,5	7,00	28	442,94
8	Kotawaringin Timur	45,12	45			6	3	417,05	14,05	526,57
9	Lamandau							2,00	16,5	18,5
10	Murung Raya			5	0,5			0,00	0,202	5,702
11	Palangka Raya	3	5	6,5		3	18,8	128,60	40,02	204,88

No	Kab/Kota	Bulan								Luas (Ha)
		1	2	3	4	5	6	7	8	
12	Pulang Pisau						5	136,00	58,42	199,42
13	Seruyan		8		2	2	3	7,50	29,5	51,5
14	Sukamara		330	2,2			1,5	23,30	113	489
	Grand Total	82,62	748,7	18	2,55	89,51	99,875	1.312,04	382,352	2.749,502

Sumber Data : Group WA Karlahut Kalteng 2018

1.1. Indeks Standar Pencemaran Udara (ISPU)

Kualitas udara di seluruh AQMS / Sistem Monitoring Kualitas Udara di Provinsi Kalimantan Tengah menunjukkan Kategori dengan indikator Baik (good), sedang (moderate), tidak sehat (unhealthy), sangat tidak sehat (very unhealthy) dan berbahaya (hazardous) seperti terlihat pada tabel berikut pukul 07.00 WIB.

BAIK 0 - 50		SEDANG 51 - 100		TIDAK SEHAT 101 - 199		SANGAT TIDAK SEHAT 200 - 299		BERBAHAYA 300 - 3000	
LOKASI	BMKG Palangka Raya	KLHK Palangka Raya	BMKG-SMT Kab. Kotawaringin Timur	BMKG-PKN Kab. Kotawaringin Barat	BMKG-MUARATAWEH Kab. Barito Utara				
ISPU / PM10	0	16	77	19	38				

1.2. Jarak Pandang (Visibility)

Data sementara menunjukkan visibility pada hari Kamis 16 Agustus 2018

LOKASI	VISIBILITY
Palangka Raya	9 Km
Pangkalan Bun	10 Km
Sampit	7 Km
Buntok	10 Km
Muara Teweh	7 Km

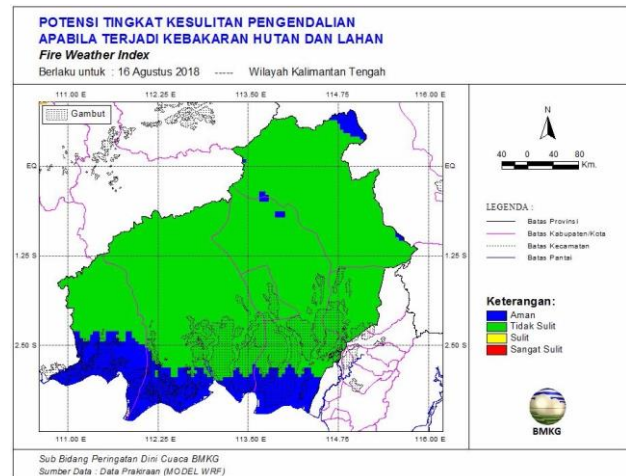
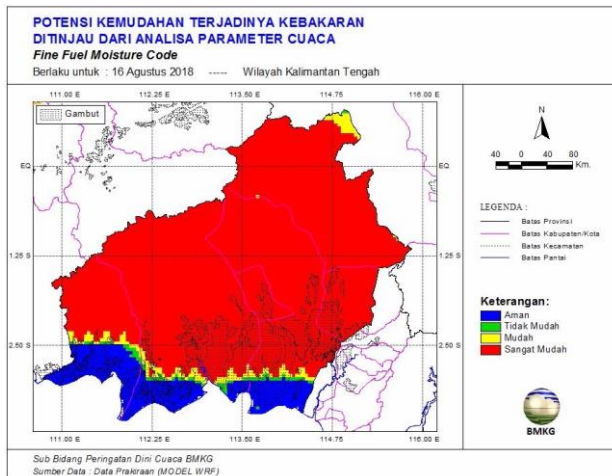
1.3. Prakiraan Cuaca

a. Kondisi cuaca hari Kamis 16 Agustus 2018. Pantauan BMKG dilaporkan sebagai berikut :

No	Data	BMKG Palangka Raya	BMKG Pangkalan Bun	BMKG Sampit	BMKG Buntok	BMKG Muara Teweh
1	Arah Angin	Selatan	Tenggara	Tenggara	Selatan	Calm
2	Kecepatan Angin	9,3 km/jam	7,4 km/jam	5,6 km/jam	5,6 km/jam	0 km/jam
3	Suhu Udara	23 – 34	23 – 32	23 – 34	23 – 34	24 – 34
4	Kelembaban Udara	50 – 95	65 – 95	55 – 100	55 – 95	70 – 95
5	Cuaca	Berawan	Berawan	Berawan	Berawan	Berawan

*Sumber Data BMKG

- b. Analisis Potensi Kemudahan Terjadi Kebakaran (FFMC) berlaku untuk hari Kamis 16 Agustus 2018. Pantauan BMKG dilaporkan sebagai berikut :
 Analisis tingkat kemudahan terjadinya Kebakaran di wilayah Kalteng. Untuk kategori “Sangat Mudah Terbakar dan Sangat Sulit Pengendaliannya” Berwarna Merah.



c. Pantauan Tinggi Muka Air Tanah :

- Sebangau Jaya : TMA -0.88 m, SM 27.02%
- Katunjung 1 : TMA -0.47 m, SM 79.71%
- Katunjung 2 : TMA -0.8 m, SM 68.88%
- Katunjung 3 : TMA -0,74 m, SM 46.58%
- Mentaren 1 : TMA -1,02 m, SM 3.9%
- Anjir Kalampan : TMA -1.48 m, SM 81.07%
- Bt-Buntoi : TMA -0.64 m, SM 41.74%
- Pm-Paduran Mulya : TMA -0.47 m, SM 44.76%
- Sei Ahas : TMA -0.97 m, SM 49.38%
- Jabiren Raya : TMA -0.44 m, SM 3.9%
- Tumbang Nusa : TMA 1809.16 m, SM 111.74%
- Paduran Sebangau : TMA 1734.03 m, SM 74.54%

II. Upaya Yang Telah dilakukan

2.1. Satgas Udara :

a. Rekapitulasi Water Bombing Helikopter, Tanggal 15 Agustus 2018

NO	HELIKOPTER	SORTI (x)	BOMBING (x)	Liter Air	Total Jam Terbang
1	2	3	4	5	6
1.	Mi 8MTVUPMI815	38	792	3.198.000	165 jam 52 menit
2.	Mi 8MTV UPMI862	34	592	2.380.000	145 jam 43 menit.
3.	Helly RA 31034 Kamov32C	38	444	2.194.000	94 jam 0 menit
4.	Helly RA 31009Kamov 32T	24	390	1.1950.000	50 jam 03 menit.
	Grand Total	136	2.218	9.706.000	

b. Kegiatan Water Bombing Helikopter, Tanggal 15 Agustus 2018

NO	PESAWAT	WATER BOOMBING				Lokasi
		SORTI	WB	LITER	Jumlah	
1.	Helly Mi 8MTV UPMI815	1	30	4.000	120.000	Kahayan tengah, pulpis Koordinat: 2°0'14.98"S 113°58'39.62"E Radial:8° Distance: 13 Nm from pky END : 03.30 Z ATD : 01.38 Z ETA : 05.10 Z ATA : 05.53 Z Route: PKY-kahayan tengah pulpis(SAS)-PKY Missi : Water bombing by BNPB Pilot : capt.Alexander voloshin Onboard: HLO: Bintang luas area ± 15 Ha, jumlah bombing 30 × wb =120.000 liter air, hs di lokasi belum padam seluruhnya.
		2	30	4.000	120.000	Bukit tunggal, jekan raya Koordinat: 2°9'22.95"S 113°52'47.51"E Radial:317° Distance: 6Nm from pky END : 03.30 Z ATD : 06.33 Z ETA : 10.10 Z Alternate koordinat: Kereng bangkirai, sebangau, palangkaraya S 2°16'38.38" E 113°52'27.83" Route: PKY-Jekan raya(SAS)-PKY Missi : Water bombing by BNPB Pilot : capt.Alexander voloshin Onboard: HLO: Bintang Arbi (TNI AU) Luas area ± 15 ha, bombing di wilayah kereng bangkirai sebangau, jumlah bombing 30 × wb =120.000 liter air, hs di lokasi api mulai menipis, Total jam terbang saat ini 165 jam 52 menit.
2.	Helly Mi 8MTV UPMI862	1	12	4.000	60.000	Kanamit, tahai,pulpis Koordinat: 2°57'24.64"S 114°10'55.82"E Radial:162° Distance: 46 Nm

						END : 03.30 Z ATD : 01.36 Z ETA : 06.00 Z ATA: 05.00 Z Route: PKY-Kanamit, tahai pulpis (SAS)-PKY Missi : Water bombing by BNPB Pilot : capt. Nurlan Assanaliyev Onboard: HLO: Aditya Luas area Hs \pm 5 ha, jumlah bombing 12x wb= 60.000 liter air. Api padam.
		2	7	4.000	28.000	Mulyasari, Pandih batu,Pulpis Koordinat: 3°2'40.06"S 114°5'19.30"E Radial:170° Distance: 55Nm END : 04.30 Z ATD : 07.32 Z ETA : 10.10 Z Route: PKY-Pandih batu pulpis(SAS)-PKY Missi : Water bombing by BNPB Pilot : capt.Nurlan assanaliyev Onboard: HLO: Aditya Luas area Hs \pm 15 ha, jumlah bombing 7x wb= 28.000 liter air, hs belum padam, total jam terbang 145 jam 43 menit.
3.	Helly RA 31034 Kamov 32C	-	-	-	-	Maintanance, total jam terbang 94 jam
4.	Helly RA-31009 Kamov 32T	1	23	5.000	115.000	Mendawai Sebrang Area Koordinat: 2° 38' 0,0"S 111° 34' 04"E D: 7,5 NM R: 304° END: 03.30 Z ATD: 02.02 Z ATA PKN: 04.34 Z Route: PKN-Mendawai Sebrang Area(Sas)-PKN Alternate Sas: Pulau Hanaut Area 02° 53' 30,27" S 112° 51' 3,13" E Missi : Water bombing by BNPB Pilot : Capt. Vasily HLO: Oki H. Jumlah bombing 23x = 115.000 liter air. HS belum seluruhnya padam
		2	31	5.000	155.000	Mendawai Sebrang Area Koordinat: 2° 40' 05,00"S

						111° 33' 02,74"E D: 7 NM R: 286° END: 03.30 Z ATD: 06.27 Z Route: PKN-Mendawai Sebrang Area(Sas)-PKN Alternate Sas: Mendawai Sebrang Area 02° 38' 00,00" S 111° 34' 04.00" E Missi : Water bombing by BNPB Pilot : Capt. Vasily HLO: Oki H. Jumlah bombing 31x = 155.000 liter air. HS belum padam
--	--	--	--	--	--	--

Teknologi Modifikasi Cuaca (TMC), Tanggal 14 Agustus 2018

a. Rekapitulasi Teknologi Modifikasi Cuaca (TMC)

No	Pesawat	TMC		Lokasi
		Sorti	Garam (Kg)	
1.				
Jumlah				

b. Kegiatan Teknologi Modifikasi Cuaca (TMC), 14 Agustus 2018

No	Pesawat	TMC		Lokasi
		Sorti	Garam (Kg)	
1.				

2.2. Satgas Darat

A. Satgas Darat Gabungan

NO	KEGIATAN	PEMADAMAN			PERSONIL/ PERALATAN	PELAPOR
		Pemadaman	Patroli	Pencegahan		
1.	KOTA PALANGKA RAYA (Status Siaga Darurat Karhutla) Kegiatan Patroli dan Sosialisasi a). Poslap II 1). Lokasi : Jl. Cilik Riwut Km.8 (Bondol, Jatayu, Simpati), Kel. Bukit Tunggal, Kec. Jekan Raya		✓	✓	a). Poslap II 1). Personil : - MA 3 org - TSAK 5 org - Polri 1 org 2). Peralatan : - 1 pickup - TOA - Selebaran maklumat kapolda kalteng	Posko PDB Karhutla BPB-PK Prov. Kalteng

	<p>Kegiatan Pemadaman Kebakaran Hutan dan Lahan</p> <p>b). Poslap II 1). Lokasi : Jl. Danau Rangas tembus Jl. Danau Indah, Kel. Bukit Tunggal, Kec. Jekan Raya - Luas terbakar : ± 10 Ha</p> <p>c). Poslap I 1). Lokasi : - Jl. Panenga, Kel. Kereng Bangkirai (2,27727S 113,91443E). Pukul 13.45 WIB - Luas terbakar : ± 0,06 Ha</p>	✓			<p>b). Poslap II - Personil : TNI, Polri, BPBPK Prov. Kalteng (1 org), Pusdalops PB Prov. Kalteng (2 org), Damkar Dishut, Manggala Agni, BPBD Kota Palangka Raya, TSAK Bukit Tunggal (5 org) - Alkap : Pompa air Merk Shibaura 1 unit, Pompa air merk honda 1 unit, R4 = 1 unit, selang pelempar 1,5 = 20 roll, selang pelempar 2,5 = 5 roll, nozel 1,5 = 3 buah, konektor = 1 buah</p> <p>c). Poslap I - Personil : Tim Pemadam Gabungan Pos Lapangan 1 - Alkap : Peralatan Pemadam dan kelengkapannya</p>	Posko PDB Karhutla BPB- PK Prov. Kalteng
2.	<p>KAB. SERUYAN (Status Siaga Darurat Karhutla)</p> <p>a. Posko PDB Karhutla Kab. Seruyan Kegiatan Pemadam Karhutla 1) Lokasi : Wilayah Perbatasan Desa Mekar Indah Unit IV Dan Tanggul Harapan Unit V, Kec Seruyan Hilir Timur 2) Luas terbakar : ± 8 Ha</p> <p>b. Kegiatan Groundchek titik Hs 1). Lokasi : - Wilayah Kec Seruyan Hilir Timur 1 Titik Di Wilayah Desa Mekar Indah Unit IV. - Wilayah Kec Danau Sembuluh 4 titik baru. - Wilayah kec seruyan tengah 4 titik Hs - Wilayah kec seruyan hulu 14 titik hs</p>	✓			<p>Tim Gabungan posko BPBD Kab. Seruyan</p>	BPBD Kab. Seruyan

	<p>Kegiatan sosialisasi KORAMIL 1015-16/PEMBUANG HULU 1). Lokasi : Jl. Persada, Desa Pembuang Hulu, Kec. Hanau 2). Deskripsi : Menyampaikan kepada warga sekitar yang sedang santai diwarung bapak Nurdin, agar saling menjaga lingkungan terutama yang memiliki lahan/kebun agar tidak membakar dan membuang puntung rokok sembarang</p> <p>KORAMIL 1015-16/KUALA PEMBUANG 1). Lokasi : Jln. Poros negara, Desa Mekar indah, kec. Seruyan hilir timur 2). Deskripsi : Tim patroli terpadu memberikan sosialisasi/penyuluhan tentang larangan dan dampak dari membuka lahan dengan cara di bakar serta membagikan selebaran undang - undang karhutlabun, kepada 5 orang warga.a/n : pak Eko, Pak Wahyu, pak Budi, pak usup, dan pak Heri.</p>		✓	✓	<p>- Personil : TNI (1 org), Polri (1 org), Manggala Agni (2 org), Masyarakat (1 org) - Alkap : Kendaraan roda 2 (3 unit), GPS (1 buah)</p>	Kodim 1015/Spt

3.	KAB. MURUNG RAYA (Status Siaga Darurat Karhutla) Posko BPBD Kab. Murung Raya Kegiatan : Pemdamam Karhutla 1). Lokasi : Jalan 40/ jln Soekarno Hatta (komp. DAM). 2). Luas terbakar : 0,1 Ha	✓			Personil : TRC BPBD Manggala Agni Alkap : 3 unit mobil opsna BPBD 2 unit sepeda motor opsna BPBD 1 unit mesin pompa shibaura Selang Nozzle GPS Drone	BPBD Kab. Murung Raya
4.	KAB. BARITO SELATAN (Status Siaga Darurat Karhutla) Kegiatan Groundcheck dan Pemadaman Karhuta Lokasi : - Ds. Sungai Jaya Kec. Dusun Hilir- Deskripsi : 1. Pkl 08.30 wib brkt menuju lokasi. 2. Pkl 11.30 wib tim tiba di lokasi dan melaksanakan kegiatan pemadaman. 3. Pkl 13.30 api dpt di padamkan 100% 4. Luas hutan yg terbakar diperkirakan krg lbh 2 hektar. 5. Pkl 15.00 wib pengecekan personel dan materiil selanjutnya tim kembali ke homebase masing-masing dlm keadaan lengkap dan aman.	✓			1). Personil Masing – masing Lokasi: - TNI : 1 org - POLRI : 3 org - MMA : 3 org - Satpop PP : 1 org 2). Alkap : - Kendaraan R2 5 unit - GPS 1 unit - HP perorangan - Speedboat 1 unit - Jet shooter 3 unit	Kodim 1012/Btk
5.	KAB. KOTAWARINGIN TIMUR (Status Siaga Darurat Karhutla) Kodim 1015/Spt Kegiatan Patroli dan Sosialisasi a). Koramil 1015-08/Mb.Ketapang 1). Lokasi : Jln. HM Arsyad km 7,5 masuk Jl.Kaplingan Darto, Desa Eka Bahurui, Kec. MB		✓	✓	a). Koramil 1015-08/Mb.Ketapang 1). Personel : - TNI 1 org - Polsek 1 org - Ma 1 org - Masy 1 org 2). Peralatan : - R2 4 unit - GPS 1 buah b). Koramil 1015-10/Kota Besi 1). Personel :	Kodim 1015/Spt

<p>Ketapang</p> <p>2). Kegiatan. Tim Patroli Terpadu mensosialisasikan tentang larangan membuka lahan dengan cara dibakar, dampak dan bahaya karhutlabun kepada 2 orang warga yang mau berangkat ke kebun An. Yanto dan Said.</p> <p>b). Koramil 1015-10/Kota Besi 1). Lokasi : Jl Kota Besi - Sampit. Kab. Kotim. 2). Kegiatan. Tim Patroli Terpadu Bertemu 7 orang masyarakat,A/n. Fadliansyah, Juri, Bani, Rusman,Isur,Bahran, Husein.Tim Patroli Terpadu memberikan sosialisasi/penyuluhan tentang larangan membuka lahan dengan cara di bakar dan membagikan undang undang tentang Karhutla.</p>				<p>- TNI 1 org - Polsek 1 org - Ma 1 org - Masy 1 org 2). Peralatan : - R2 4 unit - GPS 1 buah</p>	
<p>Posko PDB Karhutla Kab. Kotawaringin Timur Kegiatan Pemadaman Kebakaran Hutan dan Lahan</p> <p>a). Deskripsi kegiatan: 1. Apel pagi jam 08.00 -08.10 2. Jam 08:25-11.47 patroli 1 kali (motor KLX 1 bh) 3. Jam 09:00 Pendinginan lanjutan, Jln Cilik riwut perum.bumi raya 1, Jln Cilik riwut masuk.Jln Padat karya 1kali 4. 09.02 Pendinginan, Jkn Sudirman perum Pandawa. 1 kali, luas 15x30 m, dipadamkan 10x10 m 5. Jam 12.20 Pemadaman Jln HM Arsyad km 6. 1 kKi 6. Jam 12:50 Pemadaman, Jln HM Arsyad km 5,5, 1 kali 7. Jam 13:06-14:27 Pemadaman Jln Kapt Mulyono, Jln HM Arsyad Perum Elok permai sampai jam 17:37 (2 lokasi) 8. 13:33 Pemadaman Jkn Cilik riwut masuk jln Padat karya</p>	✓	✓		<p>Tim Posko Gabungan Posko PDB Karhutla Kab. Kotawaringin Timur</p>	<p>BPBD Kab. Kotawaringin Timur</p>

	<p>luas 15 x 20 m (2 kali)</p> <p>9. Jam 14:24-17:07 Pemadaman Jln Kota besi</p> <p>10: Jam 17:32 Pemadaman dan pendinginan Jln HM Arsyad km 6 Perum Panca permai</p> <p>11. Jam 17:43-18:21 Pemadaman Jln HM Arsyad km 7 depan Trakindo</p> <p>12: Jam 08:39 Rapat koordinasi Tim Satgas Katlahut ttg strategi operasi darat dan bloking area</p> <p>13. Melakukan Monitoring / Pemantauan bencana, titik hotspot, cuaca, daerah rawan Karhutla, arah angin dan kondisi sungai di wilayah Kab. Kotim melalui perangkat komunikasi Radio HT, Rik repeater, telepon seluler, Whatsapp dan sarana informasi lainnya.</p> <p>14. Berkoordinasi dengan TNI, POLRI, SOPD, Kepala Desa, Camat dan Organisasi Kemasyarakatan di Kab. Kotim apabila terjadi bencana.</p> <p>15. Petugas Piket Posko melaksanakan pelaporan harian berkala, pelaporan kegiatan dan pelaporan bencana di Kab. Kotim.</p> <p>16. Jam 18:45 Kunjungan Setda Kotim utk cek dan evaluasi kegiatan</p>					
6.	<p>KAB. LAMANDAU (Status Siaga Darurat Karhutla)</p> <p>Posko PDB Karhutla Kab. Lamandau</p> <p>a). Kegiatan Kegiatan groundcheck titik Hs</p> <p>1). Lokasi :</p> <ul style="list-style-type: none"> - Kec. Belantikan Raya dan Kec. Batang Kawa - Kec Bulik, Kab. Lamandau - Kec. Batang Kawa, Kab. Lamandau <p>2). Deskripsi :</p> <ul style="list-style-type: none"> - Utk kegiatan Tim Patroli Gabungan Pagi - Siang Standby di Posko sekaligus melakukan pengecekan peralatan dan melakukan koordinasi dengan Pos Lapangan, memantau hotspot melalui website LAPAN, BMKG, Sipongi, serta 	✓	✓		Tim gabungan Posko BPBD Kab. Lamandau	BPBD Kab. Lamandau

	<p>memantau/menerima informasi melalui media sosial.</p> <ul style="list-style-type: none"> - Sore Hari sekitar pukul 16.00 WIB, terpantau hotspot di wil kab.lamandau (sumber data LAPAN) sebanyak 12 HS yaitu di Kec. Bulik 1 HS, Kec. Belantikan Raya 8 HS dan Kec. Batang Kawa 3 HS, dengan rincian -Jarak tempuh ke Desa Tanjung Beringin kurleb 40 km dilanjut jalan kaki kurleb 3-5 km langsung ke 4 titik lokasi HS diatas, - Keempat lokasi tersebut tidak terdapat bekas kebakaran lahan / hutan sehingga 4 hotspot yang ada di Desa Tanjung Beringin, Kec. Lamandau : NIHIL - Kemudian dilanjutkan ground check (GC) ke kecamatan delang, jarak tempuh dri tanjung beringin ke desa sekombulan kurleb 40 km - Hasil GC pantauan HS di Desa Sekombulan, bahwa pada koordinat lokasi ditemukan lahan bekas terbakar dan api sudah padam, adapun luas areal yang terbakar kurleb 0,5 Ha 					
7.	<p>Kab. BAROTO UTARA Posko PDB Karhutla BPBD Kab. Barito Utara Kegiatan : Melakukan Monitoring / Pemantauan bencana, titik hotspot, cuaca, daerah rawan Karhutla, arah angin dan kondisi sungai di wilayah Kab. Barito Utara melalui perangkat komunikasi Radio HT telepon seluler, Whatsapp dan sarana informasi lainnya.</p> <ul style="list-style-type: none"> - Berkoordinasi dengan TNI, POLRI, SOPD, Kepala Desa, Camat dan Organisasi Kemasyarakatan di Kabupaten barito utara apabila terjadi bencana. - Siaga Laporan Kejadian Karhutla 		✓	✓	Personil Posko	BPBD Kab. Barito Utara
8.	<p>KAB. PULANG PISAU (Status Siaga Darurat Karhutla)</p>	✓			Desa Sigi 1) Personil : TNI (2 org), Polri (2 org),	

	Posko PDB Karhutla Kab. Pulang Pisau Kegiatan groundcheck titik Hs dan Pemadaman karhutla 1) Lokasi : Desa Sigi, Kec. Kahayan Tengah (S.-2.00708 E.113.97829) - Luas Terbakar :- 2. Lokasi : ds. Pangkoh Hilir kec. Pandih Batu - Luas Terbakar : 50x100m				Manggala Agni (1 org), Masyarakat (4 org) 2) Alkap : Kendaraan roda 2 (5 unit), Jetshooter (2 buah)	
9.	KAB. KATINGAN (Status Siaga Darurat Karhutla) Posko PDB Karhutla Kab. Katingan Kegiatan Groundcek Hotspot 1). Lokasi : Desa Hampalit – Petak Bahandang, Kec. Katingan Hilir 2). Luas terbakar : 1 ha	✓			- Personil : BPBD (4 org) - Alkap : Kendaraan roda 4 (1 unit), Pompa Karhutla (2 unit)	BPBD Kab. Katingan
	Kegiatan patrol dan Sosialisasi KORAMIL 1015-19/PENDAHARA - Kegiatan : Tim Patroli memberikan pengertian/ himbauan kepada msyarakat an. Ibu Sri agar dalam membuka lahan berkebun tidak dengan cara membakar - Lokasi : Jln. Pendahara - Kasongan KORAMIL 1015-04/TUMBANG SAMBA - Kegiatan : Menyampaikan agar tidak membuka lahan dengan cara bakar dan saling menjaga terhadap lahan masing-masing. - Lokasi : Kebun Bpk Ibung anggen, jalan Minun Dehen Km 1, Desa Samba Danum, Kec. Katingan Tengah.		✓	✓	A. KORAMIL 1015-19/PENDAHARA - Personil : TNI (1 org), Polri (1 org), Manggala Agni (1 org), Masyarakat (1 org) - Alkap : Kendaraan roda 2 (3 unit), GPS (1 buah) KORAMIL 1015-04/TUMBANG SAMBA - Personil : TNI (1 org), Polri (1 org), Manggala Agni (1 org), Masyarakat (1 org) - Alkap : Kendaraan roda 2 (4 unit), GPS (1 buah)	Kodim 1015/Spt
10.	KAB. KAPUAS Posko PDB Karhutla Kab. Kapuas	✓			- Pesonel : TNI (2 org), POLRI (3 org), BPBD (6 org), Manggala Agni (7 org),	BPBD Kab. Kapuas

<p>Kegiatan :</p> <p>1. Pengecekan Hotspot dan Pemadaman di Kecamatan Kapuas Murung</p> <p>- Tanggal Waktu : 15/08/2018, Pukul 09.30 WIB</p> <p>- Lokasi : Desa Suka Reja A8, Desa Bina Karya C1, Desa Bina Mekar C2, Desa Rawa Subur C3, Desa Bina Sejahtera A7, Desa Belawang, Kecamatan Kapuas Murung (-2.708835, 114.714092, / -2.664282, 114.744619 / -2.661508, 114.739363)</p> <p>pemadaman didaerah bina sejahtera</p> <p>- Luas Area Terbakar : Desa Bina Sejahtera 17 Ha (Sementara), Desa Bina Karya 20 Ha (Sementara)</p> <p>- Keterangan : Hasil pengecekan tim dilokasi ada 6 (enam) Desa yang titik api dan sebaranya semakin meluas serta akses menuju lokasi hanya bisa menggunakan R2, Pada Pukul dilakukan oleh tim di Desa Bina Sejahtera A7 mulai dari Pukul 14.20 s/d 17.00 WIB. Kondisi api belum padam karena tidak bisa dijangkau oleh tim darat. Untuk 5 (lima) desa lainnya tim darat tidak bisa menuju lokasi karena akses menuju lokasi tidak ada. Untuk jenis tanah gambut tipis dan yg terbakar semak,pakis dan galam.</p> <p>2. Pengecekan dan Pemadaman Kec. Mantangai</p> <p>- Tanggal Waktu : 15/08/2018,</p> <p>- Lokasi : Desa Humbang Raya, kec.Mantangai (-1.92681, 114.07942)</p> <p>- Luas Area Terbakar : -</p> <p>- Keterangan : Pemadaman HS di Kecamatan mantangai terus dilakukan oleh tim dan kondisi belum padam total. (Sumber : Laporan Manggala Agni Daops 2).</p> <p>3. Pemadaman karhutla Kec. Kapuas Hilir</p> <p>- Tanggal Waktu : 14/08/2018,</p>				<p>Dinas Damkar dan PP (2 org) Balakar (2 org) dan Masyarakat</p> <p>- Peralatan : Mesin Pemadam Portable beserta kelengkapanya (1 unit), Kendaraan R4 (1 unit), Kendaraan R2 (4 unit).</p> <p>- Pesonel : TNI (1 org), POLRI (2 org), Manggala Agni (6 org),</p> <p>- Peralatan : Mesin Pemadam portable (1 unit), Jet Shooter (2 unit), Kepyok (2 unit), Mobil Personil (1 unit), Kendaraan R2 (2 unit).</p> <p>- Pesonel : TNI (1 org), BPBD (7 org) Manggala Agni (2 org), Emergency508 (2 org)</p> <p>- Peralatan : Mesin Portable Beserta Kelengkapanya (1 unit), Kendaraan R3 (1 unit), Kendaraan R2 (7 unit)</p>	
---	--	--	--	---	--

	Pukul 15.10 WIB - Lokasi : Desa Sei Pasah, Kec.Kapuas Hilir (- 3.01462, 144.44589) - Luas Area Terbakar : 1 Ha - Keterangan : Laporan dari warga terjadi karhutla di Desa Sei Pasah, Pemadaman dilakukan mulai dari Pukul 18.20 s/d 19.35 WIB Kondisi api sudah padam total.					
11.	KAB. SUKAMARA kegiatan Pelaksanaan Patroli Titik HOT SPOT yang terdeteksi Kab.sukamara dan penanggulangan Karhutla. Lokasi : Desa Sungai Raja Kec. Jelai Kab. Sukamara Luas terbakar : ± 3 Ha.	✓	✓	✓	- Iptu Suyanto - Brigpol Firmansyah - Brigpol Shandy.s - Brigpol Julkifli - Brigpol Aditya.v.n - Bripda J.Gustiono - Serka Muksoni(anggota Koramil jelai)	Polres Sukamara

DOKUMENTASI

Patroli dan Sosialisasi di Kota Palangka Raya





Pemadaman Karhutla di Kota Palangka Raya



Pemadaman Karhutla di kab. Pulang pisau

18



Pemadaman Karhutla di Kab. Katingan



Penanganan karhutla okeh kodim 1015/spt



Penanganan Karhutla, Patroli dan Koordinasi di Kab. Seruyan



Kegiatan BPBD Kab. Murung Raya

20



Helly WB : RA 31009 KA32T





Helly WB : M18 MTV-1 UP-MI815



Helly WB : M18 MTV-1 UP-MI862



B. KEGIATAN POSKO KARHUTLA PROVINSI KALIMANTAN TENGAH

1. Pengumpulan data dan informasi dari Kabupaten/Kota.
2. Berkoordinasi dengan Kabupaten/Kota dalam penanganan Karhutla di Provinsi Kalimantan Tengah.
3. Penyampaian Laporan Harian kepada Pimpinan dan Instansi/Lembaga terkait.
4. Apel Radio Satgas PDB Karhutla Kalteng, pukul 07.00 WIB
5. Briefing Operasi di Posko Induk, Pusdalops PB Prov. Kalteng, pukul 07.30 WIB
6. Rapat perencanaan operasi Pukul 14.00 Wib utk Rencana Aksi Kamis, 15 Agustus 2018 s.d. Jum'at, 16 Agustus 2018 Pukul 07.00 Wib.

Dokumentasi Posko Induk**Briefing Operasi di Posko PDB Prov. Kalteng****Rapat Evaluasi di Posko PDB Prov. Kalteng**

2.3. Satgas Gakkum sampai hari Rabu 15 Agustus 2018 :

DATA PENEGAKAN HUKUM KEBAKARAN HUTAN DAN LAHAN TAHUN 2018

JANUARI 2018 – 15 Agustus 2018

23

NO	KESATUAN	LAPORAN POLISI	TKP	JML KASUS		JMLAH	JML TSK		LUAS TERBAKAR	JML DITAHAN		PERS	PENYELESAIAN			
				LIDIK	SIDIK		PERORANGAN	KORPORASI		PERORANGAN	KORPORASI		TAHAP I	P.19	P.21	TAHAP II
1		2	3	4	5	6	7	8	9	10	11	12	13	14	15	
1.	RES KAPUAS	LP/134/VII/2018/SPK RES KAPUAS TGL 25 JULI 2018	AREAL PERKEBUNAN SAWIT PT. KLM	1	-	1	-	-	511	-	-	-	-	-	-	-
2.	RES P.RAYA	LP/237/VII/SPK RES P.RAYA TGL 14 JULI 2018	JL. G OBOS 16 KOTA PALANGKA RAYA	-	1	1	1	-	0,6	1	-	5	1	-	-	-
		LP/246/VII/SPK RES P.RAYA TGL 20 JULI 2018	JL. BANTENG 49 KOTA PALANGKA RAYA	1	-	1	-	-	4	-	-	5	-	-	-	-
3.	RES KATINGAN	-	-	-	-	-	-	-	-	-	-	-	-	-	-	-
4.	RES PULPIS	-	-	-	-	-	-	-	-	-	-	-	-	-	-	-
5.	RES KOBAR	LP/56/II/SPK RES KOBAR TGL 23 FEBRUARI 2018	KEL. RAJA SEBERANG, KEC. ARSEL, KAB. KOBAR	-	1	1	1	-	5	1	-	3	-	-	-	1
6.	RES KOTIM	-	-	-	-	-	-	-	-	-	-	-	-	-	-	-
7.	RES BARUT	-	-	-	-	-	-	-	-	-	-	-	-	-	-	-
8.	RES SERUYAN	LP/04/I/SPK RES SERUYAN/SEK SERUYAN HILIR TGL 6 MEI 2018	JL. PEMATANG KAMBAT RAYA, DESA P.PANJANG, KEC. SERHIL, KAB. SERUYAN	-	1	1	1	-	1	-	-	4	1	-	-	-
9.	RES GUMAS	-	-	-	-	-	-	-	-	-	-	-	-	-	-	-
10.	RES BARTIM	-	-	-	-	-	-	-	-	-	-	-	-	-	-	-
11.	RES LAMANDAU	-	-	-	-	-	-	-	-	-	-	-	-	-	-	-
12.	RES BARSEL	-	-	-	-	-	-	-	-	-	-	-	-	-	-	-
13.	RES MURA	-	-	-	-	-	-	-	-	-	-	-	-	-	-	-
14.	RES SUKMA	-	-	-	-	-	-	-	-	-	-	-	-	-	-	-
JUMLAH		5 LP	5 TKP	2	3	5	3	-	521,6	2	-	17	2	-	-	1

Sumber : Polda Kalteng

Demikian Laporan **POSKO Siaga Darurat KARHUTLA PROV. KALTENG**

Terima Kasih.
Salam Tangguh....

Tanggal : Kamis 16 Agustus 2018
Pukul : 07.00 WIB



Komandan Satgas
PDB Karhutla Kalteng 2018
Komandan Korem 102/Pjg

TTD

Harnoto, S.Sos
Kolonel Inf NRP 1920029391069