

POSKO SATGAS KARHUTLA PROVINSI KALIMANTAN TENGAH



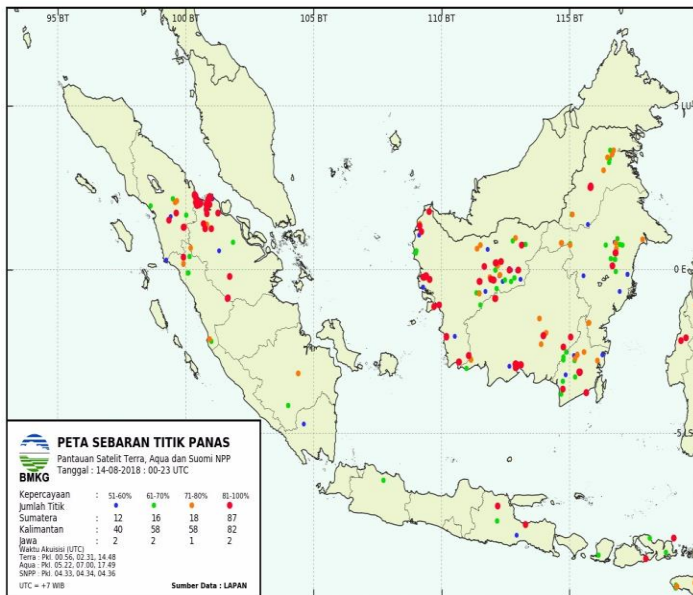
LAPORAN HARIAN POS KOMANDO SIAGA DARURAT BENCANA ASAP AKIBAT KEBAKARAN HUTAN DAN LAHAN PROVINSI KALIMANTAN TENGAH TAHUN 2018

I. Kondisi Terkini

1.1. Hotspot

Perkembangan titik panas atau *hotspot* pada 14 s/d 15 Agustus 2018, pukul 07.00 s/d 07.00 WIB berdasarkan pantauan citra satelit Wilayah Provinsi Kalimantan Tengah sebagai berikut :

Citra Satellite Titik Hotspot Convidence 0 - 100 %



Jumlah Hotspot Harian Provinsi Kalimantan Tengah :
selama 24 Jam : sebanyak **66 HS**

NO	KAB/KOTA	Terra, Aqua, SNPP	CONV %
1.	Kota Palangka Raya	1	76%
2.	Barito Selatan	6	45-90%
3.	Barito Timur	2	68-86%
4.	Barito Utara		
5.	Gunung Mas	1	76%
6.	Kapuas	2	67-80
7.	Katingan		
8.	Kotawaringin Barat		
9.	Kotawaringin Timur	41	25-100%
10.	Lamandau		
11.	Murung Raya		
12.	Pulang Pisau	5	59-100%
13.	Sukamara	2	40-65%
14.	Seruyan	6	47-83%
TOTAL		66	

DATA SEBARAN HOTSPOT TERRA, AQUA DAN SNPP WILAYAH KALIMANTAN TENGAH DATA HOTSPOT JANUARI S/D 14 AGUSTUS 2018

Kabupaten/Kota	Bulan								Grand Total
	1	2	3	4	5	6	7	8	
Barito Selatan	5	6	11	9	4	8	16	21	80
Barito Timur		1				1		4	6
Barito Utara	1		4	3	3		4		15
Gunung Mas	8	2			1	3	3	3	20
Kapuas	5	5	22	26	8	7	49	9	131
Katingan	16	1	4	2	3	5	10	22	63
Kotawaringin Barat	27	55	9	3	4	4	1	7	110
Kotawaringin Timur	10	4	1	5	4	4	58	100	186

Lamandau						2	13	12	27
Murung Raya			2	3	1	4	1		11
Palangka Raya	4	3	10	1	3		5	1	27
Pulang Pisau	6	3				11	27	22	69
Seruyan	5	8	13	4	3	9	16	32	90
Sukamara	12	13	29	16		3	17	41	131
Grand Total	99	101	105	72	34	61	220	274	966

*Sumber Data : Lapan.go.id

DATA KEJADIAN KEBAKARAN MULAI JANUARI S/D 14 AGUSTUS 2018

No	Kab/Kota	Bulan								Kejadian (X)
		1	2	3	4	5	6	7	8	
1	Barito Selatan				1	1	1	5		10
2	Barito Timur							0	1	1
3	Barito Utara	1	1	1	1	3	3	1	2	13
4	Gunung Mas	1						0		1
5	Kapuas		2		2	4	2	8	16	34
6	Katingan	1	1			2	3	12	5	24
7	Kotawaringin Barat	5	23	2		3	4	2	7	46
8	Kotawaringin Timur	10	2			1	2	22	14	51
9	Lamandau							1	8	9
10	Murung Raya			1	1			2	2	6
11	Palangka Raya	1	1	2		1	7	42	13	67
12	Pulang Pisau						1	8	10	19
13	Seruyan		3	1	1	2	1	4	9	21
14	Sukamara		5	1	2		2	8	8	26
	Grand Total	19	38	8	8	17	26	115	98	329

Sumber Data : Group WA Karlahut Kalteng 2018

DATA LUAS KEBAKARAN MULAI JANUARI S/D 14 AGUSTUS 2018






No	Kab/Kota	Bulan								Luas (Ha)
		1	2	3	4	5	6	7	8	
1	Barito Selatan					2,5		44,07	2,5	49,7
2	Barito Timur							0,00	1	1
3	Barito Utara	1	1	1,8		28,2	3,56	2,00	1	38,56
4	Gunung Mas	0,5								0,5
5	Kapuas		2		0,05	34,57	47	515,40	46,78	645,8
6	Katingan					10	6,515	28,49	22,12	67,13
7	Kotawaringin Barat	33	357,7	2,5		3,24	11,5	7,00	28	442,94
8	Kotawaringin Timur	45,12	45			6	3	417,05	14,05	526,57
9	Lamandau							2,00	16	18
10	Murung Raya			5	0,5			0,00	0,102	5,602
11	Palangka Raya	3	5	6,5		3	18,8	128,60	29,96	194,82

No	Kab/Kota	Bulan								Luas (Ha)
		1	2	3	4	5	6	7	8	
12	Pulang Pisau						5	136,00	57,42	198,42
13	Seruyan		8		2	2	3	7,50	21,5	43,5
14	Sukamara		330	2,2			1,5	23,30	111	486
	Grand Total	82,62	748,7	18	2,55	89,51	99,875	1.312,04	338,692	2.705,842

Sumber Data : Group WA Karlahut Kalteng 2018

1.1. Indeks Standar Pencemaran Udara (ISPU)

Kualitas udara di seluruh AQMS / Sistem Monitoring Kualitas Udara di Provinsi Kalimantan Tengah menunjukkan Kategori dengan indikator Baik (good), sedang (moderate), tidak sehat (unhealthy), sangat tidak sehat (very unhealthy) dan berbahaya (hazardous) seperti terlihat pada tabel berikut pukul 07.00 WIB.

BAIK 0 - 50		SEDANG 51 - 100		TIDAK SEHAT 101 - 199		SANGAT TIDAK SEHAT 200 - 299		BERBAHAYA 300 - 3000	
LOKASI	BMKG Palangka Raya	KLHK Palangka Raya	BMKG-SMT Kab. Kotawaringin Timur	BMKG-PKN Kab. Kotawaringin Barat	BMKG-MUARATAWEH Kab. Barito Utara				
ISPU / PM10	0	7	8	10	41				

1.2. Jarak Pandang (Visibility)

Data sementara menunjukkan visibility pada hari Rabu 15 Agustus 2018

LOKASI	VISIBILITY
Palangka Raya	10 Km
Pangkalan Bun	10 Km
Sampit	10 Km
Buntok	8 Km
Muara Teweh	8 Km

1.3. Prakiraan Cuaca

a. Kondisi cuaca hari Rabu 15 Agustus 2018. Pantauan BMKG dilaporkan sebagai berikut :

No	Data	BMKG Palangka Raya	BMKG Palangkalan Bun	BMKG Sampit	BMKG Buntok	BMKG Muara Teweh
1	Arah Angin	Tenggara	Tenggara	Tenggara	Barat	Barat
2	Kecepatan Angin	14,8 km/jam	13 km/jam	9,3 km/jam	5,6 km/jam	5,6 km/jam
3	Suhu Udara	23 – 34	23 – 32	23 – 35	22 – 32	24 – 33
4	Kelembaban Udara	50 – 95	65 – 95	55 – 95	60 – 95	70 – 95
5	Cuaca	Berawan	Berawan	Berawan	Berawan	Berawan

*Sumber Data BMKG

- b. Analisis Potensi Kemudahan Terjadi Kebakaran (FFMC) berlaku untuk hari Rabu 15 Agustus 2018. Pantauan BMKG dilaporkan sebagai berikut :
 Analisis tingkat kemudahan terjadinya Kebakaran di wilayah Kalteng. Untuk kategori “Sangat Mudah Terbakar dan Sangat Sulit Pengendaliannya” Berwarna Merah.



POTENSI MUDAHNYA TERJADI KEBAKARAN HUTAN DAN LAHAN



POTENSI TINGKAT KESULITAN PENGENDALIAN KEBAKARAN HUTAN DAN LAHAN



c. Pantauan Tinggi Muka Air Tanah :

- Sebangau Jaya : TMA -0.88 m, SM 27.02%
- Katunjung 1 : TMA -0.47 m, SM 79.71%
- Katunjung 2 : TMA -0.8 m, SM 68.88%
- Katunjung 3 : TMA -0,74 m, SM 46.58%
- Mentaren 1 : TMA -1,02 m, SM 3.9%
- Anjir Kalampan : TMA -1.48 m, SM 81.07%
- Bt-Buntoi : TMA -0.64 m, SM 41.74%
- Pm-Paduran Mulya : TMA -0.47 m, SM 44.76%
- Sei Ahas : TMA -0.97 m, SM 49.38%
- Jabiren Raya : TMA -0.44 m, SM 3.9%
- Tumbang Nusa : TMA 1809.16 m, SM 111.74%
- Paduran Sebangau : TMA 1734.03 m, SM 74.54%

II. Upaya Yang Telah dilakukan

2.1. Satgas Udara :

a. Rekapitulasi Water Bombing Helikopter, Tanggal 14 Agustus 2018

NO	HELIKOPTER	SORTI (x)	BOMBING (x)	Liter Air	Total Jam Terbang
1	2	3	4	5	6
1.	Mi 8MTVUPMI815	36	732	2.958.000	158 jam 37 menit
2.	Mi 8MTV UPMI862	32	573	2.292.000	137 jam 08 menit
3.	Helly RA 31034 Kamov32C	38	444	2.194.000	94 jam 0 menit
4.	Helly RA 31009Kamov 32T	22	336	1.680.000	50 jam 03 menit.
	Grand Total	130	2.085	9.108.000	

b. Kegiatan Water Bombing Helikopter, Tanggal 14 Agustus 2018

NO	PESAWAT	WATER BOOMBING				Lokasi
		SORTI	WB	LITER	Jumlah	
1.	Helly Mi 8MTV UPMI815	1	18	4.000	72.000	Mentaya hilir selatan Koordinat: 2°54'76.30"S 112°54'32.8"E Radial:237° Distance: 74 Nm END : 03.30 Z ATD : 01.47 Z ETA : 05.10 Z ATA : 05.50 Z Route: PKY-Mentaya hilir(SAS)-PKY Missi : Water bombing by BNPB Pilot : Capt.Alexander voloshin Onboard: HLO: Bintang 1 pax (Manggalagni) Irwan Jumlah bombing 18× wb =72.000 liter air, hs di lokasi tersebut belum padam.
		2	14	4.000	56.000	Mentaya hilir selatan Koordinat: 2°54'76.30"S 112°54'32.8"E Radial:237° Distance: 74 Nm from pky / 20 Nm from sampit END : 03.30 Z ATD : 06.48 Z ETA : 10.10 Z Route: PKY-Mentaya hilir(SAS)-PKY Missi : Water bombing by BNPB Pilot : Capt.Alexander voloshin Onboard: HLO: Bintang 1 pax (Manggalagni) Irwan Luas area ± 30 ha, bombing di wilayah mentaya hilir kotim, jumlah bombing 14 × wb =56.000 liter air, hs di lokasi tersebut belum padam, Total jam terbang saat ini 158 jam 37 menit
2.	Helly Mi 8MTV UPMI862	1	19	4.000	76.000	Kamelo Koordinat: 2°16'36"S 114°2'17"E Radial:118° Distance: 6 Nm END : 03.30 Z ATD : 01.50 Z ETA : 05.00 Z ATA : 05.54 Z Alternate: Kahayan kuala, pulpis 3°13'32,10"S 113°56'9.10"E

						<p>R = 181° D = 60 NM Route: PKY-Kamelo(SAS)-PKY Missi : Water bombing by BNPB Pilot : capt. Nurlan Assanaliyev Onboard: HLO: Aditya Luas area ± 20 ha, bombing di wilayah kahayan kuala pulpis, jumlah bombing 19 × wb=76.000 liter air, hs di lokasi tersebut belum padam</p>
		2	24	4.000	96.000	<p>Kahayan tengah, pulpis Koordinat: 2°0'14.98"S 113°56'59.42"E Radial:1° Distance: 13 Nm from pky END : 03.30 Z ATD : 06.55 Z ETA : 10.10 Z Alternate: 1°52'5,01"S 113°57'37.48"E R = 2° D = 21 NM Route: PKY-kahayan tengah pulpis (SAS)-PKY Missi : Water bombing by BNPB Pilot : capt.Nurlan assanaliyev Onboard: HLO: Aditya Luas area ± 15 ha, bombing di wilayah kahayan tengah pulpis dan Maduhara jekan raya, jumlah bombing 24 × wb=96.000 liter air, hs di lokasi tersebut belum padam seluruhnya, Total jam terbang saat ini 137 jam 08 menit</p>
3.	Helly RA 31034 Kamov 32C	1	14	5.000	70.000	<p>Mentaya hilir selatan Koordinat: 2°54'26.30"S 112°54'32.47"E R: 237° D: 74Nm END: 03.30 Z ATD: 01.10 Z ETA: 04.30 Z ATA: 04.12 Z Route:PKY- Mentaya hilir selatan(SAS)-PKY Missi : Water bombing by BNPB Pilot : Capt.Dmitri khazov Onboard: HLO: Hendra Luas area +-30 ha, jumlah bombing 14x wb=70.000, hs belum padam.</p>

4.	Helly RA-31009 Kamov 32T	2	15	5.000	75.000	Pulau Hanaut, Kotim Koordinat: 2°54'44.60"S 113°5'2.60"E R: 165° D: 25 Nm from sampit END: 03.30 Z ATD: 05.02 Z ETA: 08.30 Z ATA: 07.34 Z Route: PKY- Pulau hanaut(SAS)-PKY Missi : Water bombing by BNPB Pilot : Capt.Dmitri khazov Onboard: HLO: Hendra Luas Area hs ± 20 ha, jumlah bombing 15x wb= 75.000 liter air, Hs sebagian padam
		3	-	5.000	-	Pulau Hanaut, Kotim Koordinat: 2°54'44.60"S 113°5'2.60"E R: 165° D: 25 Nm from sampit END: 03.30 Z ATD: 08.34 Z ETA: 10.30 Z Route: sampit- Pulau hanaut(SAS)- PKY Missi : Water bombing by BNPB Pilot : Capt.Dmitri khazov Onboard: HLO: Hendra
		1	33	5.000	165.000	Pantai Lunci Area Koordinat: 2° 45' 37,65"S 111° 11' 35,5"E D: 29 NM R: 261° END: 03.30 Z ATD: 00.38 Z ETA SAS: 00.58 Z ATA PKN: 03.10 Z Route: PKN-Pantai Lunci Area(Sas)- PKN Alternate Sas: Pantai Lunci, Sukamara 3° 0' 01,38" S 111° 06' 36,86" E Missi : Water bombing by BNPB Pilot : Capt. Vasily HLO: Oki H. Jumlah bombing 33x= 165.000 liter air. HS belum padam.
		2	40	5.000	200.000	Pantai Lunci Area Koordinat: 2° 45' 37,65"S 111° 11'

						35,5"E D: 29 NM R: 261° END: 03.30 Z ATD: 04.08 Z ETA SAS: 04.28 Z ATA PKN: 06.41 Z Route: PKN-Pantai Lunci Area(Sas)-PKN Alternate Sas: Pantai Lunci, Sukamara 3° 0' 01,38" S 111° 06' 36,86" E Missi : Water bombing by BNPB Pilot : Capt. Vasily HLO: Oki H. Jumlah Bombing 40x = 200.000 liter air. HS di lokasi tersebut blm sepenuhnya padam.
		3	27	5.000	135.000	Pantai Lunci Area Koordinat: 2° 45' 37,65"S 111° 11' 35,5"E D: 29 NM R: 261° END: 03.30 Z ATD: 07.44 Z ETA SAS: 08.05 Z Route: PKN-Pantai Lunci Area(Sas)-PKN Alternate Sas: Mendawai Seberang 02° 40' 7,51" S 111° 33' 27,74" E Missi : Water bombing by BNPB Pilot : Capt. Vasily HLO: Oki H. Jumlah bombing 27x = 135.000 liter air. HS belum padam.

Teknologi Modifikasi Cuaca (TMC), Tanggal 14 Agustus 2018

a. Rekapitulasi Teknologi Modifikasi Cuaca (TMC)

No	Pesawat	TMC		Lokasi
		Sorti	Garam (Kg)	
1.				
Jumlah				

b. Kegiatan Teknologi Modifikasi Cuaca (TMC), 14 Agustus 2018

No	Pesawat	TMC		Lokasi
		Sorti	Garam (Kg)	

1.

2.2. Satgas Darat

A. Satgas Darat Gabungan

9

NO	KEGIATAN	PEMADAMAN			PERSONIL/ PERALATAN	PELAPOR
		Pemadaman	Patrol i	Pencegahan		
1.	KOTA PALANGKA RAYA (Status Siaga Darurat Karhutla) Kegiatan Patroli dan Sosialisasi a). Poslap II 1). Lokasi : Jl. Mahir Mahar Lingkar Dalam Km.9, Kel. Bukit Tunggal, Kec. Jekan Raya		✓	✓	a). Poslap II 1). Personil : - MA 3 org - TSAK 5 org - Polri 1 org 2). Peralatan : - 1 pickup - TOA - Selebaran maklumat kapolda kalteng	Posko PDB Karhutla BPB-PK Prov. Kalteng
	Kegiatan Pemadaman Kebakaran Hutan dan Lahan b). Poslap II 1).Lokasi : Jl. Mahir Mahar Lingkar Dalam Km. 8, Kel. Bukit Tunggal, Kec. Jekan Raya (-2,18813, 113,84056, 16,5m). Pukul 10. - Luas terbakar : ± 0,12 Ha c). Poslap I 1). Lokasi : - Jl. Merdeka 1 RT 05/RW 12, tembus Jl. Menteng XII Embang VI, Kel. Menteng (- 2°14'12,22692"S 113°54'17,14032"E). Pukul 12.00 WIB - Luas terbakar : ± 4 Ha 2) Jl. G. Obos XXIII, tembus Jl. G. Obos XXVII, Kel. Menteng, Kec. Jekan Raya. Pukul 14.49 WIB - Luas terbakar : ± d). MPA Kel. Sabaru 1). Lokasi : Kel. Kereng Bangkirai, Kec. Sabangau - Luas terbakar : ± 5 Ha	✓			b). Poslap II - Personil : Polri (1 org), Manggala Agni (3 org), TSAK Bukit Tunggal (5 org) - Alkap : Kendaraan roda 4 (1 unit), Pompa Pemadam merk Shibaura (1 unit), Selang (6 roll), Nozzle (2 buah), Konektor (1 buah) c). Poslap I - Personil : Polri, Tim Pos Lapangan 1, Damkar Dishut Prov. Kalteng - Alkap : Pompa Pemadam beserta kelengkapannya d). MPA Kel. Sabaru - Personil : Polri, Damkar Dishut Prov. Kalteng, MPA Sabaru, Masyarakat - Alkap : Pompa Pemadam beserta kelengkapannya	Posko PDB Karhutla BPB-PK Prov. Kalteng Dan MPA Kel. Sabaru

2.	KAB. SERUYAN (Status Siaga Darurat Karhutla) a. Posko PDB Karhutla Kab. Seruyan Kegiatan Pemadan Karhutla 1) Lokasi : Desa Sembuluh II, Kec. Danau Sembuluh 2) Luas terbakar : ± 2 Ha	✓			1) Personil : TNI, Damkar dan Warga setempat 2) Alkap : Mobil Damkar dan perlengkapan penunjang lainnya.	BPBD Kab. Seruyan
	b. Kodim 1015/Spt Kegiatan Patroli dan Sosialisasi Koramil 1015-16/Pembuang Hulu 1). Lokasi : Jalan bahaur, desa pembuang hulu, kecamatan hanau 2). Kegiatan. -Tim patroli menyampaikan agar tidak membuka lahan dengan cara bakar dan menjelaskan aturan hukum tentang karhutla - Menghimbau kepada warga supaya tdk membuka lahan dgn cara di bakar dan efek kerugian dari karhutla Koramil 1015-14/Kuala Pembuang 1). Lokasi : Jln Al-Huda, Gg. Akasia Sungai Bakau. RT.1 RW.1 2). Kegiatan : Tim Patroli Terpadu mensosialisasikan dampak dan bahaya karhutlabun, serta membagikan selebaran undang-undang karhutlabun kepada 3 warga An.Pak Anang, Ibu Yati dan Rusli.		✓	✓	1). Personel : - TNI 1 org - Polsek 1 org - Ma 2 org - Masy 1 org 2). Peralatan : - R4 1 unit - GPS 1 buah	Kodim 1015/Spt

3.	KAB. MURUNG RAYA (Status Siaga Darurat Karhutla) Kodim 1013/ Mtw Kegiatan : Melaksanakan Patroli Pemasangan Banner dan Sisialisasi Pencegahan Karhutla Lokasi : a). Desa Saripoi, Kec. Tanah Siang b). Desa Bahitom, Kec. Murung		✓	✓	a). Kec Murung Desa Danau Usung 1). Jml pers 6 0rg Dpp Sertu Dwi Sis panta - TNI : 2 0rg - POLRI : 1 0rg - Manggala Agni : 2 0rg - Masyarakat : 2 0rg 2). Alkap - Kendaraan R 2 : 5 unit - Gps : 1 unit - Hp perorangan b). Kec. Tanah siang Desa Saripoi 1). Jml pers : 6 org DPP Serda Nurdin - TNI : 1 org - POLRI : 1 org - Manggala Agni : 2 org - Masyarakat : 2 org 2). Alkap : - Kendaraan R2 3 unit - Pompa punggung 2 buah - GPS 1 unit - HP perorangan	Kodim 1013/ Mtw
	Posko Siaga Karhutla BPBD Kab. Murung Raya 1) Kegiatan : - TRC BPBD Kab. Murung Raya melakukan kegiatan penyaluran air bersih secara gratis kepada masyarakat yang membutuhkan. - Melakukan Monitoring /dan pemantauan bencana, titik hotspot, cuaca, daerah rawan Karhutla, arah angin dan kondisi sungai di wilayah Kab. Murung Raya		✓	✓		BPBD Kab. Murung Raya
4.	KAB. BARITO SELATAN (Status Siaga Darurat Karhutla) Kegiatan Kegiatan Patrol dan Sosialisasi Lokasi : - Kec Dusun Selatan, Ds Sababillah - Kec Dusun Selatan Ds Parapak.		✓	✓	1). Personil Masing – masing Lokasi: - TNI : 1 org - POLRI : 1 org - Manggala Agni : 2 org - Masyarakat : 2 org - MA : 2 org 2). Alkap : - Kendaraan R2 5 unit - GPS 1 unit - HP perorangan	Kodim 1012/Btk

	<p>Deskripsi :</p> <ul style="list-style-type: none"> - Giat : Melaksanakan patroli dan sosialisasi mengenai dampak masalah Kebakaran hutan dan lahan di Ds Sanggu. - Giat : melaksanakan patroli dan sosialisasi ttg bahaya kabut asap bagi kehidupan, ekonomi dan transportasi. 					
5.	<p>KAB. KOTAWARINGIN TIMUR (Status Siaga Darurat Karhutla)</p> <p>Kodim 1015/Spt Kegiatan Patroli dan Sosialisasi</p> <p>a). Koramil 1015-08/Mb.Ketapang 1). Lokasi : Jln. HM Arsyad km 7,masuk Jl.Lembur Kuring, Batas Desa Eka Bahurui dan Desa Bangkuang Makmur, Kec. MB Ketapang, Kab. Kotim. 2). Kegiatan. Tim Patroli Terpadu mensosialisasikan tentang dampak bahaya karhutlabun membagikan selebaran undang-undang larangan membuka lahan dengan cara di bakar kepada 1 orang An. Abdullah.</p> <p>b). Koramil 1015-10/Kota Besi 1). Lokasi : Jl Kota Besi - Sampit. Kab. Kotim. 2). Kegiatan. Tim Patroli Terpadu Bertemu 7 orang masyarakat,A/n. Fadliansyah, Juri, Bani, Rusman,Isur,Bahran, Husein.Tim Patroli Terpadu memberikan sosialisasi/penyuluhan tentang larangan membuka lahan dengan cara di bakar dan membagikan undang undang tentang Karhutla.</p>		✓	✓	<p>a). Koramil 1015-08/Mb.Ketapang 1). Personel : - TNI 1 org - Polsek 1 org - Ma 1 org - Masy 1 org 2). Peralatan : - R2 4 unit - GPS 1 buah</p> <p>b). Koramil 1015-10/Kota Besi 1). Personel : - TNI 1 org - Polsek 1 org - Ma 1 org - Masy 1 org 2). Peralatan : - R2 4 unit - GPS 1 buah</p>	Kodim 1015/Spt
	Posko PDB Karhutla Kab. Kotawaringin Timur	✓	✓		Tim Posko Gabungan Posko PDB Karhutla Kab. Kotawaringin	BPBD Kab. Kotawaringin Timur

	Kegiatan Pemadaman Kebakaran Hutan dan Lahan a). Deskripsi : pemadaman lanjutan dan luas terbakar . - Jln. Hm Arsyad - a). Deskripsi : 1) Jam 06:48 Pendinginan lanjutan, Jln Jend. Sudirman Perum.Pandawa 2) Jam 08:23 patroli Jln Cilik riwut - Bandara - pendinginan di perum Bumi raya. 3) Jam 08:39 Pemadaman di Kec. Mentaya Hilir Selatan 4) Jam 10:52-12.50 Pendinginan Jln HM Arsyad km 7 (lembur kering)				Timur	
6.	KAB. LAMANDAU (Status Siaga Darurat Karhutla) Posko PDB Karhutla Kab. Lamandau a). Kegiatan Kegiatan groundcheck titik Hs 1). Lokasi : - Desa Tanjung Beringin, Kec. Lamandau, - Desa Sekombulan, Kec. Delang, 2). Deskripsi : - Tim Patroli Gabungan berangkat dari Posko Karhutla (BPBD Kab. Lamandau), pukul 08.00 WIB, sebelumnya dilakukan briefing -Jarak tempuh ke Desa Tanjung Beringin kurleb 40 km dilanjut jalan kaki kurleb 3-5 km langsung ke 4 titik lokasi HS diatas, - Keempat lokasi tersebut tidak terdapat bekas kebakaran lahan / hutan sehingga 4 hotspot yang ada di Desa Tanjung Beringin, Kec. Lamandau : NIHIL - Kemudian dilanjutkan ground check (GC) ke kecamatan delang, jarak tempuh dri tanjung beringin ke desa sekombulan kurleb 40 km	✓	✓		Personil : - BPBD : 5 orang Sarpras: - 1 Unit Mobil Patroli - 1 Unit Sepeda Motor Patroli - 1 Unit Portable - 1 GPS Garmin - 1 Unit Mesin Robin + Selang - Handphone Android	BPBD Kab. Lamandau

	- Hasil GC pantauan HS di Desa Sekombulan, bahwa pada koordinat lokasi ditemukan lahan bekas terbakar dan api sudah padam, adapun luas areal yang terbakar kurang lebih 0,5 Ha					
	b). Kegiatan Patroli 1). Lokasi : Desa Guci, Batu Kotam, PT. MML, Desa Liku dan Daerah Eks Trans (SKP E). Deskripsi : Hasil Patroli Dalam Kota dan Daerah Sekitarnya Terdapat beberapa titik potensi kebakaran di Desa Guci (dekat daerah perkebunan kelapa sawit PT. Menthobi Makmur Leatari) pada koordinat - 2,30591,111,43163,48,0m,73°		✓	✓	* Personil : - BPBD : 5 Orang* Peralatan : - 3 Unit Sepeda Motor - 1 Unit GPS Garmin - HP Android	BPBD Kab. Lamandau
7.	Kodim 1013/Mtw Kegiatan Patroli dan Sosialisasi 1). Kec. Teweh Tengah Desa Sei Rahayu 1 & 2 KM 52 & 53 - Giat : Melaksanakan patroli, pemasangan banner dan sosialisasi pencegahan karhutla 2). Kec Gunung Timang , Desa Kandui - Giat : Melaksanakan Patroli Pemasangan Banner dan Sosialisasi Pencegahan Karhutla		✓	✓	a). Kec. Teweh Tengah Desa Sei Rahayu 1 & 2 KM 52 & 53 1). Jml pers : 6 org DPP Pelda Kasyuhardi - TNI : 1 org - POLRI : 1 org - Manggala Agni : 2 org - Masyarakat : 2 org 2). Alkap : - Kendaraan R2 3 unit - Pompa punggung 2 buah - GPS 1 unit - HP perorangan b). Kec Gunung Timang , Desa Kandui 1). Jml pers 6 Org Dpp Serda Julianto - TNI : 2 Org - POLRI : 1 Org - Manggala Agni : 2 Org - Masyarakat : 2 Org 2). Alkap - Kendaraan R 2 : 5 unit - Gps : 1 unit - Hp perorangan	Kodim 1013/ Mtw
8.	KAB. KATINGAN (Status Siaga Darurat Karhutla) Kodim 1015/Spt	✓			a).Koramil 1015-02/Baun Bango 1). Personel : - TNI 1 org - Polsek 1 org	Kodim 1015/Spt

<p>Kegiatan Patroli dan Sosialisasi a).Koramil 1015-02/Baun Bango 1). Lokasi : Jln. Hampangen Kec. Kamipang Kab. Katingan 2). Kegiatan. Tim Patroli Memberikan pengertian/ himbauan kepada masyarakat an. Ibu Sri agar dalam membuka lahan berkebun tidak dengan cara membakar karena : --melanggar hukum yg sdh ditetapkan pemerintah. --Untuk saat ini sudah di nyatakan siaga Asap Pemerintah dan masyarakat ikut bertanggung jawab untuk bebas asap. -- Dan menimbulkan kerugian kerugian pada kita sendiri karena terganggunya pernapasan, bisa punah flora dan fauna.</p> <p>b). Koramil 1015-04/Tumbang Samba 1). Lokasi : Ds. Samba Danum Kec. Katingan Tengah Kab. Katingan. 2). Kegiatan. - Tim patroli menyampaikan agar tidak membuka lahan dengan cara bakar dan saling menjaga terhadap lahan masing-masing. b. Menghimbau kepada warga supaya tdk membuka lahan dgn cara di bakar dan efek kerugian dari karhutla</p>				<p>- Ma 1 org - Masy 1 org 2). Peralatan : - R2 3 unit - GPS 1 buah</p> <p>b). Koramil 1015-04/Tumbang Samba 1). Personel : - TNI 1 org - Polsek 1 org - Ma 2 org - Masy 1 org 2). Peralatan : - R2 4 unit - GPS 1 buah</p>	
<p>Posko PDB Karhutla Kab. Katingan Kegiatan Groundcheck Hs 1). Lokasi : Pemadaman Karhutla. 2). Luas terbakar : ± 0,12 Ha</p>	✓			Regu 1 Damkar Kab. Katingan	BPBD Kab. Katingan

DOKUMENTASI

Patroli dan Sosialisasi di Kota Palangka Raya



16

Pemadaman Karhutla di Kota Palangka Raya





Kegiatan Posko Siaga Darurat Karhutla Kab. Murung Raya



Pemadaman Karhutla di Kab. Katingan



Patroli dan Sosialisasi Penanganan Karhutla di Kab. Barito Utara dan Kab. Murung Raya



Pemadaman Karhutla di Kab. Seruyan





Patroli dan Pemadaman Karhutla di Kab. Kotawaringin Timur



Pemadaman Karhutla di Kab. Sukamara



Helly WB : RA 31009 KA32T





Helly WB : RA 31034 KA32C



Helly WB : M18 MTV-1 UP-MI815



Helly WB : M18 MTV-1 UP-MI862



B. KEGIATAN POSKO KARHUTLA PROVINSI KALIMANTAN TENGAH

1. Pengumpulan data dan informasi dari Kabupaten/Kota.
2. Berkoordinasi dengan Kabupaten/Kota dalam penanganan Karhutla di Provinsi Kalimantan Tengah.
3. Penyampaian Laporan Harian kepada Pimpinan dan Instansi/Lembaga terkait.
4. Apel Radio Satgas PDB Karhutla Kalteng, pukul 07.00 WIB
5. Briefing Operasi di Posko Induk, Pusdalops PB Prov. Kalteng, pukul 07.30 WIB
6. Rapat perencanaan operasi Pukul 14.00 Wib utk Rencana Aksi Rabu, 15 Agustus 2018 s.d. Kasmis, 16 Agustus 2018 Pukul 07.00 Wib.

22

Dokumentasi Posko Induk**Briefing Operasi di Posko PDB Prov. Kalteng****Rapat Operasi di Posko PDB Prov. Kalteng**

2.3. Satgas Gakkum sampai hari Selasa, 14 Agustus 2018 :

DATA PENEGAKAN HUKUM KEBAKARAN HUTAN DAN LAHAN TAHUN 2018

JANUARI 2018 – 14 Agustus 2018

23

NO	KESATUAN	LAPORAN POLISI	TKP	JML KASUS		Jumlah	JML TSK		LUAS TERBAKAR	JML DITAHAN		PERS	PENYELESAIAN			
				LIDIK	SIDIK		PERORANGAN	KORPORASI		PERORANGAN	KORPORASI		TAHAP I	P.19	P.21	TAHAP II
1		2	3	4	5	6	7	8	9	10	11	12	13	14	15	
1.	RES KAPUAS	LP/134/VII/2018/SPK RES KAPUAS TGL 25 JULI 2018	AREAL PERKEBUNAN SAWIT PT. KLM	1	-	1	-	-	511	-	-	-	-	-	-	-
2.	RES P.RAYA	LP/237/VII/SPK RES P.RAYA TGL 14 JULI 2018	JL. G OBOS 16 KOTA PALANGKA RAYA	-	1	1	1	-	0,6	1	-	5	1	-	-	-
		LP/246/VII/SPK RES P.RAYA TGL 20 JULI 2018	JL. BANTENG 49 KOTA PALANGKA RAYA	1	-	1	-	-	4	-	-	5	-	-	-	-
3.	RES KATINGAN	-	-	-	-	-	-	-	-	-	-	-	-	-	-	-
4.	RES PULPIS	-	-	-	-	-	-	-	-	-	-	-	-	-	-	-
5.	RES KOBAR	LP/56/II/SPK RES KOBAR TGL 23 FEBRUARI 2018	KEL. RAJA SEBERANG, KEC. ARSEL, KAB. KOBAR	-	1	1	1	-	5	1	-	3	-	-	-	1
6.	RES KOTIM	-	-	-	-	-	-	-	-	-	-	-	-	-	-	-
7.	RES BARUT	-	-	-	-	-	-	-	-	-	-	-	-	-	-	-
8.	RES SERUYAN	LP/04/I/SPK RES SERUYAN/SEK SERUYAN HILIR TGL 6 MEI 2018	JL. PEMATANG KAMBAT RAYA, DESA P.PANJANG, KEC. SERHIL, KAB. SERUYAN	-	1	1	1	-	1	-	-	4	1	-	-	-
9.	RES GUMAS	-	-	-	-	-	-	-	-	-	-	-	-	-	-	-
10.	RES BARTIM	-	-	-	-	-	-	-	-	-	-	-	-	-	-	-
11.	RES LAMANDAU	-	-	-	-	-	-	-	-	-	-	-	-	-	-	-
12.	RES BARSEL	-	-	-	-	-	-	-	-	-	-	-	-	-	-	-
13.	RES MURA	-	-	-	-	-	-	-	-	-	-	-	-	-	-	-
14.	RES SUKMA	-	-	-	-	-	-	-	-	-	-	-	-	-	-	-
JUMLAH		5 LP	5 TKP	2	3	5	3	-	521,6	2	-	17	2	-	-	1

Sumber : Polda Kalteng

Demikian Laporan **POSKO Siaga Darurat KARHUTLA PROV. KALTENG**

Terima Kasih.
Salam Tangguh....

Tanggal : Rabu, 15 Agustus 2018
Pukul : 07.00 WIB



Komandan Satgas
PDB Karhutla Kalteng 2018
Komandan Korem 102/Pjg

TTD

Harnoto, S.Sos
Kolonel Inf NRP 1920029391069