

POSKO SATGAS KARHUTLA PROVINSI KALIMANTAN TENGAH



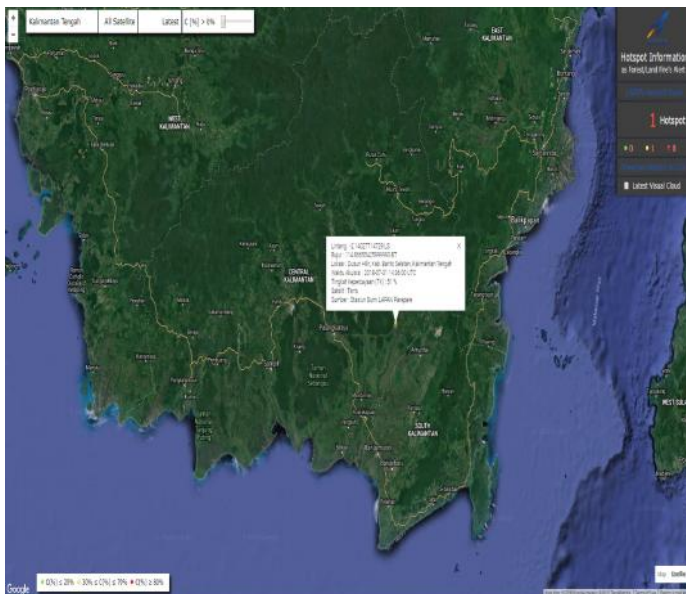
LAPORAN HARIAN POS KOMANDO SIAGA DARURAT BENCANA ASAP AKIBAT KEBAKARAN HUTAN DAN LAHAN PROVINSI KALIMANTAN TENGAH TAHUN 2018

I. Kondisi Terkini

1.1. Hotspot

Perkembangan titik panas atau *hotspot* pada 31 Juli s/d 01 Agustus 2018, pukul 07.00 s/d 07.00 WIB berdasarkan pantauan citra satelit Wilayah Provinsi Kalimantan Tengah sebagai berikut :

Citra Satellite Titik Hotspot Convidence 0 - 100 %



Jumlah Hotspot Harian Provinsi Kalimantan Tengah :

1 HS

NO	KAB/KOTA	Terra, Aqua, SNPP	CONV %
1.	Kota Palangka Raya		
2.	Barito Selatan	1	51
3.	Barito Timur		
4.	Barito Utara		
5.	Gunung Mas		
6.	Kapuas		
7.	Katingan		
8.	Kotawaringin Barat		
9.	Kotawaringin Timur		
10.	Lamandau		
11.	Murung Raya		
12.	Pulang Pisau		
13.	Sukamara		
14.	Seruyan		
TOTAL		1	

DATA SEBARAN HOTSPOT TERRA, AQUA DAN SNPP WILAYAH KALIMANTAN TENGAH DATA HOTSPOT JANUARI S/D 30 JULI 2018

No	Kabupaten	1	2	3	4	5	6	7	Grand Total
1	Barito Selatan	5	6	11	9	4	8	15	58
2	Barito Timur		1				1		2
3	Barito Utara	1		4	3	3		4	15
4	Gunung Mas	8	2			1	3	3	17
5	Kapuas	5	5	22	26	8	7	49	122
6	Katingan	16	1	4	2	3	5	10	41
7	Kotawaringin Barat	27	55	9	3	4	4	1	103

8	Kotawaringin Timur	10	4	1	5	4	4	58	86
9	Lamandau						2	13	15
10	Murung Raya			2	3	1	4	1	11
11	Palangka Raya	4	3	10	1	3		5	26
12	Pulang Pisau	6	3				11	27	47
13	Seruyan	5	8	13	4	3	9	16	58
14	Sukamara	12	13	29	16		3	17	90
	Grand Total	99	101	105	72	34	61	219	691

*Sumber Data : Lapan.go.id

DATA KEJADIAN KEBAKARAN MULAI JANUARI S/D 30 JULI 2018

No	Kab/Kota	Bulan							Kejadian (X)
		1	2	3	4	5	6	7	
1	Barito Selatan				1	1	1	5	8
2	Barito Timur							0	0
3	Barito Utara	1	1	1	1	3	3	1	11
4	Gunung Mas	1						0	1
5	Kapuas		2		2	4	2	8	18
6	Katingan	1	1			2	3	11	18
7	Kotawaringin Barat	5	23	2		3	4	2	39
8	Kotawaringin Timur	10	2			1	2	20	35
9	Lamandau							1	1
10	Murung Raya			1	1			2	4
11	Palangka Raya	1	1	2		1	7	41	53
12	Pulang Pisau						1	8	9
13	Seruyan		3	1	1	2	1	3	11
14	Sukamara		5	1	2		2	8	18
	Grand Total	19	38	8	8	17	26	110	226

Sumber Data : Group WA Karlahut Kalteng 2018

DATA LUAS KEBAKARAN MULAI JANUARI S/D 30 JULI 2018






No	Kab/Kota	Bulan							Luas (Ha)
		1	2	3	4	5	6	7	
1	Barito Selatan					2,5		44,07	47,20
2	Barito Timur							0,00	0,00
3	Barito Utara	1	1	1,8		28,2	3,56	2,00	37,56
4	Gunung Mas	0,5							0,50
5	Kapuas		2		0,05	34,57	47	515,40	599,02
6	Katingan					10	6,515	27,69	44,21
7	Kotawaringin Barat	33	357,7	2,5		3,24	11,5	7,00	414,94
8	Kotawaringin Timur	45,12	45			6	3	408,40	507,52
9	Lamandau							2,00	2,00
10	Murung Raya			5	0,5			0,00	5,50

No	Kab/Kota	Bulan							Luas (Ha)
		1	2	3	4	5	6	7	
11	Palangka Raya	3	5	6,5		3	18,8	128,10	164,40
12	Pulang Pisau						5	136,00	141,00
13	Seruyan		8		2	2	3	6,00	21,00
14	Sukamara		330	2,2			1,5	23,30	375,00
	Grand Total	82,62	748,7	18	2,55	89,51	99,875	1.300,59	2.341,85

Sumber Data : Group WA Karlahut Kalteng 2018

1.1. Indeks Standar Pencemaran Udara (ISPU)

Kualitas udara di seluruh AQMS / Sistem Monitoring Kualitas Udara di Provinsi Kalimantan Tengah menunjukkan Kategori dengan indikator Baik (good), sedang (moderate), tidak sehat (unhealthy), sangat tidak sehat (very unhealthy) dan berbahaya (hazardous) seperti terlihat pada tabel berikut pukul 07.00 WIB.

BAIK 0 - 50		SEDANG 51 - 100		TIDAK SEHAT 101 - 199		SANGAT TIDAK SEHAT 200 - 299		BERBAHAYA 300 - 3000	
LOKASI		BMKG Palangka Raya	KLHK Palangka Raya	BMKG-SMT Kab. Kotawaringin Timur		BMKG-PKN Kab. Kotawaringin Barat		BMKG-MUARATAWEH Kab. Barito Utara	
ISPU / PM10		0	56	68		8		28	

1.2. Jarak Pandang (Visibility)

Data sementara menunjukkan visibility pada Hari Selasa, 31 Juli 2018

LOKASI	VISIBILITY
Palangka Raya	9 Km
Pangkalan Bun	8 Km
Sampit	9 Km
Buntok	10 Km
Muara Teweh	9 Km

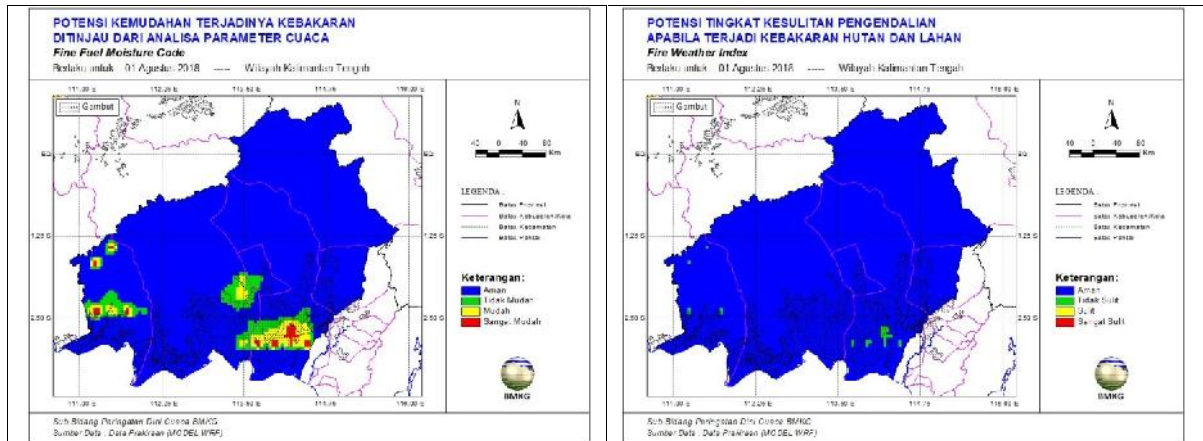
1.3. Prakiraan Cuaca

a. Kondisi cuaca hari Selasa, 31 Juli 2018. Pantauan BMKG dilaporkan sebagai berikut :

No	Data	BMKG Palangka Raya	BMKG Palangkalan Bun	BMKG Sampit	BMKG Buntok	BMKG Muara Teweh
1	Arah Angin	Selatan	Timur	Tenggara	Tenggara	Calm
2	Kecepatan Angin	12 km/jam	6 km/jam	14 km/Jam	14 km/Jam	Calm
3	Suhu Udara	23 – 31	23 – 32	23 – 32	24 – 31	24 – 34
4	Kelembaban Udara	65 – 100	65 – 95	70 – 95	60 – 95	70 – 95
5	Hujan 24 jam	-	-	-	-	-

*Sumber Data BMKG

- b. Analisis Potensi Kemudahan Terjadi Kebakaran (FFMC) berlaku untuk hari Rabu, 01 Agustus 2018. Pantauan BMKG dilaporkan sebagai berikut :
 Analisis tingkat kemudahan terjadinya Kebakaran di wilayah Kalteng. Untuk kategori “Sangat Mudah Terbakar dan Sangat Sulit Pengendaliannya” Berwarna Merah.



c. Pantauan Tinggi Muka Air Tanah :

- Sebangau Jaya : TMA -0.71 m, SM 38.76%
- Katunjung 1 : TMA -0.64 m, SM 71,94%
- Katunjung 2 : TMA -0.82 m, SM 76,62%
- Katunjung 3 : TMA -0.82 m, SM 47,37%
- Mentaren 1 : TMA -1.03 m, SM 3.9%
- Anjir Kalampan : TMA -1.53 m, SM 80,77%
- Bt-Buntoi : TMA -0.64 m, SM 41.74%
- Pm-Paduran Mulya : TMA -0.47 m, SM 44.76%
- Sei Ahas : TMA -0.92 m, SM 59.46%
- Kalteng : TMA -0.44 m, SM 3.9%
- Tumbang Nusa : TMA 1809.16 m, SM 111.74%
- Paduran Sebangau : TMA 1771.03 m, SM 75.13%

II. Upaya Yang Telah dilakukan

2.1. Satgas Udara :

a. Rekapitulasi Water Bombing Helikopter, Tanggal 30 Juli 2018

NO	HELIKOPTER	SORTI (x)	BOMBING (x)	Liter Air	Total Jam Terbang
1	2	3	4	5	6
1.	Mi 8MTV UPMI815	18	396	1.584.000	85 jam 20 menit
2.	Mi 8MTV UPMI862	18	357	1.428.000	85 jam 22 menit
3.	Helly RA 31034 Kamov 32C	2	45	225.000	6 jam 4 menit
	Grand Total	38	798	3.237.000	

b. Kegiatan Water Bombing Helikopter, Tanggal 31 Juli 2018

NO	PESAWAT	WATER BOOMBING				Lokasi
		SORTI	WB	LITER	Jumlah	
1.	Helly Mi 8MTV UPMI815	1	30	4.000	120.000	Mentaya Hilir kotim,Sampit Koordinat : 2°52'47.00"S 112°54'6.00"E Radial:238° Distance: 74 Nm END: 03.30 Z ATD: 01.34 Z ETA: 05.15Z ATA: 06.30Z Route: PKY-Mentaya Hilir, kotim Sampit(SAS)-PKY Missi : Water bombing by BNPB Pilot : Capt. Alexandr voloshin Onboard: HLO: Bintang Luas Hs +- 15Ha, bombing di wilayah mentaya hilir kotim, jumlah bombing 30x Wb=120.000, hs di lokasi tersebut belum padam
		2	25	4.000	100.000	Mentaya Hilir kotim,Sampit Koordinat : 2°52'47.00"S 112°54'6.00"E Radial:238° Distance: 74 Nm from pky/20 Nm from sampit END: 03.30 Z ATD: 01.34 Z ETA: 10.15 Z ATA: 10.18 Z Route: PKY-Mentaya Hilir, kotim Sampit(SAS)-PKY Missi : Water bombing by BNPB Pilot : Capt. Alexandr voloshin Onboard: HLO: Bintang TNI AD (Pasiops korem) Luas Hs +- 15Ha, bombing di wilayah mentaya hilir kotim, jumlah bombing 25x Wb=100.000, hs di lokasi tersebut padam,Total jam terbang saat ini 94 jam 05 menit
2.	Helly Mi 8MTV UPMI862	1	22	4.000	88.000	Mentaya hilir kotim,Sampit Koordinat : 2°52'47.00"S 112°54'6.00"E Radial:238° Distance: 74 Nm END:03.30 Z ATD: 01.18 Z ETA: 04.20 Z ATA: 05.05 Z Route: PKY-Mentaya Hilir,kotim

						<p>Sampit(SAS)-PKY Missi : Water bombing by BNPB Pilot : Capt.Nurlan Assanaliyev Onboard: HLO: Aditya Luas area Hs 35 Ha, Hs dilokasi mulai mengecil, jumlah bombing 22x Wb= 88.000 liter Air</p>
		2	22	4.000	88.000	<p>Mentaya hilir kotim,Sampit Koordinat : 2°52'47.00"S 112°54'6.00"E Radial:238° Distance: 74 Nm END:03.30 Z ATD: 06.00 Z ETA: 10.00 Z ATA: 10.01 Z Route: PKY-Mentaya Hilir, kotim Sampit(SAS)-PKY Missi : Water bombing by BNPB Pilot : Capt.Nurlan Assanaliyev Onboard: HLO: Aditya Luas Area Hs 25 Ha, bombing di wilayah mentaya hilir kotim, jumlah Wb 22x= 88000 Liter air, hotspot sebagian padam. total jam terbang sampai hari ini 93 jam 42 menit</p>
3.	Helly RA 31034 Kamov 32C	1	20	5.000	100.000	<p>Teluk Sampit Koordinat : 2°57'6.23"S 112°52'52.51"E Radial:237° Distance: 77 Nm END: 03.30 Z ATD: 01.36 Z ETA: 04.50 Z ATA: 04.55 Z Route: PKY-Teluk Sampit(SAS)-PKY Missi : Water bombing by BNPB Pilot : Capt. Dmitri Khazov Onboard: HLO: Nurdiansyah Hendra Remark: Hotspot pertama di Teluk kotim luas ± 5 ha dapat dipadamkan, kemudian bergeser ke Hs kedua menuju mentaya, hs di mentaya</p>

						belum padam, jumlah bombing 20x Wb= 100.000 Liter air
		2	25	5.000	125.000	Mentaya hilir Koordinat : 2°52'47.00"S 112°54'6"E Radial:238° Distance: 74 Nm from PKY END: 03.30 Z ATD: 06.27 Z ETA: 10.00 Z ATA: 09.22 Z Route: sampit-Mentaya hilir(SAS)- PKY Missi : Water bombing by BNPB Pilot : Capt.Dmitri Khazov Onboard: HLO: Nurdiansyah Hendra Luas area Hs --+ 25 Ha, bombing di wilayah Mentaya hilir kotim, ditemukan banyak titik hs, Hotspot belum padam, jumlah wb= 25x= 125.000 Liter air, total jam terbang hari ini 6 jam 4 menit

Teknologi Modifikasi Cuaca (TMC), Tanggal 31 Juli 2018

a. Rekapitulasi Teknologi Modifikasi Cuaca (TMC)

No	Pesawat	TMC		Lokasi
		Sorti	Garam (Kg)	
1.				
Jumlah				

b. Kegiatan Teknologi Modifikasi Cuaca (TMC), Tanggal 31 Juli 2018

No	Pesawat	TMC		Lokasi
		Sorti	Garam (Kg)	
1.				

2.2. Satgas Darat

A. Satgas Darat Gabungan

NO	KEGIATAN	PEMADAMAN			PERSONIL/ PERALATAN	PELAPOR
		Pemadaman	Patroli	Pencegahan		
1.	KOTA PALANGKA RAYA (Status Siaga Darurat Karhutla) A. Kodim 1016/Plk Kegiatan : Patroli terpadu Pencegahan Karhutla dan sanksi pidana pelaku pembakaran hutan dan lahan 1. Kec. Jekan Raya 1) Posko Patdu Kel. Menteng. a) Rawan Karhutla. Tikor : S.02.270258/ E.113,89232 2) Posko Patdu Kel. Palangka. a) Rawan Karhutla. Tikor : S.02.23158/ E.113.86185 3) Posko Patdu Kel. Petuk Katimpun a) Rawan Karhutla. Tikor : S-2,14536/ E.113,8443 2. Kec. Pahandut 1) Posko Patdu Kel. Panarung a) Rawan Karhutla. Tikor : S.02.248241/ E.113.947911 3. Kec. Sebangau 1) Posko Patdu Kel. Kameloh Baru a) Rawan Karhutla. Tikor S.02.28615/ E.114.03453 2) Posko Patdu Kel. Sabaru. a) Rawan Karhutla. Tikor : S.02.303322/		✓	✓	A. Kec. Jekan Raya 1) Posko Patdu Kel. Menteng. a) Personel : 6 org. - TNI (1 org), Polri (1 org), M.A (2 org), BPBD (1 org), MPA (1 org) b) Alkap : - Ran R2 : 6 unit. - GPS : 1 unit. - Alat Sosialisasi : 1 bh. 2) Posko Patdu Kel. Palangka. a) Personel : 6 org. - TNI (1 org), Polri (1 org), M.A (2 org), BPBD (1 org), MPA (1 org) b) Alkap. - Ran R2 : 6 unit. - GPS : 1 unit. - Alat Sosialisasi : 1 bh. 3) Posko Patdu Kel. Petuk Katimpun a) Personel : 6 org. - TNI (1 org), Polri (1 org), M.A (2 org), BPBD (1 org), MPA (1 org) b) Alkap. - Ran R2 : 6 unit. - GPS : 1 unit. - Alat Sosialisasi : 1 bh. B. Kec. Pahandut 1) Posko Patdu Kel. Panarung a) Personel : 6 org. - TNI (1 org), Polri (1 org), M.A (2 org), BPBD (1 org), MPA (1 org) b) Alkap.	Kodim 1016/Plk

	<p>E.113.94353.°</p> <p>4. Kec. Bukit Batu</p> <p>1) Posko Patdu Kel. Tangkiling. a) Rawan Karhutla. Tikor : S.01.95311/ E.113.68671</p> <p>2) Posko Patdu Kel. Tumbang Tahai. a) Rawan Karhutla. Tikor : S.02.01731/ E.113.75755</p> <p>3) Posko Patdu Kel. Marang. a) Rawan Karhutla. Tikor : S-2.111726/ E.113.789111</p>				<p>- Ran R2 : 6 unit. - GPS : 1 unit. - Alat Sosialisasi : 1 bh.</p> <p>C. Kec. Sebangau</p> <p>1) Posko Patdu Kel. Kameloh Baru a) Personel : 6 org. - TNI (1 org), Polri (1 org), M.A (2 org), BPBD (1 org), MPA (1 org) b) Alkap. - Ran R2 : 6 unit. - GPS : 1 unit. - Alat Sosialisasi : 1 bh.</p> <p>2) Posko Patdu Kel. Sabaru. a) Personel : 6 org. - TNI (1 org), Polri (1 org), M.A (2 org), BPBD (1 org), MPA (1 org) b) Alkap. - Ran R2 : 6 unit. - GPS : 1 unit. - Alat Sosialisasi : 1 bh.</p> <p>D. Kec. Bukit Batu</p> <p>1) Posko Patdu Kel. Tangkiling. a) Personel : 6 org. - TNI (1 org), Polri (1 org), M.A (2 org), BPBD (1 org), MPA (1 org) b) Alkap. - Ran R2 : 6 unit. - GPS : 1 unit. - Alat Sosialisasi : 1 bh.</p> <p>2) Posko Patdu Kel. Tumbang Tahai. a) Personel : 6 org. - TNI (1 org), Polri (1 org), M.A (2 org), BPBD (1 org), MPA (1 org) b) Alkap. - Ran R2 : 6 unit. - GPS : 1 unit. - Alat Sosialisasi : 1</p>	
--	---	--	--	--	--	--

					<p>bh.</p> <p>3) Posko Patdu Kel. Marang.</p> <p>a) Personel : 6 org. - TNI (1 org), Polri (1 org), M.A (2 org), BPBD (1 org), MPA (1 org)</p> <p>b) Alkap. - Ran R2 : 6 unit. - GPS : 1 unit. - Alat Sosialisasi : 1 bh.</p>	
	<p>B. Kegiatan :</p> <ul style="list-style-type: none"> - Patroli daerah rawan Karhutla - Siaga laporan karhutla <p>Lokasi : Jl. Adonis Samad</p>		✓	✓	<p>Personil : TNI (1 org), Polri (1 org), BPBPK Prov. Kalteng (1 org), Manggala Agni, Balakar 620</p>	Tim Pos Lapangan 1
	<p>C. Kegiatan : Melaksanakan sosialisasi kepada masyarakat tentang larangan membersihkan lahan dengan cara membakar dan menyampaikan Maklumat Kapolda Kalteng tentang sanksi terhadap pembakar lahan</p> <p>Lokasi : Jl. Merdeka km. 10 (- 2,16129, 113,84496, 13,9m)</p>		✓	✓	<p>Personil : TNI (1 org), Manggala Agni (2 org), TSAK Bukit Tunggal (4 org)</p> <p>Alkap : Kendaraan roda 4 (1 unit), Pengeras suara/ TOA, Selebaran maklumat Kapolda Kalteng</p>	Tim Pos Lapangan 2
2.	<p>KAB. GUNUNG MAS (Status Siaga Darurat Karhutla)</p> <p>Kegiatan : Pencegahan dan sanksi pidana pelaku pembakaran hutan dan lahan</p> <p>A. Kec. Manuhing</p> <p>1) Posko Patdu Kel. Takaras. a) Rawan Karhutla. Tikor : S.01.58489 E. 113.61936</p> <p>2) Posko Patdu Desa Taringen. a) Rawan Karhutla. Tikor : S.01.60218/ E.113.518513</p>		✓	✓	<p>A. Kec. Manuhing</p> <p>1) Posko Patdu Kel. Takaras. a) Personel : 6 org. - TNI (1 org), Polri (1 org), M.A (2 org), MPA (2 org) b) Alkap. - Ran R2 : 6 unit. - GPS : 1 unit. - Alat Sosialisasi : 1 bh.</p> <p>2) Posko Patdu Desa Taringen. a) Personel : 6 org. - TNI (1 org), Polri (1 org), M.A (2 org), MPA (2 org) b) Alkap.</p>	Kondim 1016/Plk

	B. Kec. Kurun 1) Posko Patdu Kel. Kurun				- Ran R2 : 6 unit. - GPS : 1 unit. - Alat Sosialisasi : 1 bh. B. Kec. Kurun 1) Posko Patdu Kel. Kurun a) Personel : Koramil 1016-06 (3 org) b) Alkap : Kendaraan Roda 2 (1 unit), Alat Sosialisasi (1 bh)	
3.	KAB. PULANG PISAU (Status Siaga Darurat Karhutla) A. Kegiatan : Patroli Quick Wins Program 1 melalui penggelaran Patroli Maja Lokasi : 1. Kel. Bereng dan Desa Gohong, Kec. Kahayan Hilir 2. Desa Bahaur Hilir, Kec. Kahayan Kuala 3. Desa Garung, Kec. Jabiren 4. Desa Tumbang Nusa, Kec. Jabiren Raya 5. Desa Bukit Liti, Kec. Kahayan Tengah 6. Desa Gandang Barat, Kec. Maluku 7. Desa Sebangau Permai, Kec. Sebangau Kuala B. Kegiatan : Patroli titik Hotspot Lokasi : Desa Dandang, Kec. Pandih Batu 1. Koordinat BT 114.0396 LS -3.1482 confidence 48% 2. Koordinat BT 114.0573 LS -3.1442 confidence 58% 3. Koordinat BT 114.0483 LS -3.1454 confidence 58% 4. Koordinat BT 114.0394 LS		✓	✓	Personil : Tim Posko Siaga Darurat Karhutla BPBD Kab. Pulang Pisau, POLRI	Posko Siaga Darurat Karhutla BPBD Kab. Pulang Pisau

	<p>-3.1467 confidence 90%</p> <p>5. Koordinat BT 114.0471 LS -3.1365 confidence 67%</p> <p>6. Koordinat BT 114.0381 LS -3.1377 confidence 28%</p> <p>7. Koordinat BT 114.0425 LS -3.1415 confidence 38%</p> <p>8. Koordinat BT 114.0519 LS -3.1429 confidence 25%</p>					
4.	<p>KAB. MURUNG RAYA (Status Siaga Darurat Karhutla)</p> <p>Kegiatan :</p> <ul style="list-style-type: none"> - Melaksanakan patroli, pemasangan banner dan sosialisasi pencegahan karhutla. - Melakukan Monitoring/Pemantauan bencana, titik hotspot, cuaca, daerah rawan Karhutla, arah angin dan kondisi sungai <p>Lokasi : Desa Muara Laung 1, Kec. Laung Tuhup</p>		✓	✓	<p>Desa Muara Laung 1, Kec. Laung Tuhup.</p> <p>a) Jml personil : 6 org DPP Serda Ratmadi</p> <ul style="list-style-type: none"> - TNI (1 org), POLRI (1 org), Manggala Agni (2 org), Masyarakat (2 org) <p>b) Alkap :</p> <ul style="list-style-type: none"> - Kendaraan Roda 2 (3 unit), Pompa punggung (2 buah), GPS (1 unit), HP perorangan 	<p>Kodim 1013/Mtw dan Posko Karhutla BPBD Kab. Murung Raya</p>
5.	<p>KAB. BARITO UTARA (Status Siaga Darurat Karhutla)</p> <p>Kegiatan: Melaksanakan patroli, pemasangan banner dan sosialisasi pencegahan karhutla.</p> <p>Lokasi :</p> <ol style="list-style-type: none"> 1. Desa Mampuak 1, Kec. Teweh Timur 2. Desa Trahean, Kec. Teweh Selatan 3. Datai Narui & Pendreh, Kec. Teweh Tengah 4. Desa Majangka, Kec. Gunung Timang 		✓	✓	<p>A. Desa Mampuak 1, Kec. Teweh Timur.</p> <p>a) Jml personil : 6 org DPP Serda Sumanto</p> <ul style="list-style-type: none"> - TNI (1 org), POLRI (1 org), Manggala Agni (2 org), Masyarakat (2 org) <p>b) Alkap :</p> <ul style="list-style-type: none"> - Kendaraan Roda 2 (5 unit), Pompa punggung (2 buah), GPS (1 unit), HP perorangan <p>B. Desa Trahean, Kec. Teweh Selatan.</p> <p>a) Jml personil : 6 org DPP Sertu Subhanoor</p> <ul style="list-style-type: none"> - TNI (1 org), POLRI (1 org), Manggala Agni (2 org), Masyarakat (2 org) <p>b) Alkap :</p> <ul style="list-style-type: none"> - Kendaraan Roda 2 (3 unit), Pompa punggung 	<p>Kodim 1013/Mtw</p>

					<p>(2 buah), GPS (1 unit), HP perorangan</p> <p>C. Desa Datai Narui & Pendreh, Kec. Teweh Tengah</p> <p>a) Jml personil : 6 org DPP Pelda Kasyuhardi - TNI (1 org), POLRI (1 org), Manggala Agni (2 org), Masyarakat (2 org)</p> <p>b) Alkap : - Kendaraan Roda 2 (3 unit), Pompa punggung (2 buah), GPS (1 unit), HP perorangan</p> <p>D. Desa Majangka, Kec. Gunung Timang</p> <p>a) Jml personil : 6 org DPP Serda Abdullah - TNI (1 org), POLRI (1 org), Manggala Agni (2 org), Masyarakat (2 org)</p> <p>b) Alkap : - Kendaraan Roda 2 (3 unit), Pompa punggung (2 buah), GPS (1 unit), HP perorangan</p>	
	<p>Kegiatan :</p> <ul style="list-style-type: none"> - Melakukan Monitoring / Pemantauan bencana, titik hotspot, cuaca, daerah rawan Karhutla, arah angin dan kondisi sungai di wilayah Kab. Barito Utara - Berkoordinasi dengan TNI, POLRI, SOPD, Kepala Desa, Camat dan Organisasi Kemasyarakatan di Kab. Barito Utara apabila terjadi bencana 		✓	✓	<p>Personil : Posko Siaga Darurat Karhutla BPBD Kab. Barito Utara</p>	Posko Siaga Darurat Karhutla BPBD Kab. Barito Utara
6.	<p>KAB. LAMANDAU (Status Siaga Darurat Karhutla)</p> <p>Kegiatan : Melakukan Monitoring / Pemantauan bencana, titik hotspot, cuaca, daerah rawan Karhutla, arah angin dan kondisi sungai di wilayah Kab. Barito Utara melalui perangkat</p>		✓	✓	<p>Personil : Tim Patroli Posko Siaga Karhutla Kab. Lamandau</p>	Posko Siaga Darurat Karhutla BPBD Kab. Lamandau

	komunikasi Radio HT telepon seluler, Whatsapp dan sarana informasi lainnya.					
7.	<p>KAB. KOTAWARINGIN TIMUR (Status Siaga Darurat Karhutla)</p> <p>A. KORAMIL 1015-09/BAAMANG Lokasi : Jl. Cilik Riwut km. 9, Gg. Tunas Rimba, Kec. Baamang</p> <p>Kegiatan : Tim Patroli Terpadu mensosialisasikan dampak dan bahaya karhutlabun,serta membagikan selebaran undang-undang karhutlabun. kepada 2 orang warga yang sedang membangun kandang ayam. a/n. Bapak Muhammad Yani dan Wahaf.</p> <p>B. KORAMIL 1015-10/KOTA BESI Lokasi : Jl. Embang Batarung Jaya, Desa Kandan, Kec. Kotabesi</p> <p>Kegiatan : Tim Patroli Terpadu berkunjung ke rumah ketua Rt 07/03 an. Bpk. Widodo (58 Thn). Tim Patroli Terpadu Memberikan Sosialisasi/Penyuluhan tentang larangan dan dampak membuka lahan dengan cara di bakar serta membagikan undang-undang karhutlabun. Serta menghimbau agar bisa saling menjaga daerah sekitarnya</p>		✓	✓	<p>A. KORAMIL 1015-09/BAAMANG a. Personil : TNI (1 org), Polsek (1 org), Manggala Agni (2 org), Masyarakat (1 org) b. Peralatan dan Perlengkapan : Kendaraan Roda 2 (4 unit), GPS (1 buah)</p> <p>B. KORAMIL 1015-10/KOTA BESI a. Personil : TNI (1 org), Polsek (1 org), Manggala Agni (2 org), Masyarakat (1 org) b. Peralatan dan Perlengkapan : Kendaraan Roda 2 (5 unit), GPS (1 buah)</p>	Kodim 1015/Spt
	<p>Kegiatan : Pemadaman Karhutla Lanjutan</p> <p>Lokasi : 1. Jl. Jend. Sudirman (Pemadaman Lanjutan) - Total luas area dipadamkan : ± 3,65 Ha</p>	✓	✓	✓	<p>Personil : Tim Pemadam Karhutla Kab. Kotawaringin Timur</p>	Posko Siaga Darurat Karhutla BPBD Kab. Kotawaringin Timur

8.	KAB. KATINGAN (Status Siaga Darurat Karhutla) A. Posko Karhutla BPBD Kab. Katingan Kegiatan : <ul style="list-style-type: none"> - Patroli dan Sosialisasi larangan membakar hutan dan lahan - Melakukan Monitoring / Pemantauan bencana, titik hotspot dan cuaca di wilayah Kab.Katingan melalui perangkat komunikasi telepon seluler, Whatsapp dan sarana informasi lainnya. Lokasi : Kec. Katingan Hilir dan Kec. Tewang Sangalang Garing.		✓	✓	Personil : TNI (1 org), BPBD (2 org), Tagana (1 org) Peralatan : Kendaraan roda 4 (1 unit), Mesin pompa air (2 unit), Mesin chainsaw (1 unit)	Posko Siaga Darurat Karhutla BPBD Kab. Katingan
	B. Koramil 1015-04/Tumbang Samba Kegiatan : Memberikan pengertian/ himbauan kepada msyarakat agar dalam membuka lahan berkebun tidak dengan cara membakar karena : <ul style="list-style-type: none"> - Melanggar hukum yang sudah ditetapkan pemerintah. - Untuk saat ini sudah di nyatakan siaga Asap Pemerintah dan masyarakat ikut bertanggung jawab untuk bebas asap. - Dan menimbulkan kerugian pada kita sendiri karena terganggunya pernafasan, bisa punah flora dan fauna. Lokasi : Desa Habangoi, Kec. Petak Malai C. Koramil 1015-19/Tewang Sangalang Garing Kegiatan : Tim Patroli Terpadu Memberikan Sosialisasi/Penyuluhan kepada warga tentang larangan membuka lahan dengan cara dibakar dan dampak akibat		✓	✓	Koramil 1015-04/Tumbang Samba Personil : TNI (1 org), Polsek (1 org), Masyarakat (1 org) Peralatan : Kendaraan Roda 2 (3 unit), GPS (1 buah) Koramil 1015-19/Tewang Sangalang Garing Personil : TNI (2 org), Polsek (1 org), Manggala Agni (2 org), Masyarakat (1 org) Peralatan : Kendaraan Roda 2 (5 unit), GPS (1 buah)	Kodim 1015/Spt

	membuka lahan secara dibakar.					
	Lokasi : Desa Tewang Rangkang, Kec. Tewang Sangalang Garing					
9.	KAB. SERUYAN (Status Siaga Darurat Karhutla) Kegiatan : <ul style="list-style-type: none"> - Siaga Laporan Karhutla dan bencana lainnya - Monitoring titik Hotspot - Patroli terpadu sekaligus sosialisasi larangan dan sanksi karhutla ke lokasi rawan karhutla di Desa Pematang Limau dan Handil Makmur daerah persawahan. 		✓	✓	Personil : TNI, Polri, TRC BPBD, Damkar Alkap : 1 set mesin pelampung, 1 mobil ops BPBD, 1 mobil ops patroli polisi, peta, gps.	Posko Siaga Darurat Karhutla BPBD Kab. Seruyan
	Kegiatan : Pemadaman Karhutla Lokasi : Jl. Pematang Kambat, Kec. Seruyan Hilir Luas area terbakar : ± 1,5 Ha	✓	✓	✓	Personil : TNI, TRC BPBD, Damkar Peralatan : Kendaraan roda 4 (2 unit), Mesin pemadam portable dan kelengkapannya, Tongkat pemukul api	Posko Siaga Darurat Karhutla BPBD Kab. Seruyan
	Koramil 1015-15/Telaga Pulang Kegiatan : Patroli Karhutla dan Sosialisasi dampak akibat membuka lahan secara dibakar dan membagikan selebaran undang-undang larangan membuka lahan dengan cara di bakar dan menyampaikan sangsi sangsi bagi pelanggar Lokasi : Kuala Pembuang II, Kec. Seruyan Hilir		✓	✓	Personil : TNI (1 org), Polsek (1 org), Pihak Kecamatan (1 org) dan Masyarakat (3 org) Alkap : Kendaraan roda 2 (2unit), GPS (1 buah), Hp android (3 buah)	Kodim 1015/Spt

10.	KAB. BARITO SELATAN (Status Siaga Darurat Karhutla) Lokasi : 1. Desa Ruhing Raya, Kec. Gunung Bintang Awai. Kegiatan : Melaksanakan patroli dan sosialisasi agar tidak menyalakan api sembarangan serta bahaya kabut asap bagi kehidupan terutama ibu hamil dan anak-anak. 2. Desa Parapak, Kec. Dusun Selatan. Kegiatan : Melaksanakan patroli dan sosialisasi tentang bahaya kabut asap bagi kehidupan, ekonomi dan transportasi		✓	✓	1. Lokasi : Ds. Ruhing Raya, Kec. Gunung Bintang Awai a. Personil : TNI (1 org), POLRI (1 org), Manggala Agni (2 org), Masyarakat (2 org) b. Alkap : Kendaraan Roda 2 (5 unit), GPS (1 unit), HP android (6 unit) 2. Lokasi : Ds. Pararapak, Kec. Dusun Selatan a. Personil : TNI (1 org), POLRI (1 org), Manggala Agni (2 org), Masyarakat (2 org) b. Alkap : Kendaraan Roda 2 (5 unit), GPS (1 unit), HP android (6 unit)	Kodim 1012/Btk
11.	KAB. KOTAWARINGIN BARAT (Status Siaga Darurat Karhutla) Kegiatan : Apel Siaga Karhutla		✓	✓	Peserta Apel : 1. Bupati Kab. Kobar 2. Dandim 1014/Pbn 3. Kapolres Kobar 4. Danlanud Iskandar Pangkalan bun 5. Ketua DPRD Kab. Kobar 6. Kepala Kejaksaan Tinggi Negeri Kab. Kobar 7. Seluruh Kepala SKPD Kab. Kobar 8. Danpos AL pangkalan bun 9. Danki B 631 Raider 10. Seluruh Danramil dan Kapolsek se-Kab. Kobar 11. Undangan dan Peserta apel ± 1.050 Orang	Kodim 1014/Pbn

DOKUMENTASI

Pos Lapangan II (Jl. Cilik Riwut Km. 11,8 Kota Palangka Raya) :
Patroli dan sosialisasi mengenai larangan membakar lahan dan menyampaikan maklumat Kapolda Kalteng



18



Patroli Daerah Rawan Karhutla dan Pemadaman Karhutla
MPA Kereng Bangkirai





Sosialisasi, Patroli dan Penanganan Karhutla di Kota Palangka Raya



Sosialisasi, Patroli dan Penanganan Karhutla di Kab. Gunung Mas



Sosialisasi, Patroli dan Penanganan Karhutla di Kab. Katingan



Apel Siaga Karhutla di Kab. Kotawaringin Barat



Sosialisasi, Patroli dan Penanganan Karhutla di Kab. Barito Selatan





Sosialisasi, Patroli dan Pemadaman Karhutla di Kab. Seruyan





Sosialisasi, Patroli dan Penanganan Karhutla di Kab. Barito Utara dan Kab. Murung Raya



Sosialisasi, Patroli dan Penanganan Karhutla di Kab. Kotawaringin Timur

25




Helly Waterbombing : Mi 8MTV UPMI815





Helly Waterbombing : Mi 8MTV UPMI862





Helly Waterbombing : RA 31034 Kamov 32C



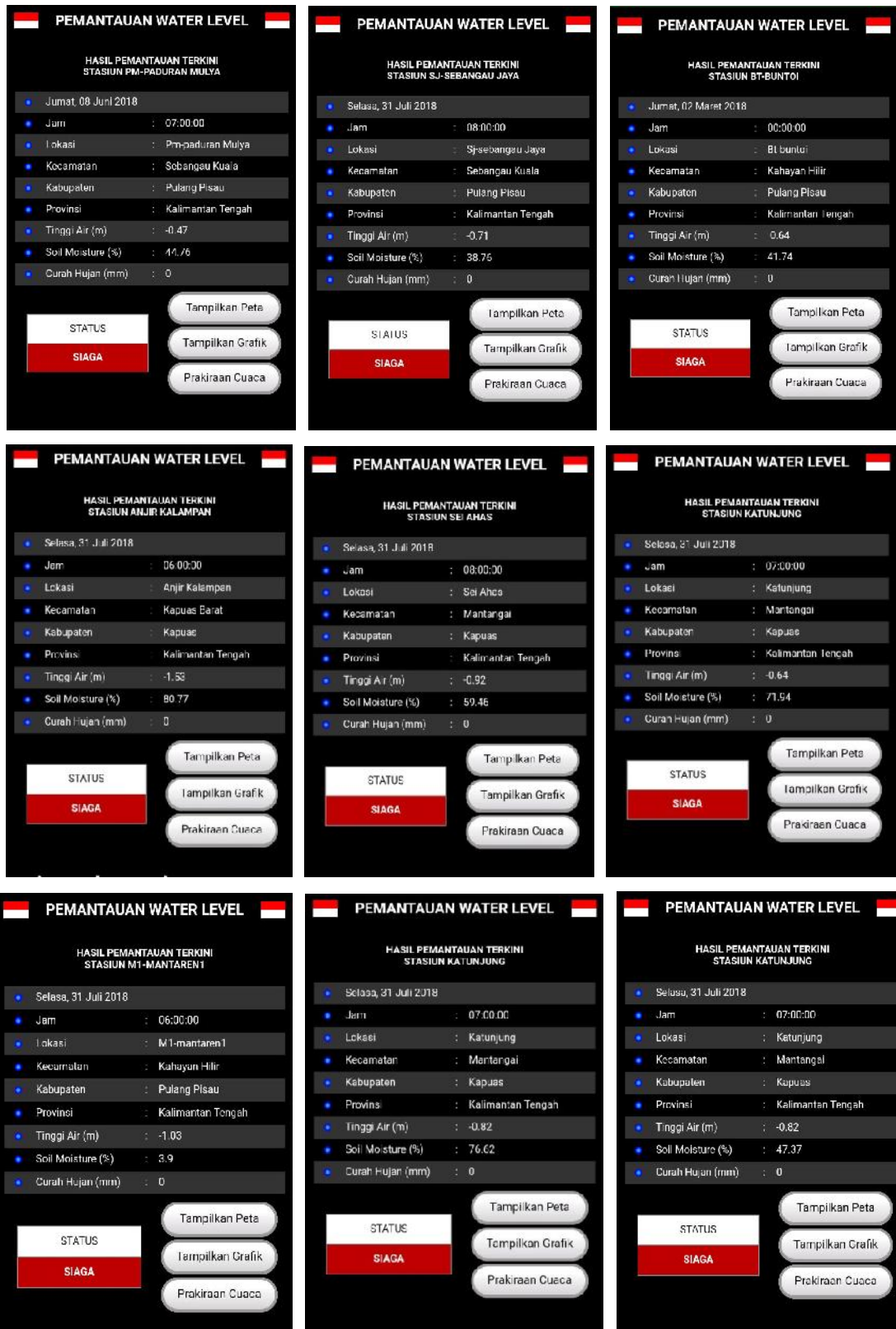


Pantauan Tinggi Muka Air Tanah

PEMANTAUAN WATER LEVEL	
HASIL PEMANTAUAN TERKINI STASIUN KALTENG	
Selasa, 31 Juli 2018	
Jam	: 08:00:00
Lokasi	: Kahang
Kecamatan	: Jabiren Raya
Kabupaten	: Pulang Pisau
Provinsi	: Kalimantan Tengah
Tinggi Air (m)	: -0.44
Soil Moisture (%)	: 3.9
Curah Hujan (mm)	: 0
<div> <div>SIAPUS</div> <div>SIAGA</div> </div> <div> <div>Tampilkan Peta</div> <div>Tampilkan Grafik</div> <div>Prakiraan Cuaca</div> </div>	

PEMANTAUAN WATER LEVEL	
HASIL PEMANTAUAN TERKINI STASIUN TUMBANG NUSA	
Minggu, 06 Mei 2018	
Jam	: 00:00:00
Lokasi	: Tumbang Nusa
Kecamatan	: Jabiren Raya
Kabupaten	: Pulang Pisau
Provinsi	: Kalimantan Tengah
Tinggi Air (m)	: 1809.16
Soil Moisture (%)	: 111.74
Curah Hujan (mm)	: 0
<div> <div>STATUS</div> <div>TERGENANG</div> </div> <div> <div>Tampilkan Peta</div> <div>Tampilkan Grafik</div> <div>Prakiraan Cuaca</div> </div>	

PEMANTAUAN WATER LEVEL	
HASIL PEMANTAUAN TERKINI STASIUN PADURAN SABANGAU	
Selasa, 31 Juli 2018	
Jam	: 05:00:00
Lokasi	: Paduran Sabangau
Kecamatan	: Sebangau Kuala
Kabupaten	: Pulang Pisau
Provinsi	: Kalimantan Tengah
Tinggi Air (m)	: 1771.03
Soil Moisture (%)	: 75.13
Curah Hujan (mm)	: 0
<div> <div>STATUS</div> <div>TERGENANG</div> </div> <div> <div>Tampilkan Peta</div> <div>Tampilkan Grafik</div> <div>Prakiraan Cuaca</div> </div>	



B. KEGIATAN POSKO KARHUTLA PROVINSI KALIMANTAN TENGAH

1. Pengumpulan data dan informasi dari Kabupaten/Kota.
2. Berkoordinasi dengan Kabupaten/Kota dalam penanganan Karhutla di Provinsi Kalimantan Tengah.
3. Penyampaian Laporan Harian kepada Pimpinan dan Instansi/Lembaga terkait.
4. Apel Radio Satgas PDB Karhutla Kalteng, pukul 07.00 WIB
5. Briefing Operasi di Posko Induk, Pusdalops PB Prov. Kalteng, pukul 07.30 WIB
6. Rapat perencanaan operasi Pukul 14.00 WIB untuk Rencana Aksi Rabu, 01 Agustus s.d Kamis, 02 Agustus 2018 Pukul 07.00 WIB.


30

Dokumentasi Posko Induk

Briefing Operasi di Posko Induk, Pusdalops PB Prov. Kalteng



Rapat Perencanaan Operasi di Posko Induk, Pusdalops PB Prov. Kalteng



31



2.3. Satgas Gakkum sampai hari Selasa, 25 Juli 2018 :

DATA PENEGAKAN HUKUM KEBAKARAN HUTAN DAN LAHAN TAHUN 2017
JANUARI 2018 – 25 Juli 2018

32

NO	KESATUAN	LAPORAN POLISI	TKP	JMLH KASUS		JUMLAH	LUAS TERBAKAR	JML DITAHAN		PENYELESAIAN			
				LIDIK	SIDIK			PERORANGAN	KORPORASI	TAHAP I	P.19	P.21	TAHAP II
1		2	3	4	5	6	7	10	11	12	13	14	15
1.		LP/237/VII/RES.1.24/2018/KALTENG/RES P.RAYA, TANGGAL 14 JULI2018	Jl. G Obos 16 ujung, Kota Palangka Raya	-			± 6.000 m2	1	-	-		-	-
2.		LP/246/ VII/RES.1.24/2018/KALTENG/RES P.RAYA, TANGGAL 20 JULI 2018	Jl. Banteng, Kota Palangka Raya	1		1	± 4 Ha		-	-		-	-
3.		LP/56/II/2018/KALTENG/KOBAR, TANGGAL 23 FEBRUARI 2018	Jala dari arah Pangkalan Bun menuju Kotawaringin Lama sebelah kanan, RT 03, Kel. Raja Seberang, Kec. Arut Selatan, Kab. Kobar		1	1	5 Ha						B/876/V/RES.1.13/2018/SATR ES KRIM, TGL 17 MEI 2018
4.		LP/04/V/2018/KALTENG/RES SERUYAN/SEK SERUYAN HILIR	Areal persawahan di jalan pematang kambat raya, desa pematang panjang, kec. Seruyan hilir, Kab. Seruyan, Prov. Kalteng		Sp. SI DI K/03.a/V/2018 Tgl 06-05-2018		± 1 Ha			B/48/V I/RES.1.13/2018 Tgl 04-06-2018			
JUMLAH													

Sumber : Polda Kalteng

Demikian Laporan **POSKO Siaga Darurat KARHUTLA PROV. KALTENG**

Terima Kasih.
Salam Tangguh....

Tanggal : Rabu, 01 Agustus 2018
Pukul : 07.00 WIB



Komandan Satgas
PDB Karhutla Kalteng 2018
Komandan Korem 102/Pjg

TTD

Harnoto, S.Sos
Kolonel Inf NRP 1920029391069