

POSKO SATGAS KARHUTLA PROVINSI KALIMANTAN TENGAH



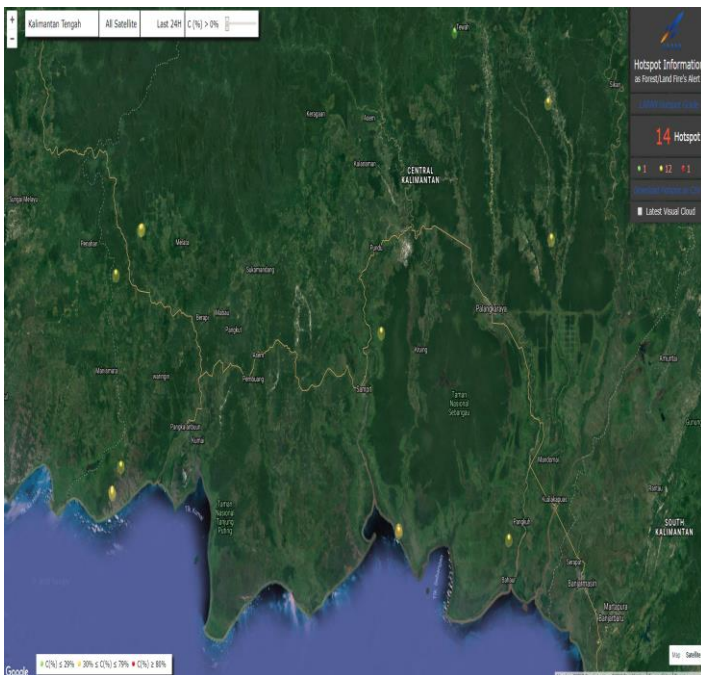
LAPORAN HARIAN POS KOMANDO SIAGA DARURAT BENCANA ASAP AKIBAT KEBAKARAN HUTAN DAN LAHAN PROVINSI KALIMANTAN TENGAH TAHUN 2018

I. Kondisi Terkini

1.1. Hotspot

Perkembangan titik panas atau *hotspot* pada 22 s/d 23 Juli 2018, pukul 07.00 s/d 07.00 WIB berdasarkan pantauan citra satelit Wilayah Provinsi Kalimantan Tengah sebagai berikut :

Citra Satellite Titik Hotspot Convidence 0 - 100 %



Jumlah Hotspot Harian Provinsi Kalimantan Tengah :
error web

data terakhir 22 juli 2018 (06.00 Wib)

NO	KAB/KOTA	Terra, Aqua, SNPP	CONV %
1.	Kota Palangka Raya		
2.	Barito Selatan		
3.	Barito Timur		
4.	Barito Utara		
5.	Gunung Mas	1	23
6.	Kapuas	2	46 - 54
7.	Katingan	1	100
8.	Kotawaringin Barat		
9.	Kotawaringin Timur	3	38 - 71
10.	Lamandau	3	42 - 78
11.	Murung Raya		
12.	Pulang Pisau	1	54
13.	Sukamara	3	40 - 65
14.	Seruyan		
TOTAL		14	

DATA SEBARAN HOTSPOT TERRA, AQUA DAN SNPP WILAYAH KALIMANTAN TENGAH DATA HOTSPOT JANUARI S/D 22 JULI 2018

No	Kab/Kota	Bulan							Jumlah Hotspot
		1	2	3	4	5	6	7	
1	Barito Selatan	5	6	11	9	4	8	6	49
2	Barito Timur		1				1		2
3	Barito Utara	1		4	3	3		2	13
4	Gunung Mas	8	2			1	3	4	18
5	Kapuas	5	5	22	26	8	7	55	128

No	Kab/Kota	Bulan							Jumlah Hotspot
		1	2	3	4	5	6	7	
6	Katingan	16	1	4	2	3	5	7	38
7	Kota Palangka Raya	4	3	10	1	3		3	24
8	Kotawaringin Barat	27	55	9	3	4	4	2	104
9	Kotawaringin Timur	10	4	1	5	4	4	33	59
10	Lamandau						2	12	14
11	Murung Raya			2	3	1	4		10
12	Pulang Pisau	6	3				11	12	32
13	Seruyan	5	8	13	4	3	9	5	47
14	Sukamara	12	13	29	16		3	9	82
	Grand Total	99	101	105	72	34	61	131	603

*Sumber Data : Lapan.go.id

DATA KEJADIAN KEBAKARAN MULAI JANUARI S/D 22 JULI 2018

No	Kab/Kota	Bulan							Kejadian (X)
		1	2	3	4	5	6	7	
1	Barito Selatan				1	1	1	4	7
2	Barito Timur							0	0
3	Barito Utara	1	1	1	1	3	3	1	11
4	Gunung Mas	1						0	1
5	Kapuas		2		2	4	2	4	14
6	Katingan	1	1			2	3	6	13
7	Kotawaringin Barat	5	22	1		3	4	2	39
8	Kotawaringin Timur	10	2			1	2	12	27
9	Lamandau							1	1
10	Murung Raya			1	1			2	4
11	Palangka Raya	1	1	2		1	8	36	49
12	Pulang Pisau						1	3	4
13	Seruyan		3	1	1	2	1	1	9
14	Sukamara		5	1	2		2	2	112
	Grand Total	19	37	7	8	17	27	75	191

Sumber Data : Group WA Karlahut Kalteng 2018

DATA LUAS KEBAKARAN MULAI JANUARI S/D 22 JULI 2018





No	Kab/Kota	Bulan							Luas (Ha)
		1	2	3	4	5	6	7	
1	Barito Selatan					2,5		43	45,5
2	Barito Timur							0,0	0,0
3	Barito Utara	1	1	1,8		28,2	3,6	2	37,6
4	Gunung Mas	0,5							0,5
5	Kapuas		2		0,05	34,57	47	522,0	605,6
6	Katingan					10	6,5	20,2	36,7
7	Kotawaringin Barat	33	357,7	2,5		3,24	11,5	7,0	414,9

No	Kab/Kota	Bulan							Luas (Ha)
		1	2	3	4	5	6	7	
8	Kotawaringin Timur	45,12	45			6	3	296,8	395,9
9	Lamandau							2	2
10	Murung Raya			5	0,5				5,5
11	Palangka Raya	3	5	6,5		3	18,8	99,3	135,6
12	Pulang Pisau						5	34	39,0
13	Seruyan		8		2	2	3	3	18
14	Sukamara		330	2,2			1,5	5,3	339,0
	Grand Total	82,62	748,7	18	2,55	89,51	99,9	1034,6	2075,8

Sumber Data : Group WA Karlahut Kalteng 2018

1.1. Indeks Standar Pencemaran Udara (ISPU)

Kualitas udara di seluruh AQMS / Sistem Monitoring Kualitas Udara di Provinsi Kalimantan Tengah menunjukkan Kategori dengan indikator Baik (good), sedang (moderate), tidak sehat (unhealthy), sangat tidak sehat (very unhealthy) dan berbahaya (hazardous) seperti terlihat pada tabel berikut pukul 07.00 WIB.

BAIK 0 - 50		SEDANG 51 - 100		TIDAK SEHAT 101 - 199		SANGAT TIDAK SEHAT 200 - 299		BERBAHAYA 300 - 3000	
LOKASI		BMKG Palangka Raya	KLHK Palangka Raya		BMKG-SMT Kab. Kotawaringin Timur		BMKG-PKN Kab. Kotawaringin Barat		BMKG-MUARATAWEH Kab. Barito Utara
ISPU / PM10		0	58		5		12		105

1.2. Jarak Pandang (Visibility)

Data sementara menunjukkan visibility pada Hari Senin, 23 Juli 2018

LOKASI	VISIBILITY
Palangka Raya	7 Km
Pangkalan Bun	6 Km
Sampit	8 Km
Buntok	8 Km
Muara Teweh	7 Km

1.3. Prakiraan Cuaca

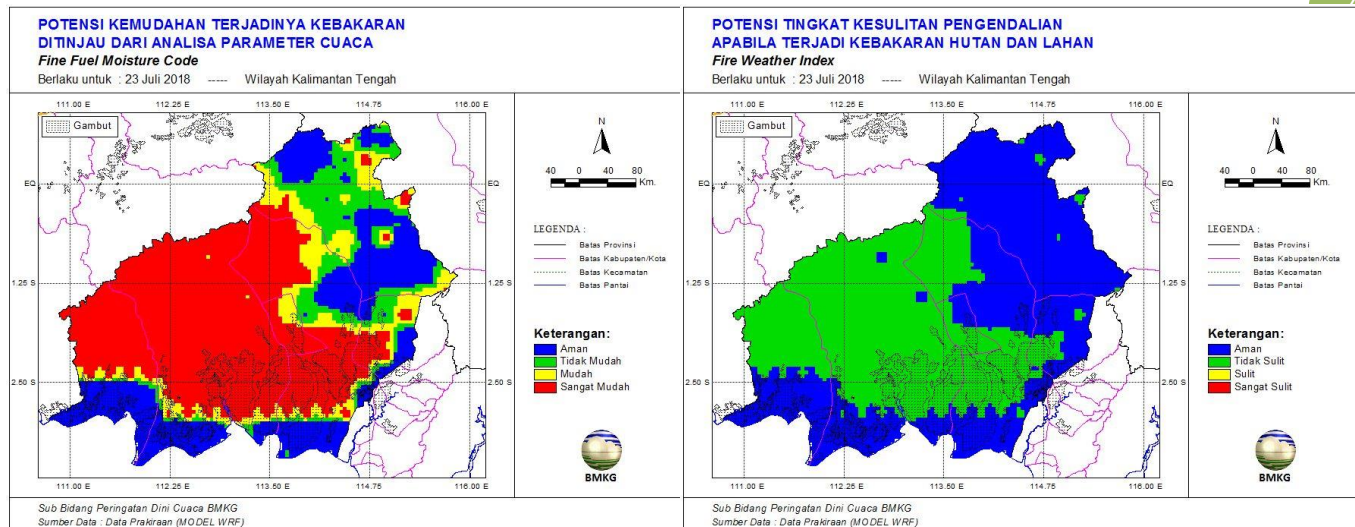
a. Kondisi cuaca hari Senin, 23 Juli 2018. Pantauan BMKG dilaporkan sebagai berikut :

No	Data	BMKG Palangka Raya	BMKG Palangalan Bun	BMKG Sampit	BMKG Buntok	BMKG Muara Teweh
1	Arah Angin	calm	calm	calm	Timur	-
2	Kecepatan Angin	calm	calm	calm	7,4 km/Jam	calm
3	Suhu Udara	24 - 33	23 - 32	24 - 35	23 - 34	24 - 34
4	Kelembaban Udara	60 - 95	65 - 95	55 - 95	55 - 95	70 - 95
5	Hujan 24 jam	-	-	-	-	-

*Sumber Data BMKG

b. Analisis Potensi Kemudahan Terjadi Kebakaran (FFMC) berlaku untuk hari Senin, 23 Juli 2018 Pantauan BMKG dilaporkan sebagai berikut :

Analisis tingkat kemudahan terjadinya Kebakaran di wilayah Kalteng. Untuk kategori “Sangat Mudah Terbakar dan Sangat Sulit Pengendaliannya” Berwarna Merah.



c. Pantauan Tinggi Muka Air Tanah :

- Sebangau Jaya	: TMA -0.78 m, SM 35,17%
- Katunjung 1	: TMA -0.95 m, SM 46,13%
- Katunjung 2	: TMA -0.84 m, SM 73,59%
- Katunjung 3	: TMA -0.62 m, SM 72,93%
- Mentaren 1	: TMA -0.97 m, SM 3,9%
- Anjir Kalampan	: TMA -1.47 m, SM 81,11%
- Bt-Buntoi	: TMA -0.64 m, SM 41,74%
- Pm-Paduran Mulya	: TMA -0.47 m, SM 44,76%
- Sei Ahas	: TMA -0.96 m, SM 47,9%
- Jabiren Raya	: TMA -0.58 m, SM 3,9%
- Tanjung Taruna	: TMA -0,58 m, SM -

II. Upaya Yang Telah dilakukan

2.1. Satgas Udara :

a. Rekapitulasi Water Bombing Helikopter, Tanggal 22 Juli 2018

NO	HELIKOPTER	SORTI (x)	BOMBING (x)	Liter Air	Total Jam Terbang
1	2	3	4	5	6
1.	Helly Mi 8MTVUPMI815	12	293	1.172.000	
2.	Mi 8MTV UPMI862	14	284	1.128.000	53 jam 55 menit
	Grand Total	26	577	2.300.000	

b. Kegiatan Water Bombing Helikopter, Tanggal 22 Juli 2018

NO	PESAWAT	WATER BOOMBING				Lokasi
		SORTI	WB	LITER	Jumlah	
1.	Helly Mi 8MTV UPMI815	1	25	4.000	100.000	Jekan raya,Palangkaraya Koordinat: 2°11'11.98"S 113°54'1.33"E Radial:311° Distance: 4 Nm END:03.30 Z ATD: 06.58Z ETA: 09.58 Z ATA: 08.38 Z Route: PKY-Jekan raya,PKY(SAS)- PKY Missi : Water bombing by BNPB Pilot : Capt.Aleksandr Voloshin Onboard: HLO: Bintang luas area Hs-+15 Ha,bombing di wilayah Jekan raya/palangkaraya,Jumlah bombing 25× wb=100.000 liter air,Hs di lokasi tersebut padam
2.	Helly Mi 8MTV UPMI862	1	22	4.000	80.000	Bahaur,kahayan kuala pulpis Koordinat: 3°8'55.77"S 114°2'43.58"E Radial:174° Distance: 55 Nm END:03.30 Z ATD: 03.51 Z ETA: 07.30 Z ATA: 07.03 Z Route: PKY-Bahaur,kahayan kuala pulpis(SAS)-PKY Missi : Water bombing by BNPB Pilot : Capt.Nurlan Assanaliyev Onboard: HLO: Aditya Luas area Hs -+35 Ha, bombing diwilayah bahaur kahayan kuala Pulpis, Jumlah bombing 22x Wb=8000 Liter air, hotspot belum padam.
		2	11	4.000	44.000	Bahaur,kahayan kuala pulpis Koordinat: 3°8'55.77"S 114°2'43.58"E Radial:174° Distance: 55 Nm END:03.30 Z ATD: 07.41 Z

						ETA: 10.10 Z ATA: 10.02 Z Route: PKY-Bahaur,kahayan kuala pulpis(SAS)-PKY Missi : Water bombing by BNPB Pilot : Capt.Nurlan Assanaliyev Onboard: HLO: Aditya luas area Hs-+ 35 ha,bombing di wilayah Bahaur,kahayan kuala pulpis,jumlah bombing 11× wb=44.000 liter air,total jam terbang sampai hari ini 53 jam 55 menit.,hs di lokasi tersebut belum padam seluruhnya
--	--	--	--	--	--	---

2.2. Teknologi Modifikasi Cuaca (TMC), Tanggal 22 Juli 2018

a. Rekapitulasi Teknologi Modifikasi Cuaca (TMC)

No	Pesawat	TMC		Lokasi
		Sorti	Garam (Kg)	
1.				
Jumlah				

b. Kegiatan Teknologi Modifikasi Cuaca (TMC), Tanggal 22 Juli 2018

No	Pesawat	TMC		Lokasi
		Sorti	Garam (Kg)	
1.				

2.3. Satgas Darat

A. Satgas Darat Gabungan

NO	KEGIATAN	PEMADAMAN			PERSONIL/ PERALATAN	PELAPOR
		Pemadaman	Patroli	Pencegahan		
1.	KOTA PALANGKA RAYA (Status Siaga Darurat Karhutla) a). Poslap I 1). Kegiatan : Patroli dan sosialisai 2). Lokasi : jl. Lingkar luar, jl. Dulin Kandang, jl. Kalibata VII dan RTA. Milono. 3).Deskripsi : Dari hasil patroli TDK ditemukan titik api. Apabila terjadi Karhutla didaerah ujung Jl. Dulin Kandang, maka sangat sulit		✓	✓	a). Poslap I 1). Personil : 1 Org BPB-PK Prov. Kalteng 2). Peralatan : 1 unit motor trail b). Poslap II (Jl. Cilik Riwut Km. 11,8) 1). Personil : TNI 1 orang, Polri 1 orang, MA 1 orang, orari 1 orang dan TSAK B.Tunggal 4 orang 2). Peralatan : 1 Unit mobil, Toa dan selebaran maklumat kapolda kalteng.	Posko PDB Karhutla Prov. Kalteng

	<p>penangananya disebabkan jalan terputus akibat tergerus air sehingga tdk bisa dilalui unit roda 4. Sementara didaerah tersebut rawan sekali terjadi Karhutla.</p> <p>Poslap II 1). Kegiatan : Patroli dan sosialisai 2). Lokasi : jalan hiu putih 3). Deskripsi : patroli dan sosialisasi pukul 09.00 wib -10.05 wib, jalan hiu putih lanjutan ,menyampaikan larangan membakar lahan ,dan menyampaikan maklumat kapolda kalteng kepada warga masyarakat sepanjang jalan hiu putih</p>					
	<p>a). Posko Induk 1). Kegiatan : Pemadaman 2). Lokasi : jl. Cilik Riwut Km 3 (belakang LP) 3). Luas Terbakar : 15 Ha 4). Deskripsi : Pukul 10.00 Wib terlihat api jl. Cilik riwut km 3 belakan LP, Tim posko induk berangkat untuk memadamkan. karena Jarak ke tkp terlalu jauh ± 1,5 Km dan tidak bisa dilalui kendaraan Tim memutuskan meminta bantuan tim posko udara untuk di bombing.</p> <p>a). Poslap II 1). Kegiatan : Pemadaman 2). Lokasi : jl. hiu putih 3). Luas Terbakar : 1,5 Ha</p>	✓			<p>a). Posko Induk 1). Personil : 7 orang 2). Peralatan : - 1 Unit Pick Up - 3 Unit Jetshoter - 1 Unit mesin Pemadaman - 3 Unit pemukul api</p> <p>b). Poslap II 1). Personil : 1 org TNI, 1 org POLRI, 3 org MA dan 5 org TSAK Bukit tunggal. 2). Peralatan : - 2 buah zetsooter - 1 buah mesin honda jinjing 1 set 1,5 inc - 1 buah honda 3 inc .1 set - slang pelempar 12 roll 1,5 inc - nozel srey 1,5 inc 2 buah.</p>	Posko PDB Karhutla Prov. Kalteng
2.	<p>KAB. LAMANDAU Kodim 1014/Pbn 1). Kegiatan : Pemadaman Kebakaran Hutan dan Lahan 2). Lokasi : Ds.Penopa kec.lamandau 3). Luas Terbakar : 2 Ha 4). Deskripsi : - Jam 6.30 Wib Melaksanakn koordinasi dengan instansi</p>	✓			<p>1). Personil : - TNI 3 orang - Masy 2 orang 2). Alkap : - Jat SSI 2 pck - R2 3 unit - GPS HP 4 unit</p>	Kodim 1014/Pbn

	<p>terkait yaitu Polsek lamandau</p> <ul style="list-style-type: none"> - Melaksanakan briefing. - Menyiapkan peralatan seadanya . - Jam 7.00 Wib koordinasi selesai persiapan. berangkat menuju titik hot spot . - Danramil beserta anggota dan di bantu masyarakat telah menemukan titik hotspot ladang kosong yang terbakar kurang lebih 2 Ha dan api sudah dapat dipadamkan 100%. 					
3.	<p>KAB. MURUNG RAYA (Status Siaga Darurat Karhutla) Posko Siaga Darurat Bencana Karhutla Kab. Murung Raya Kegiatan: 1). Melakukan Monitoring / Pemantauan bencana, titik hotspot, cuaca, daerah rawan Karhutla, arah angin dan kondisi sungai di wilayah Kab. Murung Raya melalui perangkat komunikasi Radio HT telepon seluler, Whatsapp dan sarana informasi lainnya. 2). Berkoordinasi dengan TNI, POLRI, SOPD , Kepala Desa, Camat dan Organisasi Kemasyarakatan di Kabupaten Murung Raya apabila terjadi bencana. 3). Petugas Piket Posko melaksanakan pelaporan harian berkala, pelaporan kegiatan dan pelaporan bencana di Kab. Murung Raya.</p>		✓	✓		BPBD Kab. Murung raya

4.	KAB. KATINGAN		✓	✓	<p>a). Jln. Desa Tewang rangkang (Koramil 1015-19/Tewang S Garing)</p> <p>1). Personel :</p> <ul style="list-style-type: none"> - TNI : 1 org - Polsek : 1 org - MA : 2 org - Masy : 1 org <p>2). Peralatan/Perlengkapan :</p> <ul style="list-style-type: none"> - R2 : 5 unit - GPS : 1 buah <p>b). Jl. Menuju Kereng Pangi Kec. Tasik Payawan (Koramil 1015-02/Baun Bango)</p> <p>1). Personel :</p> <ul style="list-style-type: none"> - TNI : 1 org - Polsek : 1 org - MA : 2 org - Masy : 1 org <p>2). Peralatan/Perlengkapan :</p> <ul style="list-style-type: none"> - R2 : 5 unit - GPS : 1 buah 	Kodim 1015/Spt
	<p>Posko BPBD Kab. Katingan</p> <p>1). Kegiatan : Patroli terpadu Siaga Karhutla/sosialisasi pencegahan karhutla dan ground check hotspot</p> <p>2). Lokasi : kec. Katingan kuala, kab. Katingan</p> <p>3). Deskripsi : Tim Patroli terpadu melakukan patroli menyisir daerah rawan karhutla di wilayah kec. katingan hilir. Tim Patdu melakukan sosialisasi tentang bahaya membakar Hutan/lahan dan agar masyarakat bersama sama mengendalikan potensi karhutla terutama pada saat musim kemarau ke wilayah desa hampangen, kec. Tasik payawan.</p>		✓	✓	<p>1). Personil : BPBD 4 orang, Koramil 2 orang, Polsek 1 orang dan TAGANA 1 orang.</p> <p>2). Peralatan : R4 1 unit dan R2 3 unit</p>	BPBD Kab. Katingan

5.	<p>KAB. KOTAWARINGIN TIMUR (Status Siaga Darurat Karhutla)</p> <p>a). Koramil 1015-09/Baamang Lokasi : Jl. Cilik Riwut Km 5,5 Kec. Baamang Kegiatan : Tim Patroli Terpadu mensosialisasikan dampak dan bahaya karhutlabun,serta membagikan selebaran undang-undang karhutlabun kepada 6 orang pekerja jalan raya yang sedang berkumpul di sekitar rawan karhutlabun An. Sutoyo, sukardi, parto,supandi,ritno,dan marto.</p> <p>b). Koramil 1015-10/Kota Besi Lokasi : Jl. RA. Kartini, Desa Kandan, Kec. Kotabesi Kegiatan : Tim Patroli Terpadu Berkunjung ke rumah warga, bertemu dengan 2 orang warga an. Junaidi (36thn), dan Firman (48thn). Tim Patroli Terpadu Memberikan Sosialisasi/Penyuluhan tentang larangan dan dampak membuka lahan dengan cara di bakar serta membagikan undang-undang karhutlabun. Serta menghimbau agar bisa saling menjaga daerah sekitarnya.</p>		✓	✓	<p>a). Koramil 1015-09/Baamang a. Personil : TNI (1 org), Polsek (1 org), Manggala Agni (2 org), Masyarakat (1 org) b. Peralatan dan Perlengkapan : Kendaraan Roda 2 (4 unit), GPS (1 buah)</p> <p>b). Koramil 1015-10/Kota Besi a. Personil : TNI (1 org), Polsek (1 org), Manggala Agni (2 org), Masyarakat (1 org) b. Peralatan dan Perlengkapan : Kendaraan Roda 2 (5 unit), GPS (1 buah)</p>	Kodim 1015/Spt
	<p>c). Posko Karhutla Kab. Kotawaringin Timur</p> <p>1). Kegiatan : groundchek dan pemadaman kebakaran hutan dan lahan 2). Lokasi : Desa satiruk Kec Pulau Hanaut perbatasan dengan kab Katingan. 3). Luas Terbakar : 1 Ha 4). Deskripsi : Melakukan pengecekan informasi terkait adanya Kebakaran lahan di desa Satiruk Kec pulau hanaut kemudian berangkat menuju</p>	✓			<p>a). Posko Karhutla Kab. Kotawaringin Timur 1). Personil : Tim Posko karhutl Kab. Kotim 2). Alkap : - Mesin Alkon - Cankul - Ember</p>	Polres Kotim

	<p>desa setiruk 13.00 wib untuk melakukan pemadaman (Personil tim karhutla dipimpin kapolsek Pulau Hanaut) mengecek titik api dan melakukan pemadaman.</p> <p>d). BPBD Kab. Kotawaringin Timur</p> <p>Kegiatan : Grounchek lokasi yang terbakar kemaren.</p> <p>Lokasi :</p> <ol style="list-style-type: none"> 1. Lingkar selatan pojokan pelita barat (luas terbakar bertambah 1,45) 2. Kaca piring (luas terbakar bertambah 43) <p>Kegiatan : Pemadaman Kebakaran Hutan dan Lahan</p> <p>Lokasi : Jalan Moh. Hatta</p> <p>Luas Terbakar : 0,647</p>				<p>Kegiatan : Grounchek lokasi yang terbakar kemaren.</p> <ol style="list-style-type: none"> 1). Peralatan 2 unit motor klx 1 unit drone 2). Personil bpbd : 1 orang Damkar : 1 orang Pertanian : 1 orang <p>Kegiatan : Pemadaman Kebakaran Hutan dan Lahan</p> <ol style="list-style-type: none"> 1). Peralatan Mobil patroli 1 unit Pompa apung 1 unit Selang 3 roll Y kombinasi 1 buah Nozzel 1 buah 2). Personil Kodim : 2 orang Polres : 1 orang Bpbd : 1 orang Satpol pp : 1 orang Basarnas : 1 orang Damkar : 1 orang Pmi : 1 orang Manggala agni : 1 orang 	BPBD Kab. Kotawaringin Timur
6.	<p>KAB. BARITO SELATAN</p> <p>Kodim 1012/Btk</p> <p>Kegiatan : Melaksanakan patroli dan sosialisasi larangan membuka lahan dengan cara dibakar dan dampak bahaya dari membakar lahan.</p> <p>Lokasi :</p> <ol style="list-style-type: none"> 1. Kec Gunung Bintang Awai, Ds Ruhing Raya. 2. Kec Dusun Selatan Ds Parapak. 		✓	✓	<p>a). Kec Gunung Bintang Awai, Ds Ruhing Raya.</p> <ol style="list-style-type: none"> 1). Jml pers : 6 org DPP Serda Sumanto - TNI : 1 org - POLRI : 1 org - Manggala Agni : 2 org - Masyarakat : 2 org 2). Alkap : - Kendaraan R2 5 unit - GPS 1 unit - HP perorangan <p>b). Kec Dusun Selatan Ds Parapak.</p> <ol style="list-style-type: none"> 1). Jml pers : 6 org DPP sertu Subhanoor 	Kodim 1012/Btk

					<ul style="list-style-type: none"> - TNI : 1 org - POLRI : 1 org - Manggala Agni : 2 org - Masyarakat : 2 org 2). Alkap : <ul style="list-style-type: none"> - Kendaraan R2 5 unit - GPS 1 unit - HP perorangan 	
7.	KAB. BARITO TIMUR Kodim 1012/Btk Kegiatan : Melaksanakan patroli dan sosialisasi larangan membuka lahan dengan cara dibakar dan dampak bahaya dari membakar lahan. Lokasi : a. Kec. Dusun Tengah Ds Ampah.		✓	✓	1). Jml pers : 6 org DPP Serda Sumanto <ul style="list-style-type: none"> - TNI : 1 org - POLRI : 1 org - Manggala Agni : 2 org - Masyarakat : 2 org 2). Alkap : <ul style="list-style-type: none"> - Kendaraan R2 5 unit - GPS 1 unit - HP perorangan 	Kodim 1012/Btk
8.	KAB. SUKAMARA Polres Sukamara Kegiatan : Patroli di wilayah Hukum Polsek Pantai Lunci pd Pada hari Minggu tanggal 22 Juli 2018 skj 10.00 WIB Telah di Laksanakan Apel kesiapsiagaan karhutla untuk mendatangi tempat terjadinya 2 titik kebakaran dengan titik kordinat Lat:- 2.96378207207S dan Lon: 111.075149536E , di Ds. Sungai Tabuk dan titik kordinat Lat:- 2.85396695137S dan Lon: 111.13923645E , di arah jalan Pulau Nibung Ds. Sungai Pasir Kab. Sukamara Yang dipimpin oleh Kapolsek P. Lunci (M. Taufik Efendi). *Adapun jarak yang ditempuh: - dari Polsek menuju titik api yang berada di Ds. Sungai Tabuk sekitar kurang lebih ±40 Menit perjalanan dan utk menuju Ds. Pasit sekitar kurang lebih 1 Jam perjalanan.		✓	✓	- IPTU M.TAUFIK EFENDI - BRIGPOL JHON CALVIN. D - BRIPDA NURYANTO - BRIPDA M. EKO. R	Polres Sukamara

<p>* Posisi titik terjadinya kebaran:</p> <ul style="list-style-type: none"> - Tanah Negara Kab. Sukamara. <p>*langkah-langkah yang di lakukan</p> <ul style="list-style-type: none"> - mendatangi titik karhutla - anggota Polsek P.Lunci mencari jalan menuju titik Hotspot. <p>*Ada pun Kendala yang di hadapi anggota dilapangan :</p> <ul style="list-style-type: none"> - lahan merupakan padang rumput bergambut dan hutan yang mudah terbakar. - faktor tidak ada akses jalan menuju titik api - faktor jalan yang tertutup rumput tebal. - titik koordinat hotspot berada di tengah hutan. - cuaca panas dan berangin. - Sumber air sangat jauh. 					
--	--	--	--	--	--

DOKUMENTASI

Kegiatan Pemadaman Posko Induk





Kegiatan Pemadaman Poslap II



Kegiatan Patroli Poslap I



15



Kegiatan Tim gabungan BPBD Kab Katingan





Kegiatan Pemadaman DI Kab. Lamandau Oleh Kodim 1014/Pbn



Kegiatan Pemadaman di kab. Kotawaringin Timur oleh Polres Kotim




17



Kegiatan Pemadaman dan Patroli di kab. Barito Selatan dan kab. Barito Selatan oleh Tim Gabungan Kodim 1012/Btk





Kegiatan Patroli dan Sosialisasi di Kab. Kotawaringin Timur, Kab. Katingan Oleh Tim Gabungan Kodim 1015/Spt






Kegiatan Groundchek Polres Sukamara



Kegiatan Water bombing Reg MI8 MTV 1UP-MI815
Sorti 1





Kegiatan Water bombingReg MI8 MTV 1UP-MI862 Sorti 1



Sorti 2



21



B. KEGIATAN POSKO KARHUTLA PROVINSI KALIMANTAN TENGAH

1. Pengumpulan data dan informasi dari Kabupaten/Kota.
2. Berkoordinasi dengan Kabupaten/Kota dalam penanganan Karhutla di Provinsi Kalimantan Tengah.
3. Penyampaian Laporan Harian kepada Pimpinan dan Instansi/Lembaga terkait.
4. Briefing Operasi Pukul 07.30 WIB
5. Rapat perencanaan operasi Pukul 14.00 Wib utk Rencana Aksi Senin, 23 Juli 2018 s.d. Selasa 24 Juli 2018 Pukul 07.00 Wib.
6. Rapat Persiapan Apel Siaga Kebakaran Hutan dan Lahan Pukul 13.00 Wib

Dokumentasi
Kegiatan Rapat Posko PDB Karhutla Prov. kalteng



22



2.4. Satgas Gakkum sampai hari Minggu. 22 Juli 2018 :

DATA PENEGAKAN HUKUM KEBAKARAN HUTAN DAN LAHAN TAHUN 2017

JANUARI 2018 – 22 Juli 2018

NO	KESATUAN	LAPORAN POLISI	TKP	JMLH KASUS		Jumlah	LUAS TERBAKAR	JML DITAHAN		PENYELESAIAN			
				LIDIK	SIDIK			PERORANGAN	KORPORASI	TAHAP I	P.19	P.21	TAHAP II
1		2	3	4	5	6	7	10	11	12	13	14	15
1.				-					-	-		-	-

NO	KESATUAN	LAPORAN POLISI	TKP	JMLH KASUS		JUMLAH	LUAS TERBAKAR	JML DITAHAN		PENYELESAIAN			
				LIDIK	SIDIK			PERORANGAN	KORPORASI	TAHAP I	P.19	P.21	TAHAP II
1		2	3	4	5	6	7	10	11	12	13	14	15
2.				-					-	-		-	-
JUMLAH													

Sumber : Polda Kalteng

Demikian Laporan **POSKO Siaga Darurat KARHUTLA PROV. KALTENG**

Terima Kasih.
Salam Tangguh....

Tanggal : Senin, 23 Juli 2018
Pukul : 07.00 WIB



Komandan Satgas
PDB Karhutla Kalteng 2018
Komandan Korem 102/Pjg

TTD

Harnoto, S.Sos
Kolonel Inf NRP 1920029391069