

# POSKO SATGAS KARHUTLA PROVINSI KALIMANTAN TENGAH



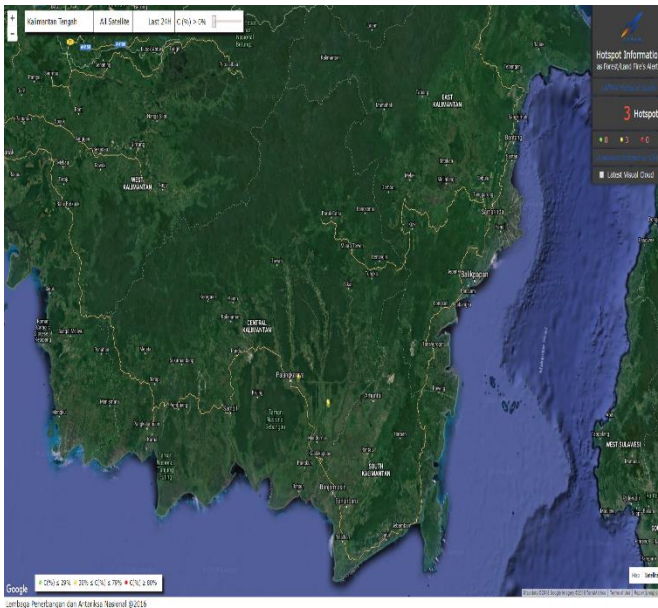
## LAPORAN HARIAN POS KOMANDO SIAGA DARURAT BENCANA ASAP AKIBAT KEBAKARAN HUTAN DAN LAHAN PROVINSI KALIMANTAN TENGAH TAHUN 2018

### I. Kondisi Terkini

#### 1.1. Hotspot

Perkembangan titik panas atau *hotspot* pada 20 s/d 21 Juli 2018, pukul 07.00 s/d 07.00 WIB berdasarkan pantauan citra satelit Wilayah Provinsi Kalimantan Tengah sebagai berikut:

Citra Satellite Titik Hotspot Convidence 0 - 100 %



Jumlah Hotspot Harian Provinsi Kalimantan Tengah :  
**14 HS**

NO	KAB/KOTA	Terra, Aqua, SNPP	CONV %
1.	Kota Palangka Raya	1	93
2.	Barito Selatan		
3.	Barito Timur		
4.	Barito Utara		
5.	Gunung Mas		
6.	Kapuas	4	49 – 79%
7.	Katingan	2	57 - 84%
8.	Kotawaringin Barat		
9.	Kotawaringin Timur	5	25 - 86%
10.	Lamandau	1	54%
11.	Murung Raya		
12.	Pulang Pisau		
13.	Sukamara	1	62%
14.	Seruyan		
TOTAL		14	

### DATA SEBARAN HOTSPOT TERRA, AQUA DAN SNPP WILAYAH KALIMANTAN TENGAH DATA HOTSPOT JANUARI S/D 20 JULI 2018

No	Kab/Kota	Bulan							Jumlah Hotspot
		1	2	3	4	5	6	7	
1	Barito Selatan	5	6	11	9	4	8	6	49
2	Barito Timur		1				1		2
3	Barito Utara	1		4	3	3		2	13
4	Gunung Mas	8	2			1	3	3	17
5	Kapuas	5	5	22	26	8	7	53	126
6	Katingan	16	1	4	2	3	5	6	37
7	Kota Palangka Raya	4	3	10	1	3		3	24

No	Kab/Kota	Bulan							Jumlah Hotspot
		1	2	3	4	5	6	7	
8	Kotawaringin Barat	27	55	9	3	4	4	2	104
9	Kotawaringin Timur	10	4	1	5	4	4	30	56
10	Lamandau						2	9	11
11	Murung Raya			2	3	1	4		10
12	Pulang Pisau	6	3				11	11	31
13	Seruyan	5	8	13	4	3	9	5	47
14	Sukamara	12	13	29	16		3	6	79
	<b>Grand Total</b>	<b>99</b>	<b>101</b>	<b>105</b>	<b>72</b>	<b>34</b>	<b>61</b>	<b>117</b>	<b>589</b>

\*Sumber Data : Lapan.go.id

#### DATA KEJADIAN KEBAKARAN MULAI JANUARI S/D 20 JULI 2018

No	Kab/Kota	Bulan							Kejadian (X)
		1	2	3	4	5	6	7	
1	Barito Selatan				1	1	1	4	7
2	Barito Timur							0	0
3	Barito Utara	1	1	1	1	3	3	1	11
4	Gunung Mas	1						0	1
5	Kapuas		2		2	4	2	4	14
6	Katingan	1	1			2	3	6	13
7	Kotawaringin Barat	5	22	1		3	4	2	39
8	Kotawaringin Timur	10	2			1	2	4	19
9	Lamandau							0	0
10	Murung Raya			1	1			2	4
11	Palangka Raya	1	1	2		1	8	31	43
12	Pulang Pisau						1	3	4
13	Seruyan		3	1	1	2	1	1	9
14	Sukamara		5	1	2		2	2	112
	<b>Grand Total</b>	<b>19</b>	<b>37</b>	<b>7</b>	<b>8</b>	<b>17</b>	<b>27</b>	<b>60</b>	<b>176</b>

Sumber Data : Group WA Karlahut Kalteng 2018

#### DATA LUAS KEBAKARAN MULAI JANUARI S/D 20 JULI 2018






No	Kab/Kota	Bulan							Luas (Ha)
		1	2	3	4	5	6	7	
1	Barito Selatan					2,5		43	45,5
2	Barito Timur							0,0	0,0
3	Barito Utara	1	1	1,8		28,2	3,6	2	37,6
4	Gunung Mas	0,5							0,5
5	Kapuas		2		0,05	34,57	47	522,0	605,6
6	Katingan					10	6,5	20,2	36,7
7	Kotawaringin Barat	33	357,7	2,5		3,24	11,5	7,0	414,9
8	Kotawaringin Timur	45,12	45			6	3	185,8	284,9
9	Lamandau								

No	Kab/Kota	Bulan							Luas (Ha)
		1	2	3	4	5	6	7	
10	Murung Raya			5	0,5				5,5
11	Palangka Raya	3	5	6,5		3	18,8	79,3	115,6
12	Pulang Pisau						5	34	39,0
13	Seruyan		8		2	2	3	3	18
14	Sukamara		330	2,2			1,5	5,3	339,0
	<b>Grand Total</b>	<b>82,62</b>	<b>748,7</b>	<b>18</b>	<b>2,55</b>	<b>89,51</b>	<b>99,9</b>	<b>901,6</b>	<b>1942,8</b>

Sumber Data : Group WA Karlahut Kalteng 2018

### 1.1. Indeks Standar Pencemaran Udara (ISPU)

Kualitas udara di seluruh AQMS / Sistem Monitoring Kualitas Udara di Provinsi Kalimantan Tengah menunjukkan Kategori dengan indikator Baik (good), sedang (moderate), tidak sehat (unhealthy), sangat tidak sehat (very unhealthy) dan berbahaya (hazardous) seperti terlihat pada tabel berikut pukul 07.00 WIB.

<b>BAIK</b> 0 - 50		<b>SEDANG</b> 51 - 100		<b>TIDAK SEHAT</b> 101 - 199		<b>SANGAT TIDAK SEHAT</b> 200 - 299		<b>BERBAHAYA</b> 300 - 3000	
<b>LOKASI</b>	<b>BMKG Palangka Raya</b>	<b>KLHK Palangka Raya</b>	<b>BMKG-SMT Kab. Kotawaringin Timur</b>	<b>BMKG-PKN Kab. Kotawaringin Barat</b>	<b>BMKG-MUARATAWEH Kab. Barito Utara</b>				
<b>ISPU / PM10</b>	<b>0</b>	<b>49</b>	<b>84</b>	<b>12</b>	<b>97</b>				

### 1.2. Jarak Pandang (Visibility)

Data sementara menunjukkan visibility pada Hari Sabtu, 21 Juli 2018

LOKASI	VISIBILITY
<b>Palangka Raya</b>	6 Km
<b>Pangkalan Bun</b>	6 Km
<b>Sampit</b>	9 km
<b>Buntok</b>	6 Km
<b>Muara Teweh</b>	10 Km

### 1.3. Prakiraan Cuaca

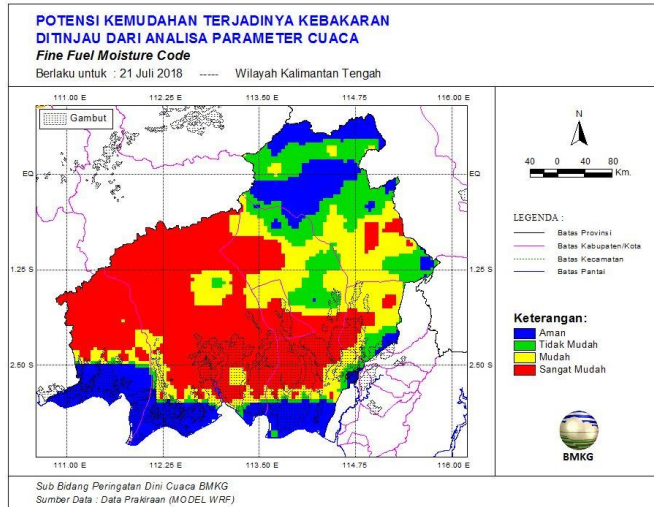
a. Kondisi cuaca hari sabtu, 21 Juli 2018. Pantauan BMKG dilaporkan sebagai berikut :

No	Data	BMKG Palangka Raya	BMKG Palangkalan Bun	BMKG Sampit	BMKG Buntok	BMKG Muara Teweh
1	<b>Arah Angin</b>	Tenggara	calm	Tenggara	Barat laut	calm
2	<b>Kecepatan Angin</b>	11,1 Km	calm	11,1 Km	9,3 km	calm
3	<b>Suhu Udara</b>	24 - 33	23 - 33	22 - 33	23 - 33	24 - 33
4	<b>Kelembaban Udara</b>	60 - 95	65 - 95	65 - 100	55 - 95	70 - 95
5	<b>Hujan 24 jam</b>	-	-	-	-	-

\*Sumber Data BMKG

**b. Analisis Potensi Kemudahan Terjadi Kebakaran (FFMC) berlaku untuk hari sabtu 21 Juli 2018 Pantauan BMKG dilaporkan sebagai berikut :**

Analisis tingkat kemudahan terjadinya Kebakaran di wilayah Kalteng. Untuk kategori “Sangat Mudah Terbakar dan Sangat Sulit Pengendaliannya” Berwarna Merah.



**c. Pantauan Tinggi Muka Air Tanah :**

- Sebangau Jaya : TMA -0.78 m, SM 38.63%
- Katunjung 1 : TMA -0.82 m, SM 75.8%
- Katunjung 2 : TMA -0.92 m, SM 46.65%
- Katunjung 3 : TMA -0.62 m, SM 76.73%
- Mentaren 1 : TMA -0.97 m, SM 0.52%
- Anjir Kalampan : TMA -1.47 m, SM 82.37%
- Bt-Buntoi : TMA -0.64 m, SM 41.74%
- Pm-Paduran Mulya : TMA -0.47 m, SM 44.76%
- Sei Ahas : TMA -0.96 m, SM 50.61%
- Kalteng : TMA -0.58 m, SM 3.9%
- Tumbang Nusa : TMA 1809.16 m, SM 111.74%
- Paduran Sebangau : TMA 1921.03 m, SM 76.62%

**II. Upaya Yang Telah dilakukan**

**2.1. Satgas Udara :**

**a. Rekapitulasi Water Bombing Helikopter, Tanggal 20 Juli 2018**

NO	HELIKOPTER	SORTI (x)	BOMBING (x)	Liter Air	KETERANGAN
1	2	3	4	5	6
1.	Helly Mi 8MTV UPMi815	14	350	1.400.000	
2.	Mi 8MTV UPMi862	14	277	1.108.000	
	<b>Grand Total</b>	<b>28</b>	<b>627</b>	<b>2.508.000</b>	

**b. Kegiatan Water Bombing Helikopter, Tanggal 20 Juli 2018**

NO	PESAWAT	WATER BOOMBING				Lokasi
		SORTI	WB	LITER	Jumlah	
1.	Helly Mi 8MTV UPMi815	1	33	4.000	132.000	Mentangai/kapuas,

						Palangkaraya Koordinat: 2°26'29.47"S 114°32'31.20"E Radial: 110° Distance: 38 Nm END: 03.30 Z ATD : 01.37 Z ETA : 04.37 Z ATA : 04.40 Z Route: PKY-Mantangai Kapuas(SAS)-PKY Missi : Water bombing by BNPB Pilot : Capt.Aleksandr Voloshin Onboard: HLO: Bintang Luas Area Hs --+80 Ha, bombing diwilayah mantangai, jumlah bombing 33x Wb=132.000 Liter air, hostpot belum padam.
2.		2	25	4.000	100.000	Mantangai/kapuas, Palangkaraya Koordinat: 2°26'29.47"S 114°32'31.20"E Radial: 110° Distance: 38 Nm END: 03.30 Z ATD : 01.37 Z ETA : 08.32 Z ATA : 08.10Z Route: PKY-Mantangai Kapuas(SAS)-PKY Missi : Water bombing by BNPB Pilot : Capt.Aleksandr Voloshin Onboard: HLO: Bintang Luas Area Hs --+80 Ha, bombing diwilayah mantangai, jumlah bombing 25x Wb=100.000 Liter air, hostpot belum padam.
3.		3	24	4.000	96.000	Kranggan Palangkaraya Koordinat: 2°15'9.98"S 113°58'15.18"E Radial: 100° Distance: 3 Nm END: 03.30 Z ATD : 08.30Z ETA : 10.10 Z ATA : 10.00 Z Route: PKY-Kranggan (SAS)- PKY

						<p>Missi : Water bombing by BNPB  Pilot : Capt.Aleksandr Voloshin  Onboard:  HLO: Bintang luas area Hs --20 Ha,bombing di daerah kranggan/ pky,jumlah bombing 24 × wb=96.000 liter air,Hs dilokasi tersebut belum padam seluruhnya</p>
4.	Mi 8MTV UPMI862	1	17	4.000	68.000	<p>Mentaya hilir, Kotim  Koordinat:  2°52'51.12"S  112°54'28.10"E  Radial:237°  Distance: 73 Nm  END:03.30 Z  ATD : 01.29 Z  ETA : 04.20 Z  ATA : 04.55 Z(Sampit)  Route: PKY-Mentaya hilir  Kotim Sampit(SAS)-PKY  Missi : Water bombing by BNPB  Pilot : Capt.Nurlan Assanaliyev  Onboard:  HLO: Ghifa  Luas Area Hs --70 Ha,  bombing di wilayah mentaya hilir kotim, jumlah bombing 17x Wb= 68.000 Liter air, Api belum padam,</p>

		2	9	4.000	36.000	Mentaya hilir, Kotim Koordinat: 2°52'51.12"S 112°54'28.10"E Radial:237° Distance: 73 Nm END:03.30 Z ATD: 06.03 Z ETA : 10.20 Z ATA : 08.04 Z Route: PKY-Mentaya hilir Kotim Sampit(SAS)-PKY Missi : Water bombing by BNPB Pilot : Capt.Nurlan Assanaliyev Onboard: HLO: Ghifa Luas area Hs 50 Ha, bombing di wilayah mentaya hilir, jumlah bombing 9 x Wb=36.000 liter air, RTB due to bucket ann refuel bandara sampit,Hotspot belum padam.
--	--	---	---	-------	--------	--

## 2.2. Teknologi Modifikasi Cuaca (TMC), Tanggal 20 Juli 2018

### a. Rekapitulasi Teknologi Modifikasi Cuaca (TMC)

No	Pesawat	TMC		Lokasi
		Sorti	Garam (Kg)	
1.				
Jumlah				

### b. Kegiatan TMC Tanggal 20 Juli 2018

No	Pesawat	TMC		Lokasi
		Sorti	Garam (Kg)	
1.				

## 2.3. Satgas Darat

### A. Satgas Darat Gabungan

NO	KEGIATAN	PEMADAMAN			PERSONIL/ PERALATAN	PELAPOR
		Pemadaman	Patroli	Pencegahan		

1.	<p><b>KOTA PALANGKA RAYA</b>  <b>Poslap II</b>  <b>Kegiatan :</b> melakukan patroli dan sosialisasi larangan membakar lahan.  <b>Lokasi :</b>  Jalan cilik riwut km.13  Palangka Raya</p> <p><b>Kodim 1016/PLK</b>  <b>Kegiatan :</b> melakukan patroli dan sosialisasi larangan membakar lahan. Melakukan uji remas daun serasah di wilayah rawan karhutla.  <b>Lokasi :</b>  - Posko Patdu Kel. Menteng.  - Posko Patdu Kel. Palangka. - Posko Patdu Kel. Petuk Katimpun  - Posko Patdu Kel. Panarung  - Posko Patdu Kel. Kameloh Baru  - Posko Patdu Kel. Sabaru.  - Posko Patdu Kel. Tangkiling.  - Posko Patdu Kel. Tumbang Tahai.</p>		✓	✓	<p>1). Personil : TNI 1 orang, Polri 1 orang, MA 1 orang, orari 1 orang dan TSAK B.Tunggal 4 orang  2). Peralatan : 1 Unit mobil</p> <p>Personil di masing masing Lokasi  - TNI : 1 org.  - Polri : 1 org.  - M A : 2 org.  - BPBD : 1 org.  - MPA : 1 org.  Peralatan :  - Ran R2 : 6 unit.  - GPS : 1 unit.  - Alat Sosialisasi : 1 bh</p>	<p>Posko PDB Karhutla Prov. Kalteng</p> <p>Kodim 1016/Plk</p>
	<p><b>Kegiatan pemadaman kebakaran hutan dan lahan</b></p> <p><b>a). Posko Induk dan Poslap II</b>  <b>Lokasi :</b> jl. Telaga Sari, Cilik Riwut Km 9  <b>4). Luas Terbakar :</b> 1 Ha</p> <p><b>b). Poslap I</b>  <b>1). Lokasi :</b> jl. Adonis Samad  <b>4). Luas Terbakar :</b> 0,8 Ha  <b>5). Deskripsi :</b>  Patroli Poslap I jl. Adonis Samad menemukan titik api di jl. Sri Wijaya. Kemudian melaporkan ke Poslap I. Kemudian Tim Poslap I meluncurkan armada utk melakukan Pemadaman lahan. Luas yg terbakar kurang lebih 0.8 ha di jln.</p>	✓			<p><b>1). Personil :</b> Poslap II 9 orang dan Posko Induk 6 orang  <b>2). Peralatan :</b> Mesin Pemadam Portable2 Silinder (1 unit) dan Mesin Pemadam Portable 1 Silinder (1 unit) beserta perlengkapannya .</p> <p><b>1). Personil :</b> Babin kel. Menteng ,Tim Poslap 1 Balakar 620, 1 org TNI, 1 org POLRI dan BPBD Prov. Kalteng 1 Orang</p>	<p>Posko PDB Karhutla Prov. Kalteng</p>



<p>Adonis Samad Kel. Panarung Kec. Pahandut. Tim melakukan pemadaman pada pukul 12.02 wib, tempat TKK berhasil dipadamkan pada pukul 12.52 wib.</p> <p><b>c). Poslap II (Jl. Cilik Riwut Km. 11,8)</b>  <b>1). Lokasi :</b> jalan cilik riwut km. 13,8 masuk dalam 100 m  <b>4).Luas Terbakar :</b> 30x 40</p> <p><b>d). Posko Induk</b>  <b>Lokasi :</b> jln. Banteng 33 RT/RW : 04/06 Kel. Bukit Tunggal Kec. Jekan Raya.  <b>Luas Terbakar :</b> 1 Ha  <b>Deskripsi :</b>  1. Posko induk induk menerima laporan ada 68 di jalan banteng 33 pukul 20.25 wib.  2. Kemudian Tim Posko induk meluncurkan armada truk tangki utk melakukan Pemadaman lahan. Namun sesampainya di lokasi TKK, utk unit truk tangki tidak dapat masuk ke lokasi, tidak ada akses jalan yg bisa dilalui truk tangki menuju lokasi Tkk. Tim bersama Babin kelurahan bukit Tunggal menuju lokasi dgn menggunakan sepeda motor. Ketersediaan sumber air utk pemadam tidak ada, tim hanya menggunakan ranting dan daun untuk memadamkan api di lokasi TKK. Luas yg terbakar kurang lebih kurang lebih 1 ha di jln. Banteng 33 RT/RW : 04/06 Kel. Bukit Tunggal Kec. Jekan Raya. Tim melakukan pemadaman pada pukul 21.06 wib, tempat TKK berhasil dipadamkan pada pukul 21.58wib.</p> <p><b>Kodim1016/Plk</b></p> <p><b>Lokasi :</b> Kec. Sebangau - Jln. Mahir Mahar Km 17,5 Kel. Kalampangan.  <b>Luas terbakar :</b> ± 5 ha</p>				<p><b>1). Personil :</b> TNI 1 orang, Polri 1 orang, M.A 1 orang, TSAK 4 orang dan orari 1 org  <b>2). Peralatan :</b>  - Zets shooter 2 buah  - Pemukul Api 1 buah  - GPS garmin 1 buah  - Armada pickup 1 buah</p> <p>Personil :  - Babin kel. Bukit Tunggal  - Tim Posko induk  - 5 org TNI  - 10 org POLRI  - Kapolres  - Dandim  - Damkar Dishut</p> <p>1) Personel :  - 2 org TNI  - 1 Regu PMK Dishut  - 1 Regu M A  - 10 org MPA Kalampangan  2) Alkap Damkar :</p>	<p>Kodim10 16/Plk</p>
--	--	--	--	---	---------------------------

					- 1 unit Damkar Dishut - 1 unit Damkar BPBD Plk	
2.	<p><b>KAB. KAPUAS</b> <b>Kegiatan Pemadaman</b> <b>Kebakaran hutan dan lahan</b></p> <p><b>a). Daops Kapuas dan BPBD Kab. Kapuas</b> <b>1). Lokasi :</b> Ds. Maju Jaya, Kec. Kapuas Murung S. - 2.68607 E. 114.68577 <b>2). Luas Terbakar :</b> ± 10 Ha <b>3). Deskripsi :</b> Jarak Tempuh dari Posko Terpadu menuju lokasi hotspot sekitar +- 20km, yang membutuhkan waktu tempuh sekitar 40 menit, selanjutnya ditempuh dengan dilanjutkan jalan kaki menuju lokasi terbakar. Terdapat lahan terbakar dengan koordinat S :- 2.68607 E: 114.68577 dengan luasan sekitar +- 10Ha. dan kondisi sekarang api masih belum padam, upaya masih dilakukan pemadaman dengan menggunakan mesin pompa milik desa . tingkat kebakaran api hidup diatas permukaan tanah disebabkan kondisi tanah masih basah.</p> <p><b>BPBD Kab. Kapuas</b> <b>1). Lokasi :</b> Desa Kalumpang, Kec.Mantangai, Kab.Kapuas <b>4). Luas Terbakar :</b> ±511 Ha <b>5). Deskripsi :</b> Pukul 06.00 WIB Tim melakukan apel dan breafing personil. Pemadaman dilakukan oleh tim BPBD mulai dari pukul 07.30 WIB s/d 17.00 WIB di lokasi. Pemadaman di fokuskan pada daerah yang bisa dijangkau dan menjaga lahan yang belum terbakar agar tidak semakin meluas</p>	✓			<p><b>1). Personil :</b> - MA 2 Orang - TNI 1 Orang. - POLRI 1 Orang. - MPA 1 Orang. - 5 orang Masyarakat. <b>2). Peralatan :</b> - 3 unit Pompa Punggung (Jet Shooter ) - 1 unit mesin pompa - 4 unit sepeda motor</p> <p><b>1). Personil :</b> TNI (1 orang), Polri (4 orang), BPBD(10 orang), Manggala Agni (8 orang), PBS (134 orang). <b>2). Peralatan :</b> Perahu bermesin. Mesin Pemadam Portable, selang pemadam beserta kelengkapannya, Tandon Portable, GPS.</p>	Daops Kapuas dan BPBD Kab. Kapuas
3.	<p><b>KAB. BARITO UTARA</b> <b>Kodim 1013/Mtw</b> <b>Kegiatan :</b> Melaksanakan</p>		✓	✓	<p>a). Kec. Teweh Timur, Desa Liju 1). Jml pers : 6 org DPP Serda Sumanto - TNI : 1 org</p>	Kodim 1013/Mtw

	<p>patroli, pemasangan banner dan sosialisasi pencegahan karhutla</p> <p><b>Lokasi :</b></p> <ol style="list-style-type: none"> <li>1. Kec. Teweh Timur, Desa Liju</li> <li>2. Kec. Teweh Selatan Desa Trinsing</li> <li>3. Kec. Teweh Tengah, Desa Pendreh km 53 &amp; 54</li> <li>4. Kec Gunung Timang , Desa Malungai</li> </ol>				<p>- POLRI : 1 org          - Manggala Agni : 2 org          - Masyarakat : 2 org          2). Alkap :          - Kendaraan R2 5 unit          - Pompa punggung 2 buah          - GPS 1 unit          - HP perorangan</p> <p>b). Kec. Teweh Selatan Desa Trinsing          1). Jml pers : 6 org DPP sertu Subhanoor          - TNI : 1 org          - POLRI : 1 org          - Manggala Agni : 2 org          - Masyarakat : 2 org          2). Alkap :          - Kendaraan R2 3 unit          - Pompa punggung 2 buah          - GPS 1 unit          - HP perorangan</p> <p>c). Kec. Teweh Tengah, Desa Pendreh km 53 &amp; 54          1). Jml pers : 6 org DPP Pelda Kasyuhardi          - TNI : 1 org          - POLRI : 1 org          - Manggala Agni : 2 org          - Masyarakat : 2 org          2). Alkap :          - Kendaraan R2 3 unit          - Pompa punggung 2 buah          - GPS 1 unit          - HP perorangan</p> <p>d). Kec Gunung Timang , Desa Malungai          1). Jml pers 6 Org Dpp Serda Abdullah          - TNI : 1 Org          - POLRI : 1 Org          - Manggala Agni : 2 Org          - Masyarakat : 2 Org          2). Alkap          - Kendaraan R 2 : 5 unit          - Gps : 1 unit          - Hp perorangan</p>	
--	---	--	--	--	---	--


4.	<b>KAB. MURUNG RAYA</b> <b>Kodim 1013/Mtw</b> <b>Kegiatan :</b> Melaksanakan patroli, pemasangan banner dan sosialisasi pencegahan karhutla <b>Lokasi :</b> 1. Kec. Laung tuhup . Desa Laung tuhup 1 2. Kec. Murung, Desa Muara Ja'an		✓	✓	a). Kec. Laung tuhup . Desa Laung tuhup 1 1). Jml pers : 6 org DPP Sertu Ramahdi - TNI : 1 org - POLRI : 1 org - Manggala Agni : 2 org - Masyarakat : 2 org 2). Alkap : - Kendaraan R2 3 unit - Pompa punggung 2 buah - GPS 1 unit - HP perorangan  b). Kec. Murung, Desa Muara Ja'an 1). Jml pers : 6 org DPP Serda Tukilan - TNI : 1 org - POLRI : 1 org - Manggala Agni : 2 org - Masyarakat : 2 org 2). Alkap : - Kendaraan R2 3 unit - Pompa punggung 2 buah - GPS 1 unit - HP perorangan	Kodim 1013/Mtw
	<b>BPBD Kab. Murung raya</b> <b>Kegiatan :</b> 1. Melakukan Monitoring / Pemantauan bencana, titik hotspot, cuaca, daerah rawan Karhutla, arah angin dan kondisi sungai di wilayah Kab. Murung Raya melalui perangkat komunikasi Radio HT telepon seluler, Whatsapp dan sarana informasi lainnya. 2. Berkoordinasi dengan TNI, POLRI, SOPD, Kepala Desa, Camat dan Organisasi Kemasyarakatan di Kabupaten Murung Raya apabila terjadi bencana. 3. Petugas Piket Posko melaksanakan pelaporan harian berkala, pelaporan kegiatan dan pelaporan bencana di Kab. Murung Raya.		✓	✓		<b>BPBD Kab. Murung raya</b>
5.	<b>KAB. GUNUNG MAS</b> <b>Kodim 1016/PLK</b> <b>Kegiatan :</b> melakukan patroli dan sosialisasi larangan membakar lahan. Melakukan uji remas daun serasah di wilayah rawan karhutla.		✓	✓	Personil berdasarkan urutan Lokasi 1. Posko Patdu Kel. Takaras. a) Personel : 6 org. - TNI : 1 org.	kodim 1016/PLK

	<b>Lokasi :</b> 1. Posko Patdu Kel. Takaras. 2. Posko Patdu Desa Taringen. 3. Kec. Kurun. 4. Kec. Kahayan Hulu Utara. 5. Kec. Sepang.				- Polri : 1 org. - M A : 2 org. - MPA : 2 org. b) Alkap. - Ran R2 : 6 unit. - GPS : 1 unit. - Alat Sosialisasi : 1 bh.  2. Posko Patdu Desa Taringen. a) Personel : 6 org. - TNI : 1 org. - Polri : 1 org. - M A : 2 org. - MPA : 2 org. b) Alkap. - Ran R2 : 6 unit. - GPS : 1 unit. - Alat Sosialisasi : 1 bh.  3. Kec. Kurun. a) Personel : 6 org. - TNI : 1 org. - Polri : 1 org. - M A : 2 org. - BPBD : 1 org. - MPA : 1 org. b) Alkap. - Ran R2 : 6 unit. - GPS : 1 unit. - Alat Sosialisasi : 1 bh.  4. Kec. Kahayan Hulu Utara. a) Personel : 3 org. - TNI : 1 org. - Polri : 1 org. - MPA : 1 org. b) Alkap. - Ran R2 : 2 unit. - Alat Sosialisasi : 1 bh.  5. Kec. Sepang. a) Personel : 3 org. - TNI : 1 org. - Polri : 1 org. - MPA : 1 org. b) Alkap. - Ran R2 : 2 unit. - Alat Sosialisasi : 1 bh.	
6.	<b>KAB. KOTAWARINGIN TIMUR</b> <b>Kodim 1015/Spt</b> <b>Kegiatan : Tim Patroli Terpadu memberikan sosialisasi/penyuluhan dampak</b>		✓	✓	a). Jl. RA. Kartini, Desa Kandan, Kec. Kotabesi (Koramil 1015-10/Kota Besi) 1). Personel : - TNI : 1 org - Polsek : 1 org	Kodim 1015/Spt

	<p>akibat membuka lahan secara dibakar dan membagikan selebaran undang-undang larangan membuka lahan dengan cara di bakar.</p> <p><b>Lokasi :</b></p> <ol style="list-style-type: none"> <li>1. Jl. RA. Kartini, Desa Kandan, Kec. Kotabesi (Koramil 1015-10/Kota Besi)</li> <li>2. Jl. Tcilik riwut Km 5,5 Kec. Baamang, Kab. Kotim. (Koramil 1015-09/Baamang)</li> </ol>			<ul style="list-style-type: none"> <li>- MA : 2 org</li> <li>- Masy : 1 org</li> </ul> <p>2). Peralatan/Perlengkapan :</p> <ul style="list-style-type: none"> <li>- R2 : 5 unit</li> <li>- GPS : 1 buah</li> </ul> <p>b). Jl. Tcilik riwut Km 5,5 Kec. Baamang, Kab. Kotim. (Koramil 1015-09/Baamang)</p> <p>1). Personel :</p> <ul style="list-style-type: none"> <li>- TNI : 1 org</li> <li>- Polsek : 1 org</li> <li>- MA : 2 org</li> <li>- Masy : 1 org</li> </ul> <p>2). Peralatan/Perlengkapan :</p> <ul style="list-style-type: none"> <li>- R2 : 4unit</li> <li>- GPS : 1 buah</li> </ul>	
7.	<p><b>KAB. KATINGAN</b> <b>Kodim 1015/Spt</b> <b>Kegiatan :</b> Tim Patroli Terpadu memberikan sosialisasi/penyuluhan dampak akibat membuka lahan secara dibakar dan membagikan selebaran undang-undang larangan membuka lahan dengan cara di bakar.</p> <p><b>Lokasi :</b></p> <ol style="list-style-type: none"> <li>1. Jln. Desa Tewang rangkang (Koramil 1015-19/Tewang S Garing)</li> <li>2. Jl. Trans Hampangen Kec. Tasik Payawan (Koramil 1015-02/Baun Bango)</li> </ol>			<p>a). Jln. Desa Tewang rangkang (Koramil 1015-19/Tewang S Garing)</p> <p>1). Personel :</p> <ul style="list-style-type: none"> <li>- TNI : 1 org</li> <li>- Polsek : 1 org</li> <li>- MA : 2 org</li> <li>- Masy : 1 org</li> </ul> <p>2). Peralatan/Perlengkapan :</p> <ul style="list-style-type: none"> <li>- R2 : 5 unit</li> <li>- GPS : 1 buah</li> </ul> <p>b). Jl. Trans Hampangen Kec. Tasik Payawan (Koramil 1015-02/Baun Bango)</p> <p>1). Personel :</p> <ul style="list-style-type: none"> <li>- TNI : 1 org</li> <li>- Polsek : 1 org</li> <li>- MA : 2 org</li> <li>- Masy : 1 org</li> </ul> <p>2). Peralatan/Perlengkapan :</p> <ul style="list-style-type: none"> <li>- R2 : 5 unit</li> <li>- GPS : 1 buah</li> </ul> <p>lahan.</p>	Kodim 1015/Spt
	<p><b>BPBD Kab. Katingan</b> <b>1). Kegiatan :</b> Tim Patroli terpadu melakukan patroli menyisir daerah rawan karhutla di wilayah kec. katingan hilir. Tim Patdu melakukan sosialisasi tentang bahaya membakar lahan dan agar masyarakat bersama sama mengendalikan potensi karhutla pada saat musim kemarau.</p>			<p>1). Personil : BPBD 4 orang, Koramil 2 orang, Polsek 1 orang, TAGANA 1 orang.</p> <p>2). Peralatan :</p> <ul style="list-style-type: none"> <li>- 1 unit mesin pompa air Robin</li> <li>- 1 unit pompa karhutla shibaura menengah dan kelengkapannya.</li> </ul>	Kodim 1015/Spt
8.	<b>KAB. SERUYAN</b>			<p>Personil : Tim trc bpbd, Koramil/TNI, polisi dan</p>	BPBD Kab.

<p><b>BPBD Kab. Seruyan</b>  <b>Kegiatan :</b> patroli bersama untuk memantau ke beberapa lokasi rawan karhutla terdekat sekaligus sosialisasi tentang larangan dan sanksi membakar hutan/lahan  <b>Lokasi :</b> desa sungai bakau &amp; desa mekar indah unit IV dan sekitarnya</p>				<p>damkar kab. seruyan  Peralatan : 1 set mesin pemadam karhutla, Pickup ops BPBD 1 buah, mobil isuzu BNPB 1 buah, mobil patroli polisi 1 buah</p>	<p>Seruyan</p>
--	--	--	--	--	----------------

### DOKUMENTASI Kegiatan Pemadaman Posko Induk





Kegiatan Pemadaman Posko Induk



Kegiatan Pemadaman Poslap I







### Kegiatan Patroli dan Pemadaman Poslap II





Kegiatan Tim gabungan BPBD Kab Seruyan



Kegiatan Tim Gabungan BPBD Kab. Katingan







Kegiatan Pemadaman di Kab. Kapuas oleh tim Gabungan Daops Kapuas





Kegiatan Pemadaman dan Patroli di kab. Gunung Mas dan Kota Palangka Raya oleh Tim Gabungan Kodim 1016/Plk



20



Kegiatan Patroli dan Sosialisasi di Kab. Baritob Utara dan kab. Murung Raya Oleh Tim Gabungan Kodim 1013/Mtw








Kegiatan Patroli dan Sosialisasi di Kab. Kotawaringin Timur, Kab. Katingan Oleh Tim Gabungan Kodim 1015/Spt







Kegiatan Water bombing Reg MI8 MTV 1UP-MI815  
Sorti 1



Sorti 2



23



Sorti 3








### Kegiatan Water bombingReg MI8 MTV 1UP-MI862 Sorti 1



### Sorti 2







## B. KEGIATAN POSKO KARHUTLA PROVINSI KALIMANTAN TENGAH

1. Pengumpulan data dan informasi dari Kabupaten/Kota.
2. Berkoordinasi dengan Kabupaten/Kota dalam penanganan Karhutla di Provinsi Kalimantan Tengah.
3. Penyampaian Laporan Harian kepada Pimpinan dan Instansi/Lembaga terkait.
4. Rapat Briefing Operasi Pukul 07.00 Wib
5. Rapat Perencanaan Operasi Pukul 13.00 Wib Utk Periode Operasi sabtu, 21 Juli 2018 Pukul 07.00 Wib s.d. Minggu, 22Juli 2018 Pukul 07.00 Wib.

### Dokumentasi

#### Kegiatan Rapat Posko PDB Karhutla Prov. kalteng





#### 2.4. Satgas Gakkum sampai hari Jum'at. 20 Juli 2018 :

##### DATA PENEGAKAN HUKUM KEBAKARAN HUTAN DAN LAHAN TAHUN 2017

JANUARI 2018 – 20 Juli 2018

NO	KESATUAN	LAPORAN POLISI	TKP	JMLH KASUS			LUAS TERBAKAR	JML DITAHAN		PENYELESAIAN			
				LIDIK	SIDIK	JUMLAH		PERORANGAN	KORPORASI	TAHAP I	P.19	P.21	TAHAP II
1	2	3		4	5	6	7	10	11	12	13	14	15
1.				-					-	-		-	-

NO	KESATUAN	LAPORAN POLISI	TKP	JMLH KASUS			LUAS TERBAKAR	JML DITAHAN		PENYELESAIAN				
				LIDIK	SIDIK	JUMLAH		PERORANGAN	KORPORASI	TAHAP I	P.19	P.21	TAHAP II	
1	2	3		4	5	6	7	10	11	12	13	14	15	
2.				-					-	-		-	-	
JUMLAH														

Sumber : Polda Kalteng

Demikian Laporan **POSKO Siaga Darurat KARHUTLA PROV. KALTENG**

Terima Kasih.  
Salam Tangguh....

Tanggal : Sabtu 21 Juli 2018  
Pukul : 07.00 WIB



Komandan Satgas  
PDB Karhutla Kalteng 2018  
Danrem 102/Pjg

TTD

Harnoto, S.Sos  
Kolonel Inf NRP 1920029391069

