

# POSKO SATGAS KARHUTLA PROVINSI KALIMANTAN TENGAH



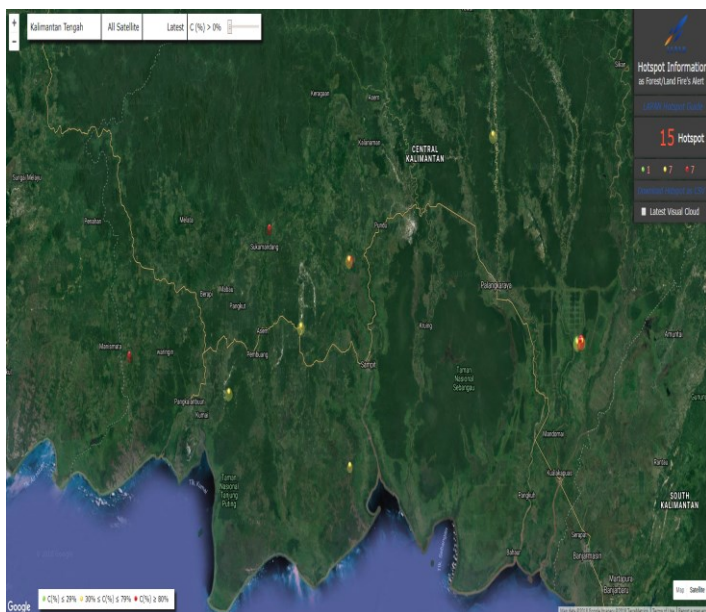
## LAPORAN HARIAN POS KOMANDO SIAGA DARURAT BENCANA ASAP AKIBAT KEBAKARAN HUTAN DAN LAHAN PROVINSI KALIMANTAN TENGAH TAHUN 2018

### I. Kondisi Terkini

#### 1.1. Hotspot

Perkembangan titik panas atau *hotspot* pada 13 s/d 14 Juli 2018, pukul 07.00 s/d 07.00 WIB berdasarkan pantauan citra satelit Wilayah Provinsi Kalimantan Tengah sebagai berikut:

Citra Satellite Titik Hotspot Convidence 0 - 100 %



Jumlah Hotspot Harian Provinsi Kalimantan Tengah :  
**15 HS**

NO	KAB/KOTA	Terra, Aqua, SNPP	CONV %
1.	Kota Palangka Raya		
2.	Barito Selatan		
3.	Barito Timur		
4.	Barito Utara		
5.	Gunung Mas		
6.	Kapuas	7	15 - 100
7.	Katingan		
8.	Kotawaringin Barat	1	59
9.	Kotawaringin Timur	3	54 - 94
10.	Lamandau		
11.	Murung Raya		
12.	Pulang Pisau	1	60
13.	Sukamara	1	85
14.	Seruyan	2	67 - 90
<b>TOTAL</b>		<b>15</b>	

### DATA SEBARAN HOTSPOT TERRA, AQUA DAN SNPP WILAYAH KALIMANTAN TENGAH DATA HOTSPOT JANUARI S/D 13 JULI 2018

No	Kab/Kota	Bulan							Jumlah Hotspot
		1	2	3	4	5	6	7	
1	Barito Selatan	5	6	11	9	4	8	2	45
2	Barito Timur		1				1		2
3	Barito Utara	1		4	3	3			11
4	Gunung Mas	8	2			1	3		14
5	Kapuas	5	5	22	26	8	7	14	87
6	Katingan	16	1	4	2	3	5		31
7	Kota Palangka Raya	4	3	10	1	3		1	22

No	Kab/Kota	Bulan							Jumlah Hotspot
		1	2	3	4	5	6	7	
8	Kotawaringin Barat	27	55	9	3	4	4	1	103
9	Kotawaringin Timur	10	4	1	5	4	4	3	31
10	Lamandau						2		2
11	Murung Raya			2	3	1	4		10
12	Pulang Pisau	6	3				11	4	24
13	Seruyan	5	8	13	4	3	9	2	44
14	Sukamara	12	13	29	16		3	1	74
	<b>Grand Total</b>	<b>99</b>	<b>101</b>	<b>105</b>	<b>72</b>	<b>34</b>	<b>61</b>	<b>28</b>	<b>500</b>

\*Sumber Data : Lapan.go.id

#### DATA KEJADIAN KEBAKARAN MULAI JANUARI S/D 12 JULI 2018

No	Kab/Kota	Bulan							Kejadian (X)
		1	2	3	4	5	6	7	
1	Barito Selatan				1	1	1	3	6
2	Barito Utara	1	1	1	1	3	3	1	11
3	Gunung Mas	1							1
4	Kapuas		2		2	4	2	5	15
5	Katingan	1	1			2	3		7
6	Kotawaringin Barat	5	22	1		3	4		35
7	Kotawaringin Timur	10	2			1	2		15
8	Lamandau								
9	Murung Raya			1	1				2
10	Palangka Raya	1	1	2		1	8	4	17
11	Pulang Pisau						1	2	3
12	Seruyan		3	1	1	2	1		8
13	Sukamara		5	1	2		2		10
	<b>Grand Total</b>	<b>19</b>	<b>37</b>	<b>7</b>	<b>8</b>	<b>17</b>	<b>27</b>	<b>15</b>	<b>130</b>

Sumber Data : Group WA Karlahut Kalteng 2018

#### DATA LUAS KEBAKARAN MULAI JANUARI S/D 12 JULI 2018






No	Kab/Kota	Bulan							Luas (Ha)
		1	2	3	4	5	6	7	
1	Barito Selatan					2,5		26	28,5
2	Barito Utara	1	1	1,8		28,2	3,56	2	37,56
3	Gunung Mas	0,5							0,5
4	Kapuas		2		0,05	34,57	49	55	140,62
5	Katingan					10	6,515		16,515
6	Kotawaringin Barat	33	357,7	2,5		3,24	11,5		407,94
7	Kotawaringin Timur	45,12	45			6	3		99,12
8	Lamandau								
9	Murung Raya			5	0,5				5,5

No	Kab/Kota	Bulan							Luas (Ha)
		1	2	3	4	5	6	7	
10	Palangka Raya	3	5	6,5		3	19,8	4	41
11	Pulang Pisau						7		7
12	Seruyan		8		2	2	3		15
13	Sukamara		330	2,2			1,5		333,7
	<b>Grand Total</b>	<b>82,62</b>	<b>748,7</b>	<b>18</b>	<b>2,55</b>	<b>89,51</b>	<b>102,375</b>	<b>89,5</b>	<b>1132,255</b>

Sumber Data : Group WA Karlahut Kalteng 2018

### 1.1. Indeks Standar Pencemaran Udara (ISPU)

Kualitas udara di seluruh AQMS / Sistem Monitoring Kualitas Udara di Provinsi Kalimantan Tengah menunjukkan Kategori dengan indikator Baik (good), sedang (moderate), tidak sehat (unhealthy), sangat tidak sehat (very unhealthy) dan berbahaya (hazardous) seperti terlihat pada tabel berikut pukul 07.00 WIB.

<b>BAIK</b> 0 - 50		<b>SEDANG</b> 51 - 100		<b>TIDAK SEHAT</b> 101 - 199		<b>SANGAT TIDAK SEHAT</b> 200 - 299		<b>BERBAHAYA</b> 300 - 3000	
<b>LOKASI</b>		<b>BMKG Palangka Raya</b>	<b>KLHK Palangka Raya</b>	<b>BMKG-SMT Kab. Kotawaringin Timur</b>	<b>BMKG-PKN Kab. Kotawaringin Barat</b>	<b>BMKG-MUARATAWEH Kab. Barito Utara</b>			
<b>ISPU / PM10</b>		<b>0</b>	<b>25</b>	<b>72</b>	<b>12</b>	<b>90</b>			

### 1.2. Jarak Pandang (Visibility)

Data sementara menunjukkan visibility pada Hari Jum'at, 13 Juli 2018

LOKASI	VISIBILITY
Palangka Raya	8 Km
Pangkalan Bun	≥ 10 Km
Sampit	8 km
Buntok	9 Km
Muara Teweh	7 Km

### 1.3. Prakiraan Cuaca

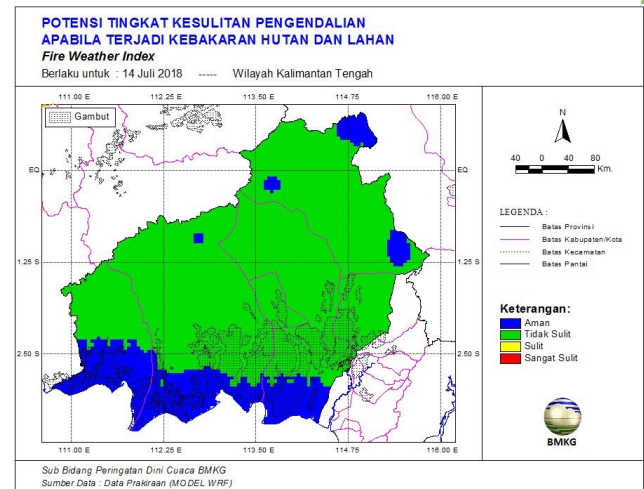
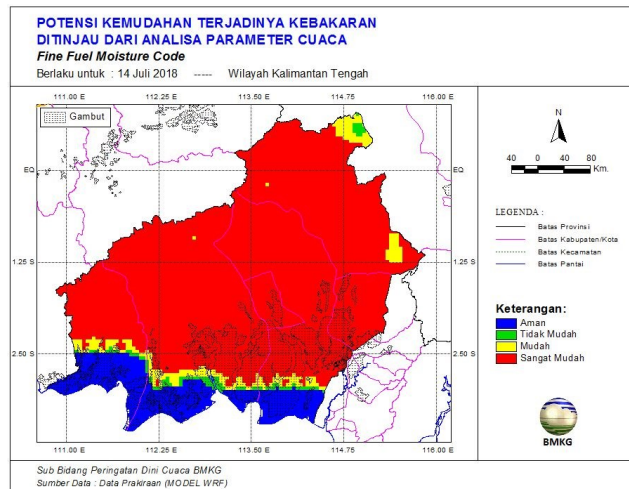
a. Kondisi cuaca hari Jumat, 13 Juli 2018. Pantauan BMKG dilaporkan sebagai berikut :

No	Data	BMKG Palangka Raya	BMKG Palangkalan Bun	BMKG Sampit	BMKG Buntok	BMKG Muara Teweh
1	Arah Angin	Tenggara	calm	Tenggara	Barat laut	calm
2	Kecepatan Angin	11,1 Km	calm	11,1 Km	9,3 km	calm
3	Suhu Udara	22 - 33	23 - 32	22 - 33	23 - 32	24 - 33
4	Kelembaban Udara	60 - 95	65 - 95	65 - 100	60 - 95	70 - 95
5	Hujan 24 jam	-	-	-	-	-

\*Sumber Data BMKG

**b. Analisis Potensi Kemudahan Terjadi Kebakaran (FFMC) berlaku untuk hari Sabtu, 14 Juli 2018 Pantauan BMKG dilaporkan sebagai berikut :**

Analisis tingkat kemudahan terjadinya Kebakaran di wilayah Kalteng. Untuk kategori “Sangat Mudah Terbakar dan Sangat Sulit Pengendaliannya” Berwarna Merah.



## II. Upaya Yang Telah dilakukan

### 2.1. Satgas Udara :

#### a. Rekapitulasi Water Bombing Helikopter, Tanggal 13 Juli 2018

NO	HELIKOPTER	SORTI (x)	BOMBING (x)	Liter Air	KETERANGAN
1	2	3	4	5	6
1.	Helly Mi 8MTV UPMI815	2	40	160.000	
2.	Mi 8MTV UPMI862	5	72	288.000	
	<b>Grand Total</b>	<b>7</b>	<b>112</b>	<b>448.000</b>	

#### b. Kegiatan Water Bombing Helikopter, Tanggal 12 Juli 2018

NO	PESAWAT	WATER BOOMBING				Lokasi
		SORTI	WB	LITER	Jumlah	
1.	Helly Mi 8MTV UPMI815	1	21	4.000	84.000	Jekan raya, Palangkaraya Koordinat : 2°12'20"S 113°51'18"E Radial : 284° Distance : 6 Nm END : 0330 Z ATD : 0500 Z ETA : 0830 Z ATA : 0725 Z Route: PKY-Jekan raya PKY(SAS)-PKY Missi : Water bombing by BNPB Pilot : Capt. Aleksandr Voloshin Onboard: HLO: Bintang Luas Area Hs ± 15 ha bombing di daerah Kec. Jekan Raya, Jumlah

						bombing 21 X WB=84.000 liter Air, Hs dilokasi tersebut dapat dipadamkan
		2	19	4.000	76.000	Mentangai/kapuas, Palangkaraya Koordinat: 2°28'22.04"S 114°32'31"E Radial :112° Distance: 39 Nm END :0330 Z ATD : 08.08 Z ETA : 10.20 Z ATA : 10.18Z Route: PKY-mentangai/kapuas PKY(SAS)-PKY Missi : Water bombing by BNPB Pilot : Capt. Aleksandr Voloshin Onboard: HLO: Aditya Luas Area HS ± 50 ha bombing di daerah Mentangai/Kapuas, Jumlah bombing 19X WB=76.000 liter Air, HS dilokasi tersebut belum padam, helly kembali ke bandara.
2.	Mi 8MTV UPMI862	-	-	-	-	Standby di Bandara Cilik Riwut, masih menunggu peralatan tambahan untuk bucket water bombing

## 2.2. Teknologi Modifikasi Cuaca (TMC), Tanggal 12 Juli 2018

### a. Rekapitulasi Teknologi Modifikasi Cuaca (TMC)

No	Pesawat	TMC		Lokasi
		Sorti	Garam (Kg)	
1.				
Jumlah				

### b. Kegiatan TMC Tanggal 12 Juli 2018

No	Pesawat	TMC		Lokasi
		Sorti	Garam (Kg)	
1.				

## 2.3. Satgas Darat

### A. Satgas Darat Gabungan

NO	KEGIATAN	PEMADAMAN			PERSONIL/ PERALATAN	PELAPOR
		Pemadaman	Patroli	Pencegahan		
1.	<b>KAB. SERUYAN</b> <b>(Status Siaga Darurat Karhutla)</b>  <b>Kegiatan :</b> Monitoring Hotspot dan siaga laporan Karhutla ataupun bencana lainnya  <b>Lokasi/Koordinat :</b> 1. Desa Mekar Indah UPT Unit IV, Kec. Seruyan Hilir (Lat : -2.96145 S, Long : 112.821 E) 2. Desa Mugi, Kec. Seruyan Tengah (Lat : -1.99477 S, Long : 112.219 E)			✓	-	BPBD Kab. Seruyan
2.	<b>KAB. MURUNG RAYA</b> <b>(Status Siaga Darurat Karhutla)</b>  <b>Kegiatan:</b> Melaksanakan patroli, pemasangan banner dan sosialisasi pencegahan karhutla.  <b>Lokasi :</b> 1. Desa Tadung Pundu, Kec. Laung Tuhup 2. Desa Bahitom, Kec. Murung		✓	✓	<b>A. Desa Tadung Pundu, Kec. Laung Tuhup</b> a) Jml personil : 6 org DPP Sertu Ramahdi - TNI : 1 org, POLRI : 1 org, Manggala Agni : 2 org, Masyarakat : 2 org b) Alkap : - Kendaraan Roda 2 : 3 unit, Pompa punggung : 2 buah, GPS : 1 unit, HP perorangan  <b>B. Desa Bahitom, Kec. Murung</b> a) Jml personil : 6 org DPP Serda Tukilan - TNI : 1 org, POLRI : 1 org, Manggala Agni : 2 org, Masyarakat : 2 org b) Alkap : - Kendaraan Roda 2 : 3 unit, Pompa punggung : 2 buah, GPS : 1 unit, HP perorangan	Kodim 1013/Mtw dan BPBD Kab. Murung Raya
3.	<b>KAB. BARITO UTARA</b>  <b>Kegiatan:</b> Melaksanakan patroli, pemasangan banner dan sosialisasi pencegahan karhutla.  <b>Lokasi :</b> 1. Kec. Teweh Timur, Desa Mampuak 1 Desa Bintang		✓	✓	<b>A. Desa Mampuak 1, Kec. Teweh Timur.</b> a) Jml personil : 6 org DPP Serda Sumanto - TNI : 1 org, POLRI : 1 org, Manggala Agni : 2 org, Masyarakat : 2 org b) Alkap : - Kendaraan Roda 2 : 5 unit, Pompa punggung : 2	Kodim 1013/Mtw

	<p>Ninggi II, Kec. Teweh Selatan</p> <p>2. Kec. Teweh Selatan Desa Butong</p> <p>3. Kec. Teweh Tengah Desa Rimba sari</p> <p>4. Kec Gunung Timang, Desa Pandra</p>			<p>buah, GPS : 1 unit, HP perorangan</p> <p><b>B. Desa Trahean, Kec. Teweh Selatan.</b></p> <p>a) Jml personil : 6 org DPP Sertu Subhanoor</p> <p>- TNI : 1 org, POLRI : 1 org, Manggala Agni : 2 org, Masyarakat : 2 org</p> <p>b) Alkap :</p> <p>- Kendaraan Roda 2 : 3 unit, Pompa punggung : 2 buah, GPS : 1 unit, HP perorangan</p> <p><b>C. Desa Sei Rahayu I dan II, Kec. Teweh Tengah</b></p> <p>a) Jml personil : 6 org DPP Pelda Kasyuhardi</p> <p>- TNI : 1 org, POLRI : 1 org, Manggala Agni : 2 org, Masyarakat : 2 org</p> <p>b) Alkap :</p> <p>- Kendaraan Roda 2 : 3 unit, Pompa punggung 2 buah, GPS : 1 unit, HP perorangan</p> <p><b>D. Desa Pandran Jari, Kec. Gunung Timang</b></p> <p>a) Jml personil : 6 org Dpp Serda Abdullah</p> <p>- TNI : 1 org, POLRI : 1 org, Manggala Agni : 2 org, Masyarakat : 2 org</p> <p>b) Alkap</p> <p>- Kendaraan Roda 2 : 5 unit, Gps : 1 unit, Hp perorangan</p>	
--	--	--	--	---	--



4.	<p><b>KAB. KOTAWARINGIN TIMUR</b></p> <p><b>Kegiatan:</b> Melaksanakan patroli, pemasangan banner dan sosialisasi pencegahan karhutla.</p> <p><b>Deskripsi :</b></p> <ol style="list-style-type: none"> <li><b>Lokasi :</b> Jl. Samekto, masuk Jln.Pertemuan ujung, Kec. Baamang <b>Kegiatan :</b> Tim Patroli Terpadu berkunjung ke rumah warga dan memberikan sosialisasi/penyuluhan tentang larangan membuka lahan dengan cara dibakar dan dampak akibat membuka lahan secara dibakar kepada 2 orang warga, An. Nanda (20 thn) dan Jasen (15 thn).</li> <li><b>Lokasi :</b> Jl. Kartini Desa Kandan, Kec. Kotabesi <b>Kegiatan :</b> Tim Patroli Terpadu Memberikan Sosialisasi/Penyuluhan kepada warga tentang larangan membakar lahan dan dampak akibat membuka lahan secara dibakar serta sanksinya membakar lahan dengan sengaja kepada warga tersebut.</li> </ol>		✓	✓	<ol style="list-style-type: none"> <li><b>Lokasi :</b> Jl. Samekto, masuk Jln.Pertemuan ujung, Kec. Baamang (Koramil 1015-09/Baamang)               <ol style="list-style-type: none"> <li>Personil : TNI = 1 org, Polsek = 1 org, Manggala Agni = 2 org, Masyarakat = 1 org,</li> <li>Peralatan/Perlengkapan : Kendaraan Roda 2 = 4 unit, GPS = 1 buah</li> </ol> </li> <li><b>Lokasi :</b> Jl. Kartini Desa Kandan, Kec. Kotabesi (Koramil 1015-10/Kota Besi)               <ol style="list-style-type: none"> <li>Personil : TNI = 1 org, Polsek = 1 org, Manggala Agni = 2 org, Masyarakat = 1 org</li> <li>Peralatan dan Perlengkapan : Kendaraan Roda 2 = 5 unit, GPS = 1 buah</li> </ol> </li> </ol>	Kodim 1015/Spt
5.	<p><b>KAB. KATINGAN</b></p> <p><b>Kegiatan:</b> Tim Patroli Terpadu Memberikan Sosialisasi/Penyuluhan kepada warga tentang larangan membuka lahan dengan cara dibakar dan dampak akibat membuka lahan secara dibakar</p> <p><b>Lokasi :</b></p> <ol style="list-style-type: none"> <li>Jl. Taking, Ds. Tumbang Terusan, Kec. Tewang Sangalang Garing</li> <li>Jl. MT. Manunggal, Kec. Kamipang</li> </ol>		✓	✓	<ol style="list-style-type: none"> <li><b>Jl. Taking, Ds. Tumbang Terusan, Kec. Tewang Sangalang Garing (Koramil 1015-19/Tewang Sangalang Garing)</b> <ul style="list-style-type: none"> <li>Personil : TNI = 1 org, Polsek = 1 org, Manggala Agni = 2 org, Masyarakat = 1 org</li> <li>Peralatan dan Perlengkapan : Kendaraan Roda 2 = 5 unit, GPS = 1 buah</li> </ul> </li> </ol>	Kodim 1015/Spt



					<b>2. Jl. MT. Manunggal, Kec. Kamipang</b> <ul style="list-style-type: none"> <li>- Personil : TNI = 1 org, Polsek = 1 org, Manggala Agni = 2 org, Masyarakat = 1 org</li> <li>- Peralatan dan Perlengkapan : Kendaraan Roda 2 = 5 unit, GPS = 1 buah</li> </ul>	
6.	<b>KAB. BARITO SELATAN</b>  <b>Kegiatan:</b> Melaksanakan sosialisasi dan larangan membuka lahan dengan cara membakar, dan dampak bahaya dari membakar lahan serta bahaya kabut asap.  <b>Lokasi :</b> Desa Pararapak, Kec. Dusun Selatan		✓	✓	<b>Personil :</b> TNI (1 org), POLRI (1 org), Manggala Agni (2 org), Masyarakat (2 org)  <b>Peralatan :</b> Kendaraan Roda 2 (5 unit), GPS (1 unit), HP Android (6 unit)	Kodim 1012/Btk
7.	<b>KAB. BARITO TIMUR</b>  <b>Kegiatan:</b> Melaksanakan patroli dan sosialisasi larangan membakar lahan, serta dampak bahaya dari membuka lahan dengan cara dibakar.  <b>Lokasi :</b> Desa Ampah, Kec. Dusun Tengah		✓	✓	<b>Personil :</b> TNI (1 org), POLRI (1 org), Manggala Agni (2 org), Masyarakat (2 org)  <b>Peralatan :</b> Kendaraan Roda 2 (5 unit), GPS (1 unit), HP Android (6 unit)	Kodim 1012/Btk
8.	<b>KAB. KAPUAS</b>  <b>Kegiatan :</b> Pemadaman Karhutla  <b>Lokasi/Koordinat :</b> <ol style="list-style-type: none"> <li>1. PT. KLM, Kec. Mantangai</li> <li>2. Desa Katunjung, Kec. Mantangai (-2.4941, 114.4988)</li> <li>3. Jl. Semangat Baru, Kel. Selat Dalam, Kec. Selat (-2.985086, 114.388201)</li> </ol>	✓			<ol style="list-style-type: none"> <li>1. PT. KLM, Kec. Mantangai               <ul style="list-style-type: none"> <li>- Personil : TNI, Polri, Manggala Agni, BPBD, Pihak PBS</li> </ul> </li> <li>2. Desa Katunjung, Kec. Mantangai               <ul style="list-style-type: none"> <li>- Personil : 10 Personil (BPBD), 2 Personil (PBS)</li> <li>- Peralatan : Perahu mesin (1 unit), Mesin Pemadam Portable 2 Silinder (1 unit) dan Mesin Pemadam Portable 1 Silinder (1 unit) beserta kelengkapannya.</li> </ul> </li> </ol>	BPBD Kab. Kapuas  dan  Manggala Agni Daops Kab. Kapuas

					3. Jl. Semangat Baru, Kel. Selat Dalam, Kec. Selat <ul style="list-style-type: none"> <li>- Personil : 7 Personil (BPBD) 4 Personil (Relawan Pemadam kebakaran)</li> <li>- Mobil Pick Up (1 unit), Kenderaan Roda 3 (2 Unit), Mesin Pemadam Portable 1 Silinder (3 unit) dan Mesin Pemadam beserta kelengkapannya.</li> </ul>	
9.	<b>KOTA PLANGKA RAYA</b>  <b>Kegiatan:</b> Pemadaman Karhutla  <b>Lokasi/Koordinat :</b> <ol style="list-style-type: none"> <li>1. Jl. Mahir Mahar, Lingkar Luar, Kel. Bukit Tunggal, Kec. Jekan Raya (S - 02.205212 E 113.858268) <ul style="list-style-type: none"> <li>- Hasil : Tim Satgas darat melakukan pemadaman dan dibantu Satgas udara untuk waterbombing di lokasi kejadian</li> <li>- Luas terbakar : ± 3 Ha</li> </ul> </li> <li>2. Jl. Damai, Kel. Langkai, Kec. Pahandut (- 2°14'51,59663"S 113°55'19,96885"E) <ul style="list-style-type: none"> <li>- Hasil : Api dapat dipadamkan oleh Tim Gabungan Pemadam Karhutla Pos Lapangan I</li> <li>- Luas terbakar : 0,04 Ha</li> </ul> </li> <li>3. Jl. Cilik Riwut Km. 2,5 Kel. Palangka, Kec. Jekan Raya <ul style="list-style-type: none"> <li>- Hasil : Pemadaman oleh Tim Satgas Darat dan dibantu Satgas Udara untuk waterbombing di lokasi kejadian</li> </ul> </li> </ol>	✓	✓	✓	<b>1. Jl. Mahir Mahar, Lingkar Luar, Kel. Bukit Tunggal, Kec. Jekan Raya</b> Personil : <ul style="list-style-type: none"> <li>- Tim Posko Induk (5 org), Tim Pos Lapangan II (6 org), Manggala Agni, Tim Patdu Kota Palangka Raya (6 org), BPBD Kota Palangka Raya</li> <li>- Tim Damkar Dishut Prov: 15 Orang</li> <li>- Perangkat TNI : Mayor Heru (Danramil Kota Palangka Raya), Serka Iskandar (Koramil kota), Serma Nurkholis (babinsa Kel. Petuk Katimpun)</li> <li>- Perangkat Polri : Rofik (Wakapolres), Kompol Purwanto (Kabag Ops Polres), beserta anggota 4 orang Tim Inafis, Polres Palangka Raya (5 org)</li> <li>- Perangkat Kel. Bukit Tunggal : Heri Fauzi (Lurah Bukit Tunggal), Aiptu Ali Muji (Bhabinkamtibmas), Sertu Arifin (Babinsa Bukit Tunggal)</li> </ul>	Pos Lapangan II (Jl. Cilik Riwut Km. 11,8)  Pos Lapangan I (Jl. Adonis Samad)  Tim Damkar Dishut Prov. Kalteng dan Regu Damkar BPBD Prov. Kalteng

					<p>2. <b>Jl. Damai, Kel. Langkai, Kec. Pahandut</b></p> <ul style="list-style-type: none"> <li>- Personil : Tim Pos Lapangan I (Jl. Adonis Samad)</li> </ul>	
					<p>3. <b>Jl. Cilik Riwut Km. 2,5 Kel. Palangka, Kec. Jekan Raya</b></p> <ul style="list-style-type: none"> <li>- Personil : Tim Damkar Dishut Prov: 15 Orang, TNI: 1 Orang, Polri: 2 Orang, BPBD: 5 Orang, Basarnas: 1 Orang</li> </ul>	

## DOKUMENTASI

**Pos Lapangan II (Jl. Cilik Riwut Km. 11,8 Kota Palangka Raya) :**  
**Patroli dan sosialisasi mengenai larangan membakar lahan,**  
**serta Pengecekan Sumur Bor**





## Pemadaman Karhutla di Kota Palangka Raya

1. Lokasi : Jl. Mahir Mahar, Lingkar Luar, Kel. Bukit Tunggal, Kec. Jekan Raya

12







2. Lokasi : Jl. Damai, Kel. Langkai, Kec. Pahandut





3. Lokasi : Jl. Cilik Riwut Km. 2,5 Kel. Palangka, Kec. Jekan Raya



14





Patroli, Pemasangan Banner dan Sosialisasi Pencegahan Karhutla di Kab. Barito Utara dan Kab. Murung Raya

15





Pemadaman Karhutla di Kab. Kapuas

1. Lokasi : Kec. Mantangai

16



2. Lokasi : Jl. Semangat Baru, Kel. Selat Dalam, Kec. Selat



Patroli dan Sosialisasi Pencegahan Karhutla di Kab. Kotawaringin Timur dan Kab. Katingan





Patroli dan Sosialisasi Pencegahan Karhutla di Kab. Barito Selatan dan Kab. Barito Timur

18





Helly Water bombing Reg : Helly Mi 8MTV UPMI815

di Kota Palangka Raya

Sorti 1



19

Kab. Kapuas

Sorti 2





## B. KEGIATAN POSKO KARHUTLA PROVINSI KALIMANTAN TENGAH

1. Pengumpulan data dan informasi dari Kabupaten/Kota.
2. Berkoordinasi dengan Kabupaten/Kota dalam penanganan Karhutla di Provinsi Kalimantan Tengah.
3. Penyampaian Laporan Harian kepada Pimpinan dan Instansi/Lembaga terkait.
4. Briefing Operasi Pukul 07.30 WIB.
5. Rapat perencanaan operasi Pukul 14.00 WIB untuk Rencana Aksi Sabtu, 14 Juli 2018 s.d. Minggu, 15 Juli 2018 Pukul 07.00 WIB.

2.4. Satgas Gakkum sampai hari Kamis. 14 Juli 2018 :

DATA PENEGAKAN HUKUM KEBAKARAN HUTAN DAN LAHAN TAHUN 2017													
JANUARI 2018 – 14 Juli 2018													

21

NO	KESATUAN	LAPORAN POLISI	TKP	JMLH KASUS		Jumlah	Luas Terbakar	JML DITAHAN		PENYELESAIAN			
				LIDIK	SIDIK			PERORANGAN	KORPORASI	TAHAP I	P.19	P.21	TAHAP II
1		2	3	4	5	6	7	10	11	12	13	14	15
1.				-					-	-		-	-
2.				-					-	-		-	-
JUMLAH													

Sumber : Polda Kalteng

Demikian Laporan POSKO Siaga Darurat KARHUTLA PROV. KALTENG

Terima Kasih.  
Salam Tangguh....

Tanggal : Sabtu, 14 Juli 2018  
Pukul : 07.00 WIB



Komandan Satgas  
PDB Karhutla Kalteng 2018  
Danrem 102/Pjg

TTD

Harnoto, S.Sos  
Kolonel Inf NRP 1920029391069