



**BADAN PENANGGULANGAN BENCANA DAERAH  
PROVINSI KALIMANTAN UTARA**

**LAPORAN HARIAN  
Rabu, 05 Juni 2024**

Dilaporkan kejadian bencana alam dan bencana non alam serta prakiraan cuaca di wilayah Provinsi Kalimantan Utara yang terjadi hari **Selasa, 04 Juni 2024** pukul 16.00 WITA, sampai hari **Rabu, 05 Juni 2024** pukul 16.00 WITA, sebagai berikut :

















**I. Kejadian Bencana (Berisi mengenai informasi kejadian bencana)**

Kota Tarakan  
Kebakaran Bangunan  
Telah terjadi kebakaran bangunan pada Senin, 3 Juni 2024, Pukul 11.45 wita, di jln. Aki balak Rt. 1, Kelurahan Karang Harapan, dengan koordinat : 3.3410560 N 117.5704780E  
korban dan kerusakan :  
korban terdampak :1 kk,5 jiwa  
korban luka :1 jiwa (30%luka bakar)  
kerusakan : 2 unit hunian rusak berat.  
Penyebab : dalam penyelidikan pihak berwenang

**II. Prakiraan Cuaca Wilayah**

Prakiraan cuaca di wilayah Provinsi Kalimantan Utara hari **Rabu** tanggal **05 Juni 2024** dilaporkan sebagai berikutnya.

**Kalimantan Utara**

Rabu, 05 Jun		Kamis, 06 Jun			
<div> Peringatan Dini</div>		Waspada potensi hujan sedang hingga lebat yang disertai kilat/petir dan angin kencang pada siang hari hingga malam hari di wilayah Lumbis Ogong, Lumbis Pansiangan, Lumbis Hulu, Sembakung Atulai, Sesayap, Sungai Boh, Tana Lia, Tarakan, Kayan Hilir, Bunyu dan sekitarnya.			
Kota	Prakiraan Cuaca			Suhu ( °C )	Kelembapan ( % )
	Siang	Malam	Dini Hari		
Malinau	 Cerah Berawan	 Hujan Ringan	 Hujan Ringan	24 - 33	65 - 95
Nunukan	 Berawan	 Berawan	 Hujan Ringan	25 - 32	75 - 95
Tana Tidung	 Cerah Berawan	 Hujan Ringan	 Hujan Ringan	23 - 32	70 - 95
Tanjung Selor	 Cerah Berawan	 Hujan Ringan	 Hujan Ringan	24 - 31	65 - 95
Tarakan	 Cerah Berawan	 Cerah Berawan	 Hujan Ringan	25 - 32	75 - 95

### III. Prakiraan Gelombang Tinggi

Prakiraan gelombang laut maksimum di wilayah perairan Kalimantan Utara 0.5 - 1.25 m (Rendah) Rabu, 05 June 2024 07:00 WIB Sampai Rabu, 05 June 2024 19:00 WIB

Cuaca : Berawan  
Kecepatan Angin : 2 – 15 knots  
Arah Angin : Tenggara – Barat Daya

### Peringatan

- *Nihil.*

1. STASIUN METEOROLOGI MARITIM BITUNG
2. MHEWS
3. [maritim.bmkg.go.id](http://maritim.bmkg.go.id)
4. [lapan.go.id](http://lapan.go.id)
5. [bmkg.go.id](http://bmkg.go.id)

### INFO HOT SPOT

### IV. Kegiatan

1. Memantau keadaan dan siaga bencana di Kalimantan Utara;
2. Melakukan Pemantauan dan monitoring 5 Kabupaten/Kota melalui Radio Komunikasi antar wilayah, Radio SSB, 40 Meter Band dan 2 Meter Band, Whats App, dan Call Center;
3. Staf dan SPB BPBD Provinsi Kalimantan Utara tetap dalam Keadaan Siap Siaga;
4. Melakukan pengamatan serta mencari informasi melalui situs terkait seperti BNPB dan BMKG;
5. Melakukan kegiatan rutin peringatan dini, administrasi dan pelaporan.


Demikian Laporan Harian BPBD Provinsi Kalimantan Utara, Salam Tangguh Salam Kemanusiaan.

Tanjung Selor, 05 Juni 2024

Pranata Bencana

Analisis Kebencanaan Ahli Muda

  
**Mira Noviyani, A.Md**  
Nip. 19861126 201802 2 002

  
**LEWI LAWAI, S.Sos., M.AP**  
NIP. 19691010 199803 1 013

**BPBD Prov. Kalimantan Utara**

**Alamat :** Jl. Cendana, Tanjungb Selor. Kode Pos 77211

**No Telp/Fax :** (0552) 21727

**Email :** [bpbdkaltara@gmail.com](mailto:bpbdkaltara@gmail.com)

**Facebook :** BPBD Provinsi Kalimantan Utara

**Frekuensi radio:** VHF 16.9525 Mhz, VHF 14.8525 Mhz

Dokumentasi

