



**BADAN PENANGGULANGAN BENCANA DAERAH
PROVINSI KALIMANTAN UTARA**

**LAPORAN HARIAN
Kamis, 29 Februari 2024**

Dilaporkan kejadian bencana alam dan bencana non alam serta prakiraan cuaca di wilayah Provinsi Kalimantan Utara yang terjadi hari **Rabu, 28 Februari 2024** pukul 16.00 WITA, sampai hari **Kamis, 29 Februari 2024** pukul 16.00 WITA, sebagai berikut :

I. Kejadian Bencana (Berisi mengenai informasi kejadian bencana)

Kota Tarakan

Karhutla

- Hari/Tanggal : Rabu 28 Februari 2024
- Laporan diterima : 14.20 wita
- Persiapan : 14.45 wita
- Selesai operasi : 16.40 wita

PENYEBAB : Kondisi cuaca terik

















LOKASI KEJADIAN : Kelurahan Juata Laut Kecamatan Tarakan Utara

Koordinat : 3,434939 N 117,558988 E, Luas lahan yang terbakar dalam pendataan.

II. Prakiraan Cuaca Wilayah

Prakiraan cuaca di wilayah Provinsi Kalimantan Utara hari **Kamis** tanggal **29 Februari 2024** dilaporkan sebagai berikutnnya.

Kalimantan Utara

Kamis, 29 Feb		Jum'at, 01 Mar			
<div> Peringatan Dini</div>		Waspada potensi hujan sedang - lebat disertai kilat/petir dan angin kencang sesaat pada sore, malam, dan dini hari di wilayah Lumbis Hulu, Tarakan, Lumbis Ogong, Lumbis Pansiangan, Lumbis, Malinau Selatan Hilir, Bunyu, Malinau Selatan, Sesayap, Malinau Kota, Sungai Boh, Tj Palas Timur, Nunukan, Kayan Hilir, Malinau Selatan Hulu, Peso, Peso Hilir, Sei Menggaris, Sekatak, Sembakung Atulai, Tana Lia, Tj Palas			
Kota	Prakiraan Cuaca			Suhu (°C)	Kelembapan (%)
	Siang	Malam	Dini Hari		
Malinau	 Berawan	 Hujan Ringan	 Hujan Sedang	24 - 31	65 - 95
Nunukan	 Hujan Ringan	 Hujan Petir	 Hujan Ringan	24 - 31	70 - 95
Tana Tidung	 Hujan Ringan	 Hujan Ringan	 Hujan Sedang	24 - 31	55 - 95
Tanjung Selor	 Berawan	 Berawan	 Hujan Petir	24 - 30	85 - 95
Tarakan	 Berawan	 Berawan	 Hujan Petir	25 - 31	75 - 95

III. Prakiraan Gelombang Tinggi

Prakiraan gelombang laut maksimum di wilayah perairan Kalimantan Utara 1.25 - 2.50 m (Sedang) Kamis, 29 February 2024 07:00 WIB Sampai Kamis, 29 February 2024 19:00 WIB

Cuaca : Hujan Petir
Kecepatan Angin : 4 – 20 knots
Arah Angin : Utara – Timur

Peringatan

- *Nihil.*

1. STASIUN METEOROLOGI MARITIM BITUNG
2. MHEWS
3. maritim.bmkg.go.id
4. lapan.go.id
5. bmkg.go.id

INFO HOT SPOT

IV. Kegiatan

1. Memantau keadaan dan siaga bencana di Kalimantan Utara;
2. Melakukan Pemantauan dan monitoring 5 Kabupaten/Kota melalui Radio Komunikasi antar wilayah, Radio SSB, 40 Meter Band dan 2 Meter Band, Whats App, dan Call Center;
3. Staf dan SPB BPBD Provinsi Kalimantan Utara tetap dalam Keadaan Siap Siaga;
4. Melakukan pengamatan serta mencari informasi melalui situs terkait seperti BNPB dan BMKG;
5. Melakukan kegiatan rutin peringatan dini, administrasi dan pelaporan.


Demikian Laporan Harian BPBD Provinsi Kalimantan Utara, Salam Tangguh Salam Kemanusiaan.

Tanjung Selor, 29 Februari 2024

Pranata Bencana

Analisis Kebencanaan Ahli Muda


Mira Noviyani, A.Md
Nip. 19861126 201802 2 002


Rony Haryanto, ST.,MT.
Nip. 19721028 200701 1 020

BPBD Prov. Kalimantan Utara

Alamat : Jl. Cendana, Tanjungb Selor. Kode Pos 77211

No Telp/Fax : (0552) 21727

Email : bpbdkaltara@gmail.com

Facebook : BPBD Provinsi Kalimantan Utara

Frekuensi radio: VHF 16.9525 Mhz, VHF 14.8525 Mhz

Dokumentasi KARHUTLA di Kota Tarakan

