



BADAN PENANGGULANGAN BENCANA DAERAH
PROVINSI KALIMANTAN UTARA

LAPORAN HARIAN
Jumat, 16 Februari 2024

Dilaporkan kejadian bencana alam dan bencana non alam serta prakiraan cuaca di wilayah Provinsi Kalimantan Utara yang terjadi hari **Kamis, 15 Februari 2024** pukul 16.00 WITA, sampai hari **Jumat, 16 Februari 2024** pukul 16.00 WITA, sebagai berikut :

I. Kejadian Bencana (Berisi mengenai informasi kejadian bencana)

Kebakaran Bangunan
















Kab. Bulungan

Telah terjadi kebakaran bangunan di jl. Tanjung rumbia, pada hari kamis, 15 Februari pada pukul 18.56 Wita, Bangunan yang terbakar berupa kandang kambing, yang dimana pemilik kandang tidak ada di tempat, penyebabnya karena ada warga an.ibu kesuma usia sekitar 70 thn sedang bakar-bakar Di samping kandang kambing dan merembet ke kandang kambing.

II. Prakiraan Cuaca Wilayah

Prakiraan cuaca di wilayah Provinsi Kalimantan Utara hari **Jumat** tanggal **16 Februari 2024** dilaporkan sebagai berikutnya.

Kalimantan Utara

Jum'at, 16 Feb						Sabtu, 17 Feb					
Kota	Prakiraan Cuaca			Suhu (°C)	Kelembapan (%)						
	Siang	Malam	Dini Hari								
Malinau	 Cerah Berawan	 Cerah Berawan	 Kabut	23 - 32	60 - 95						
Nunukan	 Cerah Berawan	 Cerah	 Cerah Berawan	24 - 32	60 - 95						
Tana Tidung	 Cerah Berawan	 Cerah	 Kabut	23 - 33	50 - 95						
Tanjung Selor	 Cerah Berawan	 Cerah	 Kabut	23 - 31	70 - 95						
Tarakan	 Cerah Berawan	 Cerah	 Cerah Berawan	25 - 32	75 - 95						

III. Prakiraan Gelombang Tinggi

Prakiraan gelombang laut maksimum di wilayah perairan Kalimantan Utara 1.25 - 2.50 m (Sedang) Jumat, 16 February 2024 19:00 WIB Sampai Sabtu, 17 February 2024 07:00 WIB

Cuaca : Cerah Berawan
Kecepatan Angin : 4 – 20 knots
Arah Angin : Utara - Timur

Peringatan

- *Nihil.*

1. STASIUN METEOROLOGI MARITIM BITUNG
2. MHEWS
3. maritim.bmkg.go.id
4. lapan.go.id
5. bmkg.go.id

INFO HOT SPOT

IV. Kegiatan

1. Memantau keadaan dan siaga bencana di Kalimantan Utara;
2. Melakukan Pemantauan dan monitoring 5 Kabupaten/Kota melalui Radio Komunikasi antar wilayah, Radio SSB, 40 Meter Band dan 2 Meter Band, Whats App, dan Call Center;
3. Staf dan SPB BPBD Provinsi Kalimantan Utara tetap dalam Keadaan Siap Siaga;
4. Melakukan pengamatan serta mencari informasi melalui situs terkait seperti BNPB dan BMKG;
5. Melakukan kegiatan rutin peringatan dini, administrasi dan pelaporan.


Demikian Laporan Harian BPBD Provinsi Kalimantan Utara, Salam Tangguh Salam Kemanusiaan.

Tanjung Selor, 16 Februari 2024

Pranata Bencana

Analisis Kebencanaan Ahli Muda


Mira Noviyani, A.Md
Nip. 19861126 201802 2 002


Rony Haryanto, ST.,MT.
Nip. 19721028 200701 1 020

BPBD Prov. Kalimantan Utara

Alamat : Jl. Cendana, Tanjungb Selor. Kode Pos 77211

No Telp/Fax : (0552) 21727

Email : bpbdkaltara@gmail.com

Facebook : BPBD Provinsi Kalimantan Utara

Frekuensi radio: VHF 16.9525 Mhz, VHF 14.8525 Mhz

Dokumentasi kejadian

