



BADAN PENANGGULANGAN BENCANA DAERAH
PROVINSI KALIMANTAN UTARA

LAPORAN HARIAN
Selasa, 09 Januari 2024

Dilaporkan kejadian bencana alam dan bencana non alam serta prakiraan cuaca di wilayah Provinsi Kalimantan Utara yang terjadi hari **Senin, 08 Januari 2024** pukul 16.00 WITA, sampai hari **Selasa, 09 Januari 2024** pukul 16.00 WITA, sebagai berikut :
















I. Kejadian Bencana (Berisi mengenai informasi kejadian bencana)

Nihil

II. Prakiraan Cuaca Wilayah

Prakiraan cuaca di wilayah Provinsi Kalimantan Utara hari **Selasa** tanggal **09 Januari 2024** dilaporkan sebagai berikutnya.

Kalimantan Utara

Kota	Prakiraan Cuaca			Suhu (°C)	Kelembapan (%)
	Siang	Malam	Dini Hari		
Malinau	 Cerah Berawan	 Hujan Lebat	 Hujan Ringan	23 - 33	65 - 95
Nunukan	 Cerah Berawan	 Cerah Berawan	 Berawan	23 - 32	65 - 95
Tana Tidung	 Cerah Berawan	 Hujan Petir	 Kabut	24 - 33	65 - 95
Tanjung Selor	 Berawan	 Cerah Berawan	 Berawan	23 - 32	65 - 95
Tarakan	 Cerah Berawan	 Cerah Berawan	 Hujan Ringan	25 - 31	75 - 85

III. Prakiraan Gelombang Tinggi

Prakiraan gelombang laut maksimum di wilayah perairan Kalimantan Utara 0.5 - 1.25 m (Rendah) Selasa, 09 January 2024 19:00 WIB Sampai Rabu, 10 January 2024 07:00 WIB

Cuaca : Hujan Lokal
Kecepatan Angin : 2 – 15 knots
Arah Angin : Barat Laut – Timur Laut

Peringatan

- *Nihil.*

1. STASIUN METEOROLOGI MARITIM BITUNG
2. MHEWS
3. maritim.bmkg.go.id
4. lapan.go.id
5. bmkg.go.id

INFO HOT SPOT

IV. Kegiatan

1. Memantau keadaan dan siaga bencana di Kalimantan Utara;
2. Melakukan Pemantauan dan monitoring 5 Kabupaten/Kota melalui Radio Komunikasi antar wilayah, Radio SSB, 40 Meter Band dan 2 Meter Band, Whats App, dan Call Center;
3. Staf dan SPB BPBD Provinsi Kalimantan Utara tetap dalam Keadaan Siap Siaga;
4. Melakukan pengamatan serta mencari informasi melalui situs terkait seperti BNPB dan BMKG;
5. Melakukan kegiatan rutin peringatan dini, administrasi dan pelaporan.


Demikian Laporan Harian BPBD Provinsi Kalimantan Utara, Salam Tangguh Salam Kemanusiaan.

Tanjung Selor, 9 Januari 2024

Pranata Bencana

Analisis Kebencanaan Ahli Muda


Mira Noviyani, A.Md
Nip. 19861126 201802 2 002


Rony Haryanto, ST.,MT.
Nip. 19721028 200701 1 020

BPBD Prov. Kalimantan Utara

Alamat : Jl. Cendana, Tanjungb Selor. Kode Pos 77211

No Telp/Fax : (0552) 21727

Email : bpbdkaltara@gmail.com

Facebook : BPBD Provinsi Kalimantan Utara

Frekuensi radio: VHF 16.9525 Mhz, VHF 14.8525 Mhz