



**BADAN PENANGGULANGAN BENCANA DAERAH
PROVINSI KALIMANTAN UTARA**

**LAPORAN HARIAN
Senin, 26 Juni 2023**

Dilaporkan kejadian bencana alam dan bencana non alam serta prakiraan cuaca di wilayah Provinsi Kalimantan Utara yang terjadi hari **Jumat, 23 Juni 2023** pukul 16.00 WITA, sampai hari **Senin, 26 Juni 2023** pukul 16.00 WITA, sebagai berikut :

I. Kejadian Bencana (Berisi mengenai informasi kejadian bencana)

Kab Nunukan

















Dan di tetapkan Status Tanggap darurat pada hari Rabu 21 Juni 2023 :

- SK Tanggap Darurat Bencana Alam Banjir di Kecamatan Sembakung, Sembakung Atulai dan Lumbis Kabupaten Nunukan Tahun 2023
No. 188.45/429/VI/2023 Tgl 21 Juni 2023
- SK Susunan Komando Tanggap Darurat Bencana Alam Banjir di Kecamatan Sembakung, Sembakung Atulai dan Lumbis Kabupaten Nunukan Tahun 2023
No. 188.45/430/VI/2023 Tgl 21 Juni 2023

II. Prakiraan Cuaca Wilayah

Prakiraan cuaca di wilayah Provinsi Kalimantan Utara hari **Senin tanggal 26 Juni 2023** dilaporkan sebagai berikutnya.

Kalimantan Utara

Senin, 26 Jun		Selasa, 27 Jun			
<div> Peringatan Dini</div>		Waspada potensi hujan sedang hingga lebat yang dapat disertai kilat/petir dan angin kencang pada sore, malam, dan dini hari di wilayah Lumbis, Malinau Selatan Hilir, Peso, Sekatak, Sembakung Atulai, Sesayap, Tulin Onsoi, Malinau, Lumbis Ogong, Tanjung Palas Utara, Tarakan, Tanjung Selor, Bunyu, Sungai Boh, Malinau Selatan Hulu, Pujungan, Tana Tidung, Sei Menggaris, Tana Lia, Tanjung Palas Timur, dan			
Kota	Prakiraan Cuaca			Suhu (°C)	Kelembapan (%)
	Siang	Malam	Dini Hari		
Malinau	 Cerah Berawan	 Hujan Petir	 Kabut	23 - 32	60 - 100
Nunukan	 Cerah Berawan	 Berawan	 Hujan Ringan	24 - 31	70 - 95
Tana Tidung	 Cerah Berawan	 Hujan Petir	 Kabut	23 - 31	65 - 100
Tanjung Selor	 Berawan	 Berawan	 Hujan Ringan	22 - 30	75 - 95
Tarakan	 Cerah Berawan	 Berawan	 Hujan Ringan	25 - 30	70 - 90

III. Prakiraan Gelombang Tinggi

Prakiraan gelombang laut maksimum di wilayah perairan Kalimantan Utara 0.1 - 0.5 m (Tenang) Berlaku Senin, 26 June 2023 07:00 WIB Sampai Senin, 26 June 2023 19:00 WIB

Cuaca : Berawan
Kecepatan Angin : 2 - 13 knots
Arah Angin : Tenggara – Barat Daya

Peringatan

- *Nihil.*

1. STASIUN METEOROLOGI MARITIM BITUNG
2. MHEWS
3. maritim.bmkg.go.id
4. lapan.go.id
5. bmkg.go.id

INFO HOT SPOT

Hot spot : : Nihil

V. Kegiatan

1. Memantau keadaan dan siaga bencana di Kalimantan Utara;
2. Melakukan Pemantauan dan monitoring 5 Kabupaten/Kota melalui Radio Komunikasi antar wilayah, Radio SSB, 40 Meter Band dan 2 Meter Band, Whats App, dan Call Center;
3. Staf dan SPB BPBD Provinsi Kalimantan Utara tetap dalam Keadaan Siap Siaga;
4. Melakukan pengamatan serta mencari informasi melalui situs terkait seperti BNPB dan BMKG;
5. Melakukan kegiatan rutin peringatan dini, administrasi dan pelaporan.


Demikian Laporan Harian BPBD Provinsi Kalimantan Utara, Salam Tangguh Salam Kemanusiaan.

Tanjung Selor, 26 Juni 2023

Pranata Bencana

Analisis Kebencanaan Ahli Muda


Mira Noviyani, A.Md
Nip. 19861126 201802 2 002


Rony Haryanto, ST.,MT.
Nip. 19721028 200701 1 020

BPBD Prov. Kalimantan Utara

Alamat : Jl. Cendana, Tanjungb Selor. Kode Pos 77211

No Telp/Fax : (0552) 21727

Email : bpbdkaltara@gmail.com

Facebook : BPBD Provinsi Kalimantan Utara

Frekuensi radio: VHF 16.9525 Mhz, VHF 14.8525 Mhz