



**BADAN PENANGGULANGAN BENCANA DAERAH
PROVINSI KALIMANTAN UTARA**

**LAPORAN HARIAN
Rabu, 21 Juni 2023**

Dilaporkan kejadian bencana alam dan bencana non alam serta prakiraan cuaca di wilayah Provinsi Kalimantan Utara yang terjadi hari **Selasa, 20 Juni 2023** pukul 16.00 WITA, sampai hari **Rabu, 21 Juni 2023** pukul 16.00 WITA, sebagai berikut :

I. Kejadian Bencana (Berisi mengenai informasi kejadian bencana)

Kab. Nunukan

Banjir

Selasa/20 Juni 2023, Lokasi : Kecamatan Lumbis, Kecamatan Sembakung Atulai Kabupaten Nunukan .

Kecamatan Sembakung. Bencana Banjir di Kecamatan Lumbis dan Kecamatan Sembakung Atyulai Kabupaten Nunukan Sejak tanggal pada tanggal 19 – 20 Juni 2023 bahwa Kejadian bencana Banjir yang terjadi pada tanggal 18 Juni 2023 sampai dengan saat ini di akibatkan oleh :

1. Intensitas curah hujan yang tinggi yang terjadi beberapa hari secara berturut turut.
2. Luapan Air sungai Sembakung kondisi tinggi muka air maksimal mencapai 9.7 m, dengan muatan material seperti Kayu, ranting, lumpur dan pasir.
3. Adanya pendangkalan Sungai Sembakung
4. Banjir Kiriman dari Negara Malaysia.

Dampak yang ditimbulkan akibat bencana banjir

Kecamatan Lumbis Desa Pa’Lo (5 KK, 20 Jiwa) 3 Unit Rumah. Patal I (30 KK, 105 Jiwa) 15 Unit Rumah, Taluan (15 KK,39 Jiwa) 10 Unit Rumah, Pulu Bulawan (28 KK ,96 Jiwa)18 Unit Rumah, Podong (25 KK,57 Jiwa)20 Unit Rumah. Mansalong (138 KK, 466 Jiwa) 69 Unit Rumah. Kalampising(127 KK, 445 jiwa) 73 Unit Rumah.

Kecamatan Sembakung Atulai, Desa Liuk Bulu (60 KK, 200 Jiwa)30 Unit Rumah. Binanun(80 KK, 300 Jiwa) 45 Unit Rumah. Pulau Keras(106 KK,400 Jiwa) 61 Unit Rumah. Lubok Buat(31 KK, 60 Jiwa)18 Unit Rumah.

















Kecamatan Sembakung:

NO	NAMA DESA	JUMLAH KK	JUMLAH JIWA	TERDAMPAK			KETERANGAN
				RUMAH	KK	JIWA	
1	TAGUL	145	525		145	525	SDN, Masjid
2	LUBAKAN	156	570	120	156	570	
3	ATAP RT. 01						Kantor BPD Desa dan UPTD
	ATAP RT. 02						
	ATAP RT. 03						GOR
	ATAP RT. 04						
	ATAP RT. 05						
	ATAP RT. 06						SDN 004, PUSTU dan Posyandu
	ATAP RT. 07						
	ATAP RT. 08						SDN 002 dan RUMDIS Kecamatan
	ATAP RT. 09						SDN 001, BPU, IGD Lama dan POS PMK
	ATAP RT. 10						SMA dan UPT Pertanian
	ATAP RT. 11						SDN 003 dan Masjid
	JUMLAH	801	2786		801	2786	
4	MANUK BUNGKUL	113	401		113	401	SDN 006
5	TUJUNG	108	415		8	22	umlah KK berkurang karna relokasi ke kampung yang baru
6	LABUK	86	339		17	67	umlah KK berkurang karna relokasi ke kampung yang baru
	JUMLAH	1409	5036	120	1240	4371	19 FASUM

II. **Prakiraan Cuaca Wilayah**

Prakiraan cuaca di wilayah Provinsi Kalimantan Utara hari **Rabu** tanggal **21 Juni 2023** dilaporkan sebagai berikutnya.

Kalimantan Utara

Rabu, 21 Jun		Kamis, 22 Jun			
<div> Peringatan Dini</div>		Waspada potensi hujan sedang-lebat yang dapat disertai kilat/petir dan angin kencang pada siang, sore dan malam hari di wilayah Malinau Selatan Hulu, Peso, Malinau, Krayan, Krayan Selatan, Lumbis Hulu, Peso Hilir, Sesayap, Tana Lia, Tanjung Palas Utara, Nunukan, Tanjung Selor, Tarakan, Bunyu, Lumbis, Lumbis Ogong, Pujungan, Tulin Onsoi, Bahau Hulu, Sekatak, Sungai Boh, Tanjung Palas Timur dan			
Kota	Prakiraan Cuaca			Suhu (°C)	Kelembapan (%)
	Siang	Malam	Dini Hari		
Malinau	 Hujan Ringan	 Hujan Ringan	 Kabut	23 - 31	60 - 95
Nunukan	 Cerah Berawan	 Hujan Petir	 Berawan	24 - 32	70 - 90
Tana Tidung	 Cerah Berawan	 Hujan Ringan	 Kabut	23 - 32	60 - 95
Tanjung Selor	 Cerah Berawan	 Hujan Petir	 Kabut	24 - 32	65 - 90
Tarakan	 Cerah Berawan	 Hujan Petir	 Hujan Ringan	26 - 32	70 - 90

III. **Prakiraan Gelombang Tinggi**

Prakiraan gelombang laut maksimum di wilayah perairan Kalimantan Utara 1.25 - 2.50 m (Sedang) Berlaku Rabu, 21 June 2023 07:00 WIB Sampai Rabu, 21 June 2023 19:00 WIB

Cuaca : Berawan
Kecepatan Angin : 2 - 20 knots
Arah Angin : Tenggara – Barat Daya

Peringatan

- *Nihil.*

- 1. STASIUN METEOROLOGI MARITIM BITUNG
- 2. MHEWS
- 3. maritim.bmkg.go.id
- 4. lapan.go.id
- 5. bmkg.go.id

INFO HOT SPOT

Hot spot : : Nihil

V. Kegiatan

1. Memantau keadaan dan siaga bencana di Kalimantan Utara;
2. Melakukan Pemantauan dan monitoring 5 Kabupaten/Kota melalui Radio Komunikasi antar wilayah, Radio SSB, 40 Meter Band dan 2 Meter Band, Whats App, dan Call Center;
3. Staf dan SPB BPBD Provinsi Kalimantan Utara tetap dalam Keadaan Siap Siaga;
4. Melakukan pengamatan serta mencari informasi melalui situs terkait seperti BNPB dan BMKG;
5. Melakukan kegiatan rutin peringatan dini, administrasi dan pelaporan.


Demikian Laporan Harian BPBD Provinsi Kalimantan Utara, Salam Tangguh Salam Kemanusiaan.

Tanjung Selor, 21 Juni 2023

Pranata Bencana

Analisis Kebencanaan Ahli Muda


Mira Noviyani, A.Md
Nip. 19861126 201802 2 002


Rony Haryanto, ST., MT.
Nip. 19721028 200701 1 020

BPBD Prov. Kalimantan Utara

Alamat : Jl. Cendana, Tanjungb Selor. Kode Pos 77211

No Telp/Fax : (0552) 21727

Email : bpbdkaltara@gmail.com

Facebook : BPBD Provinsi Kalimantan Utara

Frekuensi radio: VHF 16.9525 Mhz, VHF 14.8525 Mhz

Dokumentasi Foto



Dokumentasi Foto

