



BADAN PENANGGULANGAN BENCANA DAERAH
PROVINSI KALIMANTAN UTARA

LAPORAN HARIAN
Rabu, 14 Juni 2023

Dilaporkan kejadian bencana alam dan bencana non alam serta prakiraan cuaca di wilayah Provinsi Kalimantan Utara yang terjadi hari **Selasa, 13 Juni 2023** pukul 16.00 WITA, sampai hari **Rabu, 14 Juni 2023** pukul 16.00 WITA, sebagai berikut :

















I. Kejadian Bencana (Berisi mengenai informasi kejadian bencana)

Nihil

II. Prakiraan Cuaca Wilayah

Prakiraan cuaca di wilayah Provinsi Kalimantan Utara hari **Rabu** tanggal **14 Juni 2023** dilaporkan sebagai berikutnya.

Kalimantan Utara

Rabu, 14 Jun		Kamis, 15 Jun			
<div> Peringatan Dini</div>		Waspada potensi hujan sedang-lebat disertai kilat/petir dan angin kencang sesaat pada malam-dini hari diwilayah Malinau Selatan Hilir, Sungai Boh, Tana Tidung, Peso, dan sekitarnya.			
Kota	Prakiraan Cuaca			Suhu (°C)	Kelembapan (%)
	Siang	Malam	Dini Hari		
Malinau	 Cerah Berawan	 Hujan Sedang	 Kabut	23 - 33	65 - 100
Nunukan	 Cerah Berawan	 Hujan Ringan	 Hujan Ringan	24 - 33	65 - 100
Tana Tidung	 Cerah Berawan	 Hujan Lebat	 Berawan	23 - 34	65 - 100
Tanjung Selor	 Cerah Berawan	 Cerah Berawan	 Kabut	23 - 33	70 - 100
Tarakan	 Cerah Berawan	 Cerah Berawan	 Hujan Ringan	25 - 33	75 - 95

III. Prakiraan Gelombang Tinggi

Prakiraan gelombang laut maksimum di wilayah perairan Kalimantan Utara 0.1 - 0.5 m (Tenang) Berlaku Rabu, 14 June 2023 19:00 WIB Sampai Kamis, 15 June 2023 07:00 WIB

Cuaca : Hujan Ringan
Kecepatan Angin : 2 - 15 knots
Arah Angin : Tenggara – Barat Daya

Peringatan

- *Nihil.*

1. STASIUN METEOROLOGI MARITIM BITUNG
2. MHEWS
3. maritim.bmkg.go.id
4. lapan.go.id
5. bmkg.go.id

INFO HOT SPOT

Hot spot : : Nihil

V. Kegiatan

1. Memantau keadaan dan siaga bencana di Kalimantan Utara;
2. Melakukan Pemantauan dan monitoring 5 Kabupaten/Kota melalui Radio Komunikasi antar wilayah, Radio SSB, 40 Meter Band dan 2 Meter Band, Whats App, dan Call Center;
3. Staf dan SPB BPBD Provinsi Kalimantan Utara tetap dalam Keadaan Siap Siaga;
4. Melakukan pengamatan serta mencari informasi melalui situs terkait seperti BNPB dan BMKG;
5. Melakukan kegiatan rutin peringatan dini, administrasi dan pelaporan.


Demikian Laporan Harian BPBD Provinsi Kalimantan Utara, Salam Tangguh Salam Kemanusiaan.

Tanjung Selor, 14 Juni 2023

Pranata Bencana

Analisis Kebencanaan Ahli Muda


Mira Noviyani, A.Md
Nip. 19861126 201802 2 002


Rony Haryanto, ST.,MT.
Nip. 19721028 200701 1 020

BPBD Prov. Kalimantan Utara

Alamat : Jl. Cendana, Tanjungb Selor. Kode Pos 77211

No Telp/Fax : (0552) 21727

Email : bpbdkaltara@gmail.com

Facebook : BPBD Provinsi Kalimantan Utara

Frekuensi radio: VHF 16.9525 Mhz, VHF 14.8525 Mhz