



**BADAN PENANGGULANGAN BENCANA DAERAH
PROVINSI KALIMANTAN UTARA**

**LAPORAN HARIAN
Jum'at , 12 Mei 2023**

Dilaporkan kejadian bencana alam dan bencana non alam serta prakiraan cuaca di wilayah Provinsi Kalimantan Utara yang terjadi hari **Kamis, 11 Mei 2023** pukul 16.00 WITA, sampai hari **jum'at, 12 Mei 2023** pukul 16.00 WITA, sebagai berikut :

I. Kejadian Bencana (Berisi mengenai informasi kejadian bencana)
















➤ **Kejadian Bencana Alam**

- **Nihil**

II. Prakiraan Cuaca Wilaya

Prakiraan cuaca di wilayah Provinsi Kalimantan Utara hari **Jum'at** tanggal **12 Mei 2023** dilaporkan sebagai berikutnya:

Kalimantan Utara

Kota	Prakiraan Cuaca			Suhu (°C)	Kelembapan (%)
	Siang	Malam	Dini Hari		
Malinau	 Cerah Berawan	 Cerah Berawan	 Berawan	23 - 33	60 - 95
Nunukan	 Cerah	 Cerah	 Cerah Berawan	25 - 33	65 - 95
Tana Tidung	 Cerah Berawan	 Cerah Berawan	 Berawan	23 - 34	60 - 100
Tanjung Selor	 Cerah Berawan	 Cerah	 Berawan	24 - 33	60 - 95
Tarakan	 Cerah	 Cerah	 Cerah Berawan	26 - 32	75 - 95

III. Prakiraan Gelombang Tinggi

Prakiraan gelombang laut maksimum di wilayah perairan Kalimantan Utara 0.1 - 0.5 m (Tenang) Berlaku Kamis, 10 Mei 2023 19:00 WIB Sampai Jum'at, 12 Mei 2023 07:00 WIB

Cuaca : Cerah Berawan
Kecepatan Angin : 2 - 12 knots
Arah Angin : Timur laut – Tenggara

Peringatan

- *Nihil.*

1. STASIUN METEOROLOGI MARITIM BITUNG
2. MHEWS
3. maritim.bmkg.go.id
4. lapan.go.id
5. bmkg.go.id

INFO HOT SPOT

Hot spot : : Nihil

V. Kegiatan

1. Memantau keadaan dan siaga bencana di Kalimantan Utara;
2. Melakukan Pemantauan dan monitoring 5 Kabupaten/Kota melalui Radio Komunikasi antar wilayah, Radio SSB, 40 Meter Band dan 2 Meter Band, Whats App, dan Call Center;
3. Staf dan SPB BPBD Provinsi Kalimantan Utara tetap dalam Keadaan Siap Siaga;
4. Melakukan pengamatan serta mencari informasi melalui situs terkait seperti BNPB dan BMKG;
5. Melakukan kegiatan rutin peringatan dini, administrasi dan pelaporan.


Demikian Laporan Harian BPBD Provinsi Kalimantan Utara, Salam Tangguh Salam Kemanusiaan.

Tanjung Selor, 12 Mei 2023

Pranata Bencana

Analisis Kebencanaan Ahli Muda


Mira Noviyani, A.Md
Nip. 19861126 201802 2 002


Rony Haryanto, ST.,MT.
Nip. 19721028 200701 1 020

BPBD Prov. Kalimantan Utara

Alamat : Jl. Cendana, Tanjungb Selor. Kode Pos 77211

No Telp/Fax : (0552) 21727

Email : bpbdkaltara@gmail.com

Facebook : BPBD Provinsi Kalimantan Utara

Frekuensi radio: VHF 16.9525 Mhz, VHF 14.8525 Mhz