



**BADAN PENANGGULANGAN BENCANA DAERAH  
PROVINSI KALIMANTAN UTARA**

**LAPORAN HARIAN  
Selasa, 29 November 2022**

---

Dilaporkan kejadian bencana alam dan bencana non alam serta prakiraan cuaca di wilayah Provinsi Kalimantan Utara yang terjadi hari **Senin, 28 November 2022** pukul 16.00 WITA, sampai hari **Selasa, 29 November 2022** pukul 16.00 WITA, sebagai berikut :

**I. Kejadian Bencana (Berisi mengenai informasi kejadian bencana)**

➤ **Kejadian Bencana Alam**

Nihil

➤ **Kejadian Bencana Nonalam**

- **Pandemi *Corona Virus Disease 19***

Data Covid 19 hari **Minggu, 27 November 2022:**

1) **Suspek**

- Kasus: 0 Orang
- Isolasi: 0 Orang

2) **Positif Covid 19**

- Kasus: 45961 Orang (+4)
- Meninggal: 878 Orang (+2)
- Rawat: 133 Orang (-1)
- Sembuh: 44950 Orang (+3)

















3) **Negatif Covid 19**

- Kasus: 17894 Orang

## II. Prakiraan Cuaca Wilayah

Prakiraan cuaca di wilayah Provinsi Kalimantan Utara hari **Selasa** tanggal **29 November 2022** dilaporkan sebagai berikutnya:

### Kalimantan Utara

Selasa, 29 Nov		Rabu, 30 Nov			
 Peringatan Dini		Waspada potensi hujan sedang - lebat disertai kilat/petir dan angin kencang pada sore, malam, dan dini hari di wilayah Peso, Sungai Boh, Sekatak, Tana Lia, Malinau Kota, Tarakan, Bunyu, Malinau Selatan Hilir, Sembakung Atulai, Sesayap, dan sekitarnya.			
Kota	Prakiraan Cuaca			Suhu (°C)	Kelembapan (%)
	Siang	Malam	Dini Hari		
Malinau	 Cerah Berawan	 Hujan Sedang	 Hujan Ringan	23 - 32	65 - 95
Nunukan	 Berawan	 Cerah Berawan	 Hujan Ringan	24 - 31	65 - 95
Tana Tidung	 Berawan	 Berawan Tebal	 Hujan Ringan	22 - 32	65 - 95
Tanjung Selor	 Cerah Berawan	 Cerah	 Hujan Ringan	23 - 32	65 - 95
Tarakan	 Berawan	 Berawan	 Hujan Ringan	24 - 31	70 - 90

## III. Prakiraan Gelombang Tinggi

Prakiraan gelombang laut maksimum di wilayah perairan Kalimantan Utara 0,1 - 0.5 m (tenang) Berlaku Selasa, 29 November 2022 19:00 WIB Sampai Rabu, 30 November 2022 07:00 WIB

Cuaca : Hujan Ringan  
Kecepatan Angin : 2 - 15 knots  
Arah Angin : Barat Laut – Timur Laut

### Peringatan

- *Nihil.*

1. STASIUN METEOROLOGI MARITIM BITUNG
2. MHEWS
3. [maritim.bmkg.go.id](http://maritim.bmkg.go.id)
4. [lapan.go.id](http://lapan.go.id)
5. [bmkg.go.id](http://bmkg.go.id)

#### IV. INFO HOT SPOT

**Hot spot :** titik

Status :

Satelit :

Koordinat :

Lokasi :

Luasan :

#### V. Kegiatan

1. Memantau keadaan dan siaga COVID-19 di Kalimantan Utara;
2. Melakukan Pemantauan dan monitoring 5 Kabupaten/Kota melalui Radio Komunikasi antar wilayah, Radio SSB, 40 Meter Band dan 2 Meter Band, Whats App, dan Call Center;
3. Staf dan SPB BPBD Provinsi Kalimantan Utara tetap dalam Keadaan Siap Siaga;
4. Melakukan pengamatan serta mencari informasi melalui situs terkait seperti BNPB dan BMKG;
5. Melakukan kegiatan rutin peringatan dini, administrasi dan pelaporan.

Demikian Laporan Harian BPBD Provinsi Kalimantan Utara, Salam Tangguh Salam Kemanusiaan.

Tanjung Selor, 29 November 2022


Pranata Bencana



**Mira Noviyani, A.Md**

Nip. 19861126 201802 2 002

Analisis Kebijakan Ahli Muda  
Sub.Koordinator Penanganan Darurat



**Rony Haryanto, ST.,MT.**

Nip. 19721028 200701 1 020

**BPBD Prov. Kalimantan Utara**

**Alamat :** Jl. Cendana, Tanjungb Selor. Kode Pos 77211

**No Telp/Fax :** (0552) 21727

**Email :** [bpbdkaltara@gmail.com](mailto:bpbdkaltara@gmail.com)

**Facebook :** BPBD Provinsi Kalimantan Utara

**Frekuensi radio:** VHF 16.9525 Mhz, VHF 14.8525 Mhz