



**BADAN PENANGGULANGAN BENCANA DAERAH  
PROVINSI KALIMANTAN UTARA**

**LAPORAN HARIAN  
Jumat, 09 September 2022**

---

Dilaporkan kejadian bencana alam dan bencana non alam serta prakiraan cuaca di wilayah Provinsi Kalimantan Utara yang terjadi hari **Kamis, 08 September 2022** pukul 16.00 WITA, sampai hari **Jumat, 09 September 2022** pukul 16.00 WITA, sebagai berikut :

**I. Kejadian Bencana (Berisi mengenai informasi kejadian bencana)**

➤ **Kejadian Bencana Alam**

- Nihil

➤ **Kejadian Bencana Nonalam**

- **Pandemi *Corona Virus Disease 19***

Data Covid 19 hari **Rabu, 07 September 2022:**

1) **Suspek**

- Kasus: 0 Orang
- Isolasi: 0 Orang

2) **Positif Covid 19**

- Kasus: 45340 Orang (+1)
- Meninggal: 867 Orang (+0)
- Rawat: 25 Orang (+7)
- Sembuh: 44446 Orang (+7)

3) **Negatif Covid 19**

- Kasus: 17894 Orang

## II. Prakiraan Cuaca Wilayah

Prakiraan cuaca di wilayah Provinsi Kalimantan Utara hari **Jumat** tanggal **9 September 2022** dilaporkan sebagai berikutnya:

### Kalimantan Utara
















Jum'at, 09 Sep

Sabtu, 10 Sep



Peringatan Dini

Waspada potensi hujan sedang-lebat pada sore dan malam hari di wilayah Malinau Selatan Hilir, Sungai Boh, Krayan, Krayan Selatan, Lumbis Hulu, Tulin Onsoi, Lumbis Ogong, Lumbis Pansiangan, Malinau Selatan Hulu, dan Malinau Kayan Hilir.

Kota	Prakiraan Cuaca			Suhu ( °C )	Kelembapan ( % )
	Siang	Malam	Dini Hari		
Malinau	 Cerah Berawan	 Hujan Petir	 Kabut	23 - 31	65 - 95
Nunukan	 Cerah Berawan	 Berawan	 Hujan Ringan	23 - 30	70 - 95
Tana Tidung	 Cerah Berawan	 Hujan Ringan	 Kabut	23 - 31	65 - 95
Tanjung Selor	 Hujan Ringan	 Hujan Ringan	 Kabut	22 - 29	70 - 95
Tarakan	 Cerah Berawan	 Cerah Berawan	 Hujan Ringan	24 - 30	75 - 90

## III. Prakiraan Gelombang Tinggi

Prakiraan gelombang laut maksimum di wilayah perairan Kalimantan Utara 0.1 - 0.5 m (Tenang) Berlaku mulai Jumat, 09 September 2022 19:00 WIB Sampai Sabtu, 10 September 2022 07:00 WIB

Cuaca : Cerah Berawan  
Kecepatan Angin : 2 – 12 Knots  
Arah Angin : Tenggara – Barat Daya

### Peringatan

Nihil

1. STASIUN METEOROLOGI MARITIM BITUNG
2. MHEWS
3. [maritim.bmkg.go.id](http://maritim.bmkg.go.id)
4. [lapan.go.id](http://lapan.go.id)
5. [bmkg.go.id](http://bmkg.go.id)

#### IV. INFO HOT SPOT

**Hot spot:** titik

**Status :**

**Satelit :**

**Koordinat :**

**Lokasi :**

#### IV. Kegiatan

1. Memantau keadaan dan siaga COVID-19 di Kalimantan Utara;
2. Melakukan Pemantauan dan monitoring 5 Kabupaten/Kota melalui Radio Komunikasi antar wilayah, Radio SSB, 40 Meter Band dan 2 Meter Band, Whats App, dan Call Center;
3. Staf dan SPB BPBD Provinsi Kalimantan Utara tetap dalam Keadaan Siap Siaga;
4. Melakukan pengamatan serta mencari informasi melalui situs terkait seperti BNPB dan BMKG;
5. Melakukan kegiatan rutin peringatan dini, administrasi dan pelaporan.

Demikian Laporan Harian BPBD Provinsi Kalimantan Utara, Salam Tangguh Salam Kemanusiaan.

Tanjung Selor, 09 September 2022


Pranata Bencana



**Mira Noviyani, A.Md**

Nip. 19861126 201802 2 002

Analisis Kebijakan Ahli Muda  
Sub.Koordinator Penanganan Darurat



**Rony Haryanto, ST.,MT.**  
Nip. 19721028 200701 1 020

**BPBD Prov. Kalimantan Utara**

**Alamat :** Jl. Cendana, Tanjungb Selor. Kode Pos 77211

**No Telp/Fax :** (0552) 21727

**Email :** [bpbdkaltara@gmail.com](mailto:bpbdkaltara@gmail.com)

**Facebook :** BPBD Provinsi Kalimantan Utara

**Frekuensi radio:** VHF 16.9525 Mhz, VHF 14.8525 Mhz